

ROMÂNIA  
JUDEȚUL BOTOȘANI  
MUNICIPIUL BOTOȘANI  
CONSILIUL LOCAL

Consiliul Local al  
Municipiului Botoșani  
**PROIECT DE HOTĂRÂRE**

**H O T Ă R Ă R E**

pentru aprobarea documentației “Plan Urbanistic de Detaliu - str. Drumul Tătarilor nr. 67A, înscris în Cartea Funciară CF/NC 53077” în vederea realizării obiectivului “*Construire locuință locuință D+P, garaj (2 boxe), terasa acoperită și împrejmuire teren*”,

**CONSILIUL LOCAL AL MUNICIPIULUI BOTOȘANI,**

analizând propunerea d-lui viceprimar *Marian Murariu* cu privire la aprobarea unei documentații de urbanism “Plan Urbanistic de Detaliu - str. Drumul Tătarilor nr. 67A, înscris în Cartea Funciară CF/NC 53077” în vederea realizării obiectivului “*Construire locuință locuință D+P, garaj (2 boxe), terasa acoperită și împrejmuire teren*”,

văzând avizele organismelor teritoriale interesate,

văzând Raportul de specialitate al Serviciului Autorizări în construcții și Urbanism, precum și raportul de avizare al Comisiei de Organizare și Dezvoltare Urbanistică, Realizarea Lucrărilor Publice, Ecologice, Protecția Mediului Înconjurător, Conservarea Monumentelor Istorice și de Arhitectură, respectiv Comisiei pentru Studii, Prognoze Economico Sociale, Buget, Finanțe, Administrarea Domeniului Public și Privat,

în baza dispozițiilor art. 36 alin. 2 lit.”c” și alin. 5, lit. “c” din Legea nr. 215/2001, dispozițiilor incidente în materie ale Legii 50/1991 republicată, cu modificările și completările ulterioare și ale Legii 350/2001 privind amenajarea teritoriului și urbanismul cu modificările și completările ulterioare,

în temeiul art.45 alin.(2) din Legea administrației publice locale nr. 215/2001, republicată în Monitorul Oficial al României, Partea I, nr. 123 din 20 februarie 2007, cu modificările și completările ulterioare,

**H O T Ă R Ă Ș T E :**

**Art. 1** Se aprobă documentația “Plan Urbanistic de Detaliu - str. Drumul Tătarilor nr. 67A, înscris în Cartea Funciară CF/NC 53077” în vederea realizării obiectivului “*Construire locuință locuință D+P, garaj (2 boxe), terasa acoperită și împrejmuire teren*”, de către investitorii ACATRINEI Cristian și ACATRINEI Gabriela (soți), conform reglementărilor urbanistice cuprinse în **proiectul nr. 51/2017**, întocmit de către **S.C. H'ART STUDIO S.R.L., șef proiect URB. C. Arh. Mihai Mihăilescu**, anexă care face parte integrantă din prezenta hotărâre, cu următoarele condiții :

- S parcelă de referință = 1400,00 mp
- P.O.T. = max. 15,00 %
- C.U.T. = max.0,25
- Locuință
  - Regim de înălțime : D+P
  - H max la cornișă = 4,50 m, măsurat de la cota cea mai joasă a terenului sistematizat
  - H max la coamă = 6,50 m, măsurat de la cota cea mai joasă a terenului sistematizat
- Garaj două boxe
  - Regim de înălțime: P (max. 2,50 cornișă)
  - H max la cornișă = 2,50 m, măsurat de la cota cea mai joasă a terenului sistematizat
  - H max la coamă = 5,00 m, măsurat de la cota cea mai joasă a terenului sistematizat
- Terasă acoperită
  - Regim de înălțime: P (max. 2,50 cornișă)
  - H max la cornișă = 2,50 m, măsurat de la cota cea mai joasă a terenului sistematizat
  - H max la coamă = 5,00 m, măsurat de la cota cea mai joasă a terenului sistematizat

**Art. 2** Prezenta hotărâre își menține valabilitatea pe o perioadă de 12 luni de la data aprobării.

**Art. 3** Documentația anexă, care a stat la baza fundamentării prezentei hotărâri se păstrează și arhivează de către Serviciul Autorizări în Construcții și Urbanism.

**Art. 4** Primarul municipiului Botoșani, prin aparatul de specialitate va duce la îndeplinire prevederile prezentei hotărâri.

**PREȘEDINTE DE ȘEDINȚĂ,**  
**Consilier,**

Botoșani, \_\_\_\_\_  
Nr. \_\_\_\_\_

**CONTRASEMNEAZĂ,**  
**Secretar, OANA-GINA GEORGESCU**



## RAPORT DE SPECIALITATE

Se propune spre analiză și aprobarea Consiliului Local al municipiului Botoșani documentația de urbanism "Plan Urbanistic de Detaliu - str. Drumul Tătarilor nr. 67A, înscris în Cartea Funciară CF/NC 53077", întocmită de către S.C. H'ART STUDIO S.R.L., șef proiect URB. C. Arh. Mihai Mihăilescu, în vederea realizării obiectivului "Construire locuință locuință D+P, garaj (2 boxe), terasa acoperită și împrejmuire teren", de către investitorii ACATRINEI Cristian și ACATRINEI Gabriela.

În conformitate cu prevederile Legii 50/1991 cu modificările și completările ulterioare, Primăria municipiului Botoșani, prin reprezentanții săi legali, a eliberat Certificatul de Urbanism nr. 450/28.06.2017 în baza căruia s-a întocmit documentația de urbanism și au fost obținute avizele și acordurile prevăzute de lege.

Terenul necesar construirii obiectivului, în suprafață de 1400,00 mp, aparține solicitanților ACATRINEI Cristian și ACATRINEI Gabriela (soți) – domeniu privat.

Terenul este situat în intravilanul municipiului Botoșani, U.T.R. nr. 57 – LMre1 - subzonă exclusiv rezidențială cu clădiri de tip rural cu echipare edilitară de tip urban (până la 100m).

Studiul geotehnic anexat documentației afirmă că amplasamentul studiat nu ridică probleme de stabilitate și nu este supus pericolului inundațiilor. Se vor respecta indicațiile studiului geotehnic.

### Caracteristici construcției propuse:

- Locuință unifamilială
  - o Regim de înălțime: D+P
  - o Suprafața construită la sol: 120,00mp.
  - o Suprafața construită desfășurată: 240,00 mp.
- Garaj două boxe
  - o Regim de înălțime: P (max. 2,50 cornișă)
  - o Suprafața construită la sol: 60,00mp.
  - o Suprafața construită desfășurată: 60,00 mp.
- Terasă acoperită
  - o Regim de înălțime: P (max. 2,50 cornișă)
  - o Suprafața construită la sol: 30,00mp.
  - o Suprafața construită desfășurată: 30,00 mp.

Propunem: aprobare P.U.D.

### Condiții :

- S parcelă de referință = 1400,00 mp
- P.O.T. = max. 15,00 %
- C.U.T. = max.0,25
- Locuință
  - o Regim de înălțime : D+P
  - o H max la cornișă = 4,50 m, măsurat de la cota cea mai joasă a terenului sistematizat
  - o H max la coamă = 6,50 m, măsurat de la cota cea mai joasă a terenului sistematizat
- Garaj două boxe
  - o Regim de înălțime: P (max. 2,50 cornișă)

- H max la cornișă = 2,50 m, măsurat de la cota cea mai joasă a terenului sistematizat
- H max la coamnă = 5,00 m, măsurat de la cota cea mai joasă a terenului sistematizat
- Terasă acoperită
  - Regim de înălțime: P (max. 2,50 cornișă)
  - H max la cornișă = 2,50 m, măsurat de la cota cea mai joasă a terenului sistematizat
  - H max la coamnă = 5,00 m, măsurat de la cota cea mai joasă a terenului sistematizat

ARHITECT ȘEF,  
DAN SANDU



ÎNTOCMIT,  
LĂCRĂMIOARA PARTENIE



RAPORT

DE INFORMARE ȘI CONSULTARE A PUBLICULUI

Privind avizarea documentației Plan Urbanistic de Detaliu  
"Construire locuință locuință D+P, garaj (2 boxe), terasa acoperită și împrejmuire teren",  
str. Drumul Tătarilor nr. 67A, înscris în Cartea Funciară CF/NC 53077

Având în vedere Ordinul nr. 2701/30.12.2010 pentru aprobarea Metodologiei de informare și consultare a publicului cu privire la elaborarea sau revizuirea planurilor de amenajare a teritoriului și de urbanism ;

Având în vedere procedura prevăzută în H.C.L. nr.223/28.07.2011 privind aprobarea Regulamentului local de implicare a publicului în elaborarea sau revizuirea planurilor de urbanism și amenajare a teritoriului ;

Se întocmește Raportul informării și consultării publicului , Etapa 1 – etapa pregătitoare P.U.D. :

Plan Urbanistic de Detaliu - "Construire locuință locuință D+P, garaj (2 boxe), terasa acoperită și împrejmuire teren"

-Nr. de înregistrare : 8370/19.03.2018

-Amplasament : str. Drumul Tătarilor nr. 67A, înscris în Cartea Funciară CF/NC 53077

- Beneficiar : ACATRINEI Cristian și ACATRINEI Gabriela

Proiectant : S.C. H'ART STUDIO S.R.L., șef proiect URB. C. Arh. Mihai Mihăilescu


Informarea și consultarea publicului s-a desfășurat astfel :

1. În perioada 1 s-a desfășurat consultarea și informarea publicului cu privire la această documentație.
2. Documentația a putut fi consultată la sediul administrației publice , Instituția Arhitect Șef -Serviciul urbanism din Calea Națională nr.101 (fosta Casa Cărții) și pe site –ul primariei [www.primariabt.ro](http://www.primariabt.ro), secțiunea „primaria-planuri urbanistice”.
3. Afișarea pe 1 panou amplasat de către inițiatorul documentației de urbanism pe parcela care a generat P.U.D.-ul.
4. S-a expediat prin Poșta Română un anunț cu privire la Plan Urbanistic de Detaliu - „Construire locuință locuință D+P, garaj (2 boxe), terasa acoperită și împrejmuire teren”, proprietarilor terenurilor direct afectați – la trei adrese poștale.
5. După data de 12.04.2018 nu au fost depuse sesizări referitoare la documentația de urbanism P.U.D. "Construire locuință locuință D+P, garaj (2 boxe), terasa acoperită și împrejmuire teren": str. Drumul Tătarilor nr. 67A, înscris în Cartea Funciară CF/NC 53077, beneficiari ACATRINEI Cristian și ACATRINEI Gabriela; proiectant- S.C. H'ART STUDIO S.R.L., șef proiect URB. C. Arh. Mihai Mihăilescu.

6. Rezultatele informării și consultării au fost afișate pe site-ul oficial [www.primariabt.ro](http://www.primariabt.ro) în data de 15.04.2018.
7. După data de 13.04.2018 nu s-au înregistrat sesizări sau solicitări de organizare a unei dezbateri publice.

Având în vedere că s-au respectat procedurile prevăzute de H.C.L. nr. 223/28.07.2011 privind aprobarea Regulamentului local de implicare a publicului în elaborarea sau revizuirea planurilor de urbanism și amenajare a teritoriului, corespunzător Etapei 1 – etapa pregătitoare P.U.D., această etapă a fost finalizată și se va putea începe circuitul legal de avizare pentru documentația Plan Urbanistic de Detaliu – *“Construire locuință locuință D+P, garaj (2 boxe), terasa acoperită și împrejmuire teren”*: str. Drumul Tătarilor nr. 67A, înscris în Cartea Funciară CF/NC 53077, beneficiari ACATRINEI Cristian și ACATRINEI Gabriela; proiectant - S.C. H'ART STUDIO S.R.L., șef proiect URB. C. Arh. Mihai Mihăilescu.


Arhitect Șef,  
DAN SANDU



Șef serviciu,  
Ing. LUMINIȚA MIHAELA ANTOCHE



Consilier asistent,  
Arh. LĂCRĂMIOARA PARTENIE



## REZULTATELE INFORMĂRII ȘI CONSULTĂRII PUBLICULUI

### Etapa 1 – etapa pregătitoare P.U.D. :

- P.U.D. – “*Construire locuință locuință D+P, garaj (2 boxe), terasa acoperită și împrejmuire teren*”,
- Amplasament : str. Drumul Tătarilor nr. 67A, înscris în Cartea Funciară CF/NC 53077,
- Beneficiar : ACATRINEI Cristian și ACATRINEI Gabriela
- Proiectant: S.C. H'ART STUDIO S.R.L., șef proiect URB. C. Arh. Mihai Mihăilescu

### Detalii privind tehnicile și metodele utilizate de solicitant pentru a informa și consulta publicul.

În conformitate cu prevederile Ordinului nr. 2701/30.12.2010 pentru aprobarea Metodologiei de informare și consultare a publicului cu privire la elaborarea sau revizuirea planurilor de amenajare a teritoriului și de urbanism , a H.C.L. nr. 223/28.07.2011 privind aprobarea Regulamentului local de implicare a publicului în elaborarea sau revizuirea planurilor de urbanism și amenajare a teritoriului, a Legii nr. 350/6.07.2001 privind amenajarea teritoriului și urbanismul (actualizată) , vă aducem la cunoștință rezultatele informării și consultării publicului :

- În perioada 02.04.2018 - 12.04.2018 s-a desfășurat consultarea și informarea publicului;


- În data de 02.04.2018 a fost publicat anunțul cu privire la propunerea P.U.D. – “*Construire locuință locuință D+P, garaj (2 boxe), terasa acoperită și împrejmuire teren*”: str. Drumul Tătarilor nr. 67A, înscris în Cartea Funciară CF/NC 53077, beneficiari ACATRINEI Cristian și ACATRINEI Gabriela; proiectant- S.C. H'ART STUDIO S.R.L., șef proiect URB. C. Arh. Mihai Mihăilescu, pe site-ul Primăriei municipiului Botoșani , [www.primariabt.ro](http://www.primariabt.ro) ;

- Nu au fost depuse sesizări referitoare la documentația de urbanism P.U.D. “*Construire locuință locuință D+P, garaj (2 boxe), terasa acoperită și împrejmuire teren*”: str. Drumul Tătarilor nr. 67A, înscris în Cartea Funciară CF/NC 53077, beneficiari ACATRINEI Cristian și ACATRINEI Gabriela; proiectant- S.C. H'ART STUDIO S.R.L., șef proiect URB. C. Arh. Mihai Mihăilescu.

Arhitect Șef,  
DAN SANDU



Șef serviciu,  
ing. LUMINIȚA MIHAELA ANTOCHE



Consilier asistent,  
arh. PARTENIE LĂCRĂMIOARA

