

13

ROMÂNIA  
JUDEȚUL BOTOȘANI  
MUNICIPIUL BOTOȘANI  
CONSILIUL LOCAL

**PROIECT DE HOTĂRÂRE**  
**pentru aprobarea documentației “Plan Urbanistic de Detaliu - str. Ploilor, nr. 1E,**  
**înscris în Cartea Funciară CF/NC 65245” în vederea realizării obiectivului**  
**“Construire locuință P+M și împrejmuire teren”**

**CONSILIUL LOCAL AL MUNICIPIULUI BOTOȘANI,**  
analizând propunerea d-lui viceprimar *Marian Murariu* cu privire la aprobarea unei documentații de urbanism **“Plan Urbanistic de Detaliu - str. Ploilor, nr. 1E, înscris în Cartea Funciară CF/NC 65245” în vederea realizării obiectivului “Construire locuință P+M și împrejmuire teren”**.

văzând avizele organismelor teritoriale interesate,  
văzând Raportul de specialitate al Serviciului Autorizări în construcții și Urbanism, precum și raportul de avizare al Comisiei de Organizare și Dezvoltare Urbanistică, Realizarea Lucrărilor Publice, Ecologice, Protecția Mediului Înconjurător, Conservarea Monumentelor Istorice și de Arhitectură, respectiv Comisiei pentru Studii, Prognoze Economico Sociale, Buget, Finanțe, Administrarea Domeniului Public și Privat,  
în baza dispozițiilor art. 36 alin. 2 lit.”c” și alin. 5, lit. “c” din Legea nr. 215/2001, dispozițiilor incidente în materie ale Legii 50/1991 republicată, cu modificările și completările ulterioare și ale Legii 350/2001 privind amenajarea teritoriului și urbanismul cu modificările și completările ulterioare,  
în temeiul art.45 alin.(2) din Legea administrației publice locale nr. 215/2001, republicată în Monitorul Oficial al României, Partea I, nr. 123 din 20 februarie 2007, cu modificările și completările ulterioare,

**HOTĂRĂȘTE :**

**Art. 1** Se aprobă documentația **“Plan Urbanistic de Detaliu - str. Ploilor, nr. 1E, înscris în Cartea Funciară CF/NC 65245” în vederea realizării obiectivului “Construire locuință P+M și împrejmuire teren”**, de către investitorul **SARARIU STELIAN**, conform reglementărilor urbanistice cuprinse în **proiectul nr. 2312/2018**, întocmit de către S.C. PROIECT BOTOȘANI S.R.L., șef proiect. urbanist cu drept de semnătură URB. Arh. Mihai G. TULBURE, anexă care face parte integrantă din prezenta hotărâre, cu următoarele condiții :

- S parcelă de referință = 607,00mp din acte (590,0mp măsurată)
- P.O.T. = propus max. 20,00 %
- C.U.T. = propus max. 0,30
- Locuință unifamilială
- Regim de înălțime: P+M
- se vor respecta cu strictețe prevederile studiului geotehnic anexat documentației

**Art.2** Prezenta hotărâre își menține valabilitatea pe o perioadă de 12 luni de la data aprobării.

**Art.3** Documentația anexă, care a stat la baza fundamentării prezentei hotărâri se păstrează și arhivează de către Serviciul Autorizări în Construcții și Urbanism.

**Art.4** Primarul municipiului Botoșani, prin aparatul de specialitate va duce la îndeplinire prevederile prezentei hotărâri.

**PREȘEDINTE DE ȘEDINȚĂ,**  
**Consilier,**

Botoșani, \_\_\_\_\_  
Nr. \_\_\_\_\_

**CONTRASEMNEAZĂ,**  
**Secretar, OANA-GINA GEORGESCU**

PRIMĂRIA MUNICIPIULUI BOTOȘANI  
SERVICIUL AUTORIZĂRI ÎN CONSTRUCȚII ȘI URBANISM  
NR. 16441/19.06. 2018

VICEPRIMAR,  
MARIAN MURARIU



**RAPORT DE SPECIALITATE**

Se propune spre analiză și aprobarea Consiliului Local al municipiului Botoșani documentația de urbanism "Plan Urbanistic de Detaliu - str. Plopilor, nr. 1E, înscris în Cartea Funciara CF/NC 65245" întocmită de către S.C. PROIECT BOTOȘANI S.R.L., șef proiect. urbanist cu drept de semnătură URB. Arh. Mihai G. TULBURE, în vederea realizării obiectivului "Construire locuință P+M și împrejmuire teren", de către investitorul SARARIU STELIAN.

În conformitate cu prevederile Legii 50/1991 cu modificările și completările ulterioare, Primăria municipiului Botoșani, prin reprezentanții săi legali, a eliberat Certificatul de Urbanism nr. 36/11.01.2018 în baza căruia s-a întocmit documentația de urbanism și au fost obținute avizele și acordurile prevăzute de lege.

Terenul necesar realizării investiției, în suprafață de 607,00mp din acte (590,0mp suprafață măsurată), este proprietate privată a investitorilor Sarariu Stelian și Sarariu Doina Marcelina (soți).

Terenul este situat în intravilanul municipiului Botoșani, U.T.R. 37 – zonă rezidențială cu clădiri P, P+1, P+2 (până la 10,0 m înălțime)

Studiul geotehnic anexat documentației afirmă că amplasamentul studiat nu ridică probleme de stabilitate și nu este supus pericolului inundațiilor. Se vor respecta indicațiile studiului geotehnic.


Caracteristici construcții propuse:

- Locuință unifamilială
  - o Regim de înălțime: P+M
  - o Suprafața construită la sol: 115,00mp.
  - o Suprafața construită desfășurată: 175,00 mp.

Propunem: aprobare P.U.D.

Condiții :

- S parcelă de referință = 607,00mp din acte (590,0mp măsurată)
- P.O.T. = propus max. 20,00 %
- C.U.T. = propus max. 0,30
- Locuință unifamilială
- Regim de înălțime: P+M

ARHITECT ȘEF,  
DAN SANDU  


ÎNTOCMIT,  
LĂCRĂMIOARA PARTENIE  


RAPORT

DE INFORMARE ȘI CONSULTARE A PUBLICULUI

Privind avizarea documentației Plan Urbanistic de Detaliu  
"Construire locuință P+M și împrejmuire teren", str. Plopilor, nr. 1E, CF/NC 65245,

Având în vedere Ordinul nr. 2701/30.12.2010 pentru aprobarea Metodologiei de informare și consultare a publicului cu privire la elaborarea sau revizuirea planurilor de amenajare a teritoriului și de urbanism ;

Având în vedere procedura prevăzută în H.C.L. nr.223/28.07.2011 privind aprobarea Regulamentului local de implicare a publicului în elaborarea sau revizuirea planurilor de urbanism și amenajare a teritoriului ;

Se întocmește Raportul informării și consultării publicului , Etapa 1 – etapa pregătitoare P.U.D. :  
Plan Urbanistic de Detaliu - "Construire locuință P+M și împrejmuire teren",

- Nr. de înregistrare : 13347/14.05.2018

- Amplasament : str. Plopilor, nr. 1E, înscris în Cartea Funciară CF/NC 65245

- Beneficiar : SARARIU STELIAN


- Proiectant : S.C. PROIECT BOTOȘANI S.R.L., șef proiect URB. Arh. Mihai G. TULBURE

Informarea și consultarea publicului s-a desfășurat astfel :

1. În perioada 1 s-a desfășurat consultarea și informarea publicului cu privire la această documentație.
2. Documentația a putut fi consultată la sediul administrației publice , Instituția Arhitect Șef -Serviciul urbanism din Calea Națională nr.101 (fosta Casa Cărții) și pe site –ul primăriei [www.primariabt.ro](http://www.primariabt.ro), secțiunea „primaria-planuri urbanistice”.
3. Afișarea pe 1 panou amplasat de către inițiatorul documentației de urbanism pe parcela care a generat P.U.D.-ul.
4. S-a expediat prin Poșta Română un anunț cu privire la Plan Urbanistic de Detaliu - "Construire locuință P+M și împrejmuire teren", proprietarilor terenurilor direct afectați – la trei adrese poștale.
5. După data de 23.05.2018 nu au fost depuse sesizări referitoare la documentația de urbanism P.U.D. "Construire locuință P+M și împrejmuire teren", str. Plopilor, nr. 1E, înscris în Cartea Funciară CF/NC 65245, beneficiar SARARIU STELIAN; proiectant - S.C. PROIECT BOTOȘANI S.R.L., șef proiect URB. Arh. Mihai G. TULBURE.
6. Rezultatele informării și consultării au fost afișate pe site-ul oficial [www.primariabt.ro](http://www.primariabt.ro) în data de 15.06.2018.
7. După data de 04.06.2018 nu s-au înregistrat sesizări sau solicitări de organizare a unei dezbateri publice.

Având în vedere că s-au respectat procedurile prevăzute de H.C.L. nr. 223/28.07.2011 privind aprobarea Regulamentului local de implicare a publicului în elaborarea sau revizuirea planurilor de urbanism și amenajare a teritoriului , corespunzător Etapei 1 – etapa pregătitoare P.U.D. , această etapă a fost finalizată și se va putea începe circuitul legal de avizare pentru documentația Plan Urbanistic de Detaliu – *Construire locuință P+M și împrejmuire teren*, str. Plopilor, nr. 1E, înscris în Cartea Funciară CF/NC 65245, beneficiar SARARIU STELIAN; proiectant - S.C. PROIECT BOTOȘANI S.R.L., șef proiect URB. Arh. Mihai G. TULBURE.

Arhitect Șef,  
DAN SANDU



Șef serviciu,  
Ing. LUMINIȚA MIHAELA ANTOCHE



Consilier asistent,  
Arh. LĂCRĂMIȚA PARTENIE



Nr. 13347 din 14.06.2018

## REZULTATELE INFORMĂRII ȘI CONSULTĂRII PUBLICULUI

### Etapa 1 – etapa pregătitoare P.U.D. :

- P.U.D. – “*Construire locuință P+M și împrejmuire teren*”,
- Amplasament : str. Plopilor, nr. 1E, CF/NC 65245,
- Beneficiar : SARARIU STELIAN
- Proiectant: S.C. PROIECT BOTOȘANI S.R.L., șef proiect URB. Arh. Mihai G. TULBURE

### Detalii privind tehnicile și metodele utilizate de solicitant pentru a informa și consulta publicul,


În conformitate cu prevederile Ordinului nr. 2701/30.12.2010 pentru aprobarea Metodologiei de informare și consultare a publicului cu privire la elaborarea sau revizuirea planurilor de amenajare a teritoriului și de urbanism, a H.C.L. nr. 223/28.07.2011 privind aprobarea Regulamentului local de implicare a publicului în elaborarea sau revizuirea planurilor de urbanism și amenajare a teritoriului, a Legii nr. 350/6.07.2001 privind amenajarea teritoriului și urbanismul (actualizată), vă aducem la cunoștință rezultatele informării și consultării publicului :

- În perioada 23.05.2018 - 04.06.2018 s-a desfășurat consultarea și informarea publicului;

- În data de 23.05.2018 a fost publicat anunțul cu privire la propunerea P.U.D. – “*Construire locuință P+M și împrejmuire teren*”, str. Plopilor, nr. 1E, înscris în Cartea Funciară CF/NC 65245, beneficiar SARARIU STELIAN; proiectant - S.C. PROIECT BOTOȘANI S.R.L., șef proiect URB. Arh. Mihai G. TULBURE, pe site-ul Primăriei municipiului Botoșani, [www.primariabt.ro](http://www.primariabt.ro) ;

- Nu au fost depuse sesizări referitoare la documentația de urbanism P.U.D. – “*Construire locuință P+M și împrejmuire teren*”, str. Plopilor, nr. 1E, înscris în Cartea Funciară CF/NC 65245, beneficiar SARARIU STELIAN; proiectant - S.C. PROIECT BOTOȘANI S.R.L., șef proiect URB. Arh. Mihai G. TULBURE.

Arhitect Șef,  
DAN SANDU



Șef serviciu,  
Ing. LUMINIȚA MIHAELA ANTOCHE



Consilier asistent,  
Arh. PARTENIE LĂCRĂMIOARA

