

17
=

ROMÂNIA
JUDEȚUL BOTOȘANI
MUNICIPIUL BOTOȘANI
CONSILIUL LOCAL

PROIECT DE HOTĂRÂRE
pentru aprobarea documentației “Plan Urbanistic de Detaliu - Str. Grăniceri nr. 23, NC/CF 61884” în vederea realizării obiectivului “*construire locuință P+M, garaj P, foișorP și împrejmuire teren*”

CONSILIUL LOCAL AL MUNICIPIULUI BOTOȘANI,
analizând propunerea d-lui viceprimar *Marian Murariu* cu privire la aprobarea unei documentații de urbanism “**Plan Urbanistic de Detaliu - Str. Grăniceri nr. 23, NC/CF 61884**” în vederea realizării obiectivului “*construire locuință P+M, garaj P, foișorP și împrejmuire teren*”,
văzând avizele organismelor teritoriale interesate,
văzând Raportul de specialitate al Serviciului Autorizări în construcții și Urbanism, precum și raportul de avizare al Comisiei de Organizare și Dezvoltare Urbanistică, Realizarea Lucrărilor Publice, Ecologice, Protecția Mediului Înconjurător, Conservarea Monumentelor Istorice și de Arhitectură, respectiv Comisiei pentru Studii, Prognoze Economico Sociale, Buget, Finanțe, Administrarea Domeniului Public și Privat,
în baza dispozițiilor art. 36 alin. 2 lit.”c” și alin. 5, lit. “c” din Legea nr. 215/2001, dispozițiilor incidente în materie ale Legii 50/1991 republicată, cu modificările și completările ulterioare și ale Legii 350/2001 privind amenajarea teritoriului și urbanismul cu modificările și completările ulterioare,
în temeiul art.45 alin.(2) din Legea administrației publice locale nr. 215/2001, republicată în Monitorul Oficial al României, Partea I, nr. 123 din 20 februarie 2007, cu modificările și completările ulterioare,

HOTĂRĂȘTE :

Art. 1 Se aprobă documentația **Plan Urbanistic de Detaliu - Str. Grăniceri nr. 23, NC/CF 61884** în vederea realizării obiectivului “*construire locuință P+M, garaj P, foișorP și împrejmuire teren*” de către investitorul **Vieru Mihaela**, conform reglementărilor urbanistice cuprinse în proiectul nr. 108/2018, întocmit de către S.C. GENERAL PROJECT MANAGEMENT S.R.L., coordonator urbanistic arh. urb. Latiș Eusebie, anexă care face parte integrantă din prezenta hotărâre, cu următoarele condiții :

- S parcelă de referință = 524,00 mp
- P.O.T. = max. 20,00 %
- C.U.T. = max. 0,340
- Locuință
 - Regim de înălțime : P+M
 - H max la cornișă = 4,80 m, măsurat de la cota cea mai de jos a terenului sistematizat
 - H max la coamă = 8,80 m, măsurat de la cota cea mai de jos a terenului sistematizat
- Garaj
 - Regim de înălțime : P
 - H max la cornișă = 2,50 m, măsurat de la cota cea mai de jos a terenului sistematizat
 - H max la coamă = 5,00 m, măsurat de la cota cea mai de jos a terenului sistematizat
- Foișor
 - Regim de înălțime : P
 - H max la cornișă = 2,50 m, măsurat de la cota cea mai de jos a terenului sistematizat
 - H max la coamă = 5,00 m, măsurat de la cota cea mai de jos a terenului sistematizat

Art. 2 Prezenta hotărâre își menține valabilitatea pe o perioadă de 12 luni de la data aprobării.

Art. 3 Documentația anexă, care a stat la baza fundamentării prezentei hotărâri se păstrează și arhivează de către Serviciul Autorizări în Construcții și Urbanism.

Art. 4 Primarul municipiului Botoșani, prin aparatul de specialitate va duce la îndeplinire prevederile prezentei hotărâri.

PREȘEDINTE DE ȘEDINȚĂ,
Consilier,

CONTRASEMNEAZĂ,
Secretar, Oana-Gina Georgescu

Botoșani, _____
Nr. _____



RAPORT DE SPECIALITATE

Se propune spre analiză și aprobarea Consiliului Local al municipiului Botoșani documentația de urbanism "Plan Urbanistic de Detaliu - Str. Grăniceri nr. 23, NC/CF 61884", întocmită de către S.C. GENERAL PROIECT MANAGEMENT S.R.L. – urbanist cu drept de semnătură arh. Latiș Eusebie, în vederea realizării obiectivului "construire locuință P+M, garaj P, foisorP și împrejmuire teren", de către investitorul Vieru Mihaela.

În conformitate cu prevederile Legii 50/1991 cu modificările și completările ulterioare, Primăria municipiului Botoșani, prin reprezentanții săi legali, a eliberat Certificatul de Urbanism nr. 92/16.02.2018 în baza căruia s-a întocmit documentația de urbanism și au fost obținute avizele și acordurile prevăzute de lege.

Terenul necesar construirii obiectivului, în suprafață de 720,00 mp din acte (524 mp din măsurători), aparține solicitantului Vieru Mihaela, fiind proprietate privată.

Terenul este situat în intravilanul municipiului Botoșani, U.T.R. nr. 26 – LMrel - zonă rezidențială cu clădiri P, P+1, P+2 (până la 10 m înălțime), subzonă exclusiv rezidențială de tip rural cu echipare edilitară de tip urban. Studiul geotehnic anexat documentației afirmă că amplasamentul studiat nu ridică probleme de stabilitate, nefiind supus inundațiilor, fiind posibilă amplasarea construcțiilor.

Caracteristici construcții propuse:

- Locuință
 - o Regim de înălțime: P+M
 - o Suprafața construită la sol: 75,50 mp.
 - o Suprafața construită desfășurată: 151,00 mp.
- Garaj
 - o Regim de înălțime: P
 - o Suprafața construită la sol: 24,00 mp.
 - o Suprafața construită desfășurată: 24,00 mp.
- Foisor
 - o Regim de înălțime: P
 - o Suprafața construită la sol: 9,00 mp.
 - o Suprafața construită desfășurată: 9,00 mp.


Propunem: aprobare P.U.D.

Condiții :

- S parcelă de referință = 524,00 mp
- P.O.T. = max. 20,00 %
- C.U.T. = max. 0,340
- Locuință
 - o Regim de înălțime : P+M
 - o H max la cornișă = 4,80 m, măsurat de la cota cea mai de jos a terenului sistematizat
 - o H max la coamă = 8,80 m, măsurat de la cota cea mai de jos a terenului sistematizat
- Garaj
 - o Regim de înălțime : P
 - o H max la cornișă = 2,50 m, măsurat de la cota cea mai de jos a terenului sistematizat
 - o H max la coamă = 5,00 m, măsurat de la cota cea mai de jos a terenului sistematizat

- Foișor
 - Regim de înălțime : P
 - H max la cornișă = 2,50 m, măsurat de la cota cea mai de jos a terenului sistematizat
 - H max la coamă = 5,00 m, măsurat de la cota cea mai de jos a terenului sistematizat

ARHITECT ȘEF,
DAN SANDU



ÎNTOCMIT,
ALEXANDRU AGAVRILLOAE



Nr. 13830 din 19.06.2018

RAPORT

DE INFORMARE ȘI CONSULTARE A PUBLICULUI

Privind avizarea documentației Plan Urbanistic de Detaliu - „construire locuință P+M, garaj P, foisorP și împrejmuire teren”

Str. Grăniceri nr. 23, NC/CF 61884

Având în vedere Ordinul nr. 2701/30.12.2010 pentru aprobarea Metodologiei de informare și consultare a publicului cu privire la elaborarea sau revizuirea planurilor de amenajare a teritoriului și de urbanism ;

Având în vedere procedura prevăzută în H.C.L. nr. 223/28.07.2011 privind aprobarea Regulamentului local de implicare a publicului în elaborarea sau revizuirea planurilor de urbanism și amenajare a teritoriului ;

Se întocmește Raportul informării și consultării publicului , Etapa 1 – etapa pregătitoare P.U.D. :

Plan Urbanistic de Detaliu - „construire locuință P+M, garaj P, foisorP și împrejmuire teren” ,

-Nr. de înregistrare : 13830/21.05.2018

-Amplasament: Str. **Grăniceri nr. 23, NC/CF 61884**

-Beneficiar : **Vieru Mihaela**


- Proiectant : **SC GENERAL PROIECT MANAGEMENT SRL**
– urbanist cu drept de semnătură Arh.Urb. **Latiș Eusebie**

Informarea și consultarea publicului s-a desfășurat astfel :

1. În perioada I s-a desfășurat consultarea și informarea publicului cu privire la această documentație.
2. Documentația a putut fi consultată la sediul administrației publice, Instituția Arhitect Șef -Serviciul urbanism din Calea Națională nr.101 (fosta Casa Cărții) și pe site –ul primariei www.primariabt.ro, secțiunea „primaria-planuri urbanistice”.
3. Afișarea pe 1 panou amplasat de către inițiatorul documentației de urbanism pe parcela care a generat P.U.D.-ul.
4. S-au expedit prin Poșta Română cinci anunțuri cu privire la Plan Urbanistic de Detaliu - „construire locuință P+M, garaj P, foisorP și împrejmuire teren”, proprietarilor terenurilor direct afectați – la trei adrese poștale.
5. Rezultatele informării și consultării au fost afișate pe site-ul oficial www.primariabt.ro în data de 19.06.2018.
6. După data de 31.05.2018 nu s-au înregistrat sesizări sau solicitări de organizare a unei dezbateri publice.

Având în vedere că s-au respectat procedurile prevăzute de H.C.L. nr. 223/28.07.2011 privind aprobarea Regulamentului local de implicare a publicului în elaborarea sau revizuirea planurilor de urbanism și amenajare a teritoriului , corespunzător Etapei 1 – etapa pregătitoare P.U.D. , această etapă a fost finalizată și se va putea începe circuitul legal de avizare pentru documentația Plan Urbanistic de Detaliu – „*construire locuință P+M, garaj P, foișor P și împrejmuire teren*”. Str. Grăniceri nr. 23, NC/CF 61884, beneficiar Vieru Mihaela, SC GENERAL PROIECT MANAGEMENT SRL – urbanist cu drept de semnătură arh. urb. Latiș Eusebie.

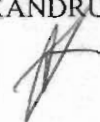
Arhitect Șef,
DAN SANDU



Șef serviciu ,
Ing. LUMINIȚA MIHAELA ANTOCHE



Consilier principal,
Arh. ALEXANDRU AGAVRILOAE



REZULTATELE INFORMĂRII ȘI CONSULTĂRII PUBLICULUI

Etapa 1 – etapa pregătitoare P.U.D. :


- P.U.D. – „*construire locuință P+M, garaj P, foișorP și împrejmuire teren*”,
- Amplasament : Str. Grăniceri nr. 23, NC/CF 61884
- Beneficiar : Vieru Mihaela,
- Proiectant: S.C. GENERAL PROIECT MANAGEMENT S.R.L. – urbanist cu drept de semnătură arh. urb. Latiș Eusebie

Detalii privind tehnicile și metodele utilizate de solicitant pentru a informa și consulta publicul

În conformitate cu prevederile Ordinului nr. 2701/30.12.2010 pentru aprobarea Metodologiei de informare și consultare a publicului cu privire la elaborarea sau revizuirea planurilor de amenajare a teritoriului și de urbanism , a H.C.L. nr. 223/28.07.2011 privind aprobarea Regulamentului local de implicare a publicului în elaborarea sau revizuirea planurilor de urbanism și amenajare a teritoriului, a Legii nr. 350/6.07.2001 privind amenajarea teritoriului și urbanismul (actualizată) , vă aducem la cunoștință rezultatele informării și consultării publicului :

- În perioada 24.05.2018-17.06.2018 s-a desfășurat consultarea și informarea publicului;
- În data de 24.05.2018 a fost publicat anunțul cu privire la propunerea P.U.D. – „*construire locuință P+M, garaj P, foișorP și împrejmuire teren*”, Str. Grăniceri nr. 23, NC/CF 61884, beneficiar Vieru Mihaela, SC GENERAL PROIECT MANAGEMENT SRL – urbanist cu drept de semnătură arh. urb. Latiș Eusebie, pe site-ul Primăriei municipiului Botoșani , www.primariabt.ro ;
- Nu au fost depuse sesizări referitoare la documentația de urbanism P.U.D. – „*construire locuință P+M, garaj P, foișorP și împrejmuire teren*”, Str. Grăniceri nr. 23, NC/CF 61884, beneficiar Vieru Mihaela, SC GENERAL PROIECT MANAGEMENT SRL – urbanist cu drept de semnătură arh. urb. Latiș Eusebie.

Arhitect Șef,
DAN SANDU



Șef serviciu ,
ing. LUMINIȚA MIHAELA ANTOCHE



Consilier principal,
arh. ALEXANDRU AGAVRILOAE

