







• **LIMITE**

-  **LIMITA ZONEI STUDIATE**
-  **LIMITA PROPRIETATE/PARCELA BORCEA CLAUDIU**
-  **IMPREJMUIRI**

• **REGIM JURIDIC AL TERENURILOR**

-  **PROPRIETATE PRIVATA A UNOR PERSOANE FIZICE SAU JURIDICE**
-  **PROP.DE STAT IN FOLOSINTA INDIVIZA A PROP.DE APARTAMENTE**
-  **MIXTA - PROP.PRIVATA A UNOR PERSOANE FIZICE SAU JURIDICE SI PROP.DE STAT IN FOLOSINTA INDIVIZA A PROP.DE APARTAMENTE**

• **PATRIMONIUL MUNICIPIULUI BOTOSANI**

- din care:
-  **DOMENIU PUBLIC**
  -  **DOMENIU PRIVAT**
  -  **DE CONCESIONAT**

VERIFICATOR/ EXPERT	NUME	<b>SIGNATURA</b>	CERINTA	REFERAT/EXPERTIZA NR./DATA	
	<b>s.c. HART STUDIO s.r.l.</b>	<b>SIGNATURA</b>		Initiatori: <b>BORCEA CLAUDIU</b>	Proiect nr. <b>12/2013</b>
SPECIFICATIE	NUME	<b>SIGNATURA</b>	SCARA:	Titlu proiect: <b>CONSTRUIRE LOCUINTA P+1E SI IMPREJMUIRE TEREN</b>	Faza: <b>P.U.D.</b>
SEF PROIECT	<b>c.arh. Mihai MIHAILESCU</b>		<b>1:200</b>	Titlu planșă: <b>PLAN DE SITUATIE</b>	Planșă nr. <b>A05</b>
PROIECTAT	<b>Arh. Paul HRUȘCĂ</b>		DATA	<b>strada Drumul Tatarilor nr. f.n., mun. Botosani</b>	
DESENAT	<b>Pr. Orlando Manolachi</b>		<b>martie 2013</b>	<b>- obiective de utilitate publica -</b> <b>- tipuri de proprietate -</b>	