














● **LIMITE**

-  LIMITA ZONEI STUDIATE
-  LIMITA INTRAVILAN
-  LIMITA PROPRIETATE/PARCELA CONDREA VASILE
-  IMPREJMUIRI

● **EXISTENT - MENTINUT -**

-  CLADIRI
-  CAROSABIL NEAMENAJAT
-  TEREN ARABIL
-  ACCESE LA CONSTRUCTII
-  ACCESE CAROSABILE
-  ACCESE PRINCIPALE LA CONSTRUCTII

● **STRUCTURA CLADIRILOR**

-  DURABILE CARAMIDA,PIATRA,BETON
-  SEMIDURABILE / PROVIZORII
-  NEDURABILE

● **STAREA CLADIRILOR**

-  BUNA
-  MEDIOCRA
-  REA

● **ZONIFICARE FUNCTIONALA**

UTR 59 - TAG - Terenuri agricole (arabile, fanete, vii, livezi)

VERIFICATOR/ EXPERT	NUME	SEMNATURA	CERINTA	REFERAT/EXPERTIZA NR./DATA
	s.c. H'ART SUDIO s.r.l.	Strada Victoriei nr.1, Botosani tel. 0745 646 734	J07/528/2004 CUI 16877143	Initiatori: CONDREA VASILE
SPECIFICATIE	NUME	SEMNATURA	SCARA:	Titlu proiect: CONSTRUIRE ANEXA A EXPLOATATIILOR AGRICOLE SI IMPREJMUIRE TEREN p.c. 405/12 (strada Pajistii), mun. Botosani
SEF PROIECT	c.Arh. Mihai MIHAILESCU		1:1000	Faza: P.U.D.
PROIECTAT	Arh. Paul HRUSCA		DATA	Titlu plansa: PLAN DE SITUATIE
DESENAT	Pr. Orlando Manolachi		octombrie 2015	Plansa nr. A2
				- existent -