











- LIMITE**
-  LIMITA ZONEI STUDIATE
  -  LIMITA PROPRIETATE/PARCELA HAPAU ARYA
  -  IMPREJMUIRI
- Propus**
-  CONDUCTA ALIMENTARE APA
  -  CANALIZARE MENAJERA
  -  LES 0.4 KV
  -  CAMIN APA
  -  CAMIN CANALIZARE MENAJERA
  -  FIRIDA BRANSAMENT

D+P  
5.20  
7.20  


VERIFICATOR/ EXPERT	NUME	SEMNATURA	CERINTA	REFERAT/EXPERTIZA NR./DATA	
<b>s.c. H'ART STUDIO s.r.l.</b>	Strada Victoriei nr.1, Botosani tel. 0745 544 761		J07/528/2004 CUI 16877143	Initiatori: <b>HAPAU ARYA prin HAPAU BOGDAN</b>	Proiect <b>nr.18/2017</b>
SPECIFICATIE	NUME	SEMNATURA	SCARA:	Titlu proiect:	Faza:
SEF PROIECT	<b>c.Arh. Mihai Mihailescu</b>		<b>1:200</b>	<b>CONSTRUIRE LOCUINTA D+P SI IMPREJMUIRE TEREN</b>	<b>P.U.D.</b>
PROIECTAT	<b>c.Arh. Mihai Mihailescu</b>		DATA	Titlu plansa:	Plansa
DESENAT	<b>Pr. Orlando Manolachi</b>		februarie 2017	<b>PLAN DE SITUATIE</b>	<b>nr. U4</b>
				<b>- reglementari editare -</b>	





● LIMITE

- — — — — LIMITA ZONEI STUDIATE
- — — — — LIMITA PROPRIETATE/PARCELA HAPAU ARYA
- — — — — IMPREJMUIRI

● REGIM JURIDIC AL TERENURILOR

- PROPRIETATE PRIVATA A UNOR PERSOANE FIZICE SAU JURIDICE
- PROP.DE STAT IN FOLOSINTA INDIVIZA A PROP. DE APARTAMENTE
- MIXTA - PROP.PRIVATA A UNOR PERSOANE FIZICE SAU JURIDICE SI PROP.DE STAT IN FOLOSINTA INDIVIZA A PROP.DE APARTAMENTE

● PATRIMONIUL MUNICIPIULUI BOTOSANI

- din care:
- DOMENIU PUBLIC
  - DOMENIU PRIVAT
  - DE CONCESIONAT

● OBIECTIVE DE UTILITATE PUBLICA

- ▨ EXTINDERE CAROSABIL (S = 65.48 mp)
- CC ZONĂ PENTRU CĂI DE COMUNICAȚIE ȘI CONSTRUCȚII AFERENTE
- CCr cu o suprafață de 65.48 mp, subzonă pentru căile de comunicație rutieră

VERIFICATOR/ EXPERT	NUME	SEMNATURA	CERINTA	REFERAT/EXPERTIZA NR./DATA
<b>s.c. H'ART STUDIO s.r.l.</b>	Strada Victoriei nr.1, Botosani tel. 0745 544 761		J07/528/2004 CUI 16877143	Initiatori: <b>HAPAU ARYA prin HAPAU BOGDAN</b>
SPECIFICATIE	NUME	SEMNATURA	SCARA:	Titlu proiect: <b>CONSTRUIRE LOCUINTA D+P SI IMPREJMUIRE TEREN</b>
SEF PROIECT	<b>c.Arh. Mihai Mihailescu</b>		<b>1:200</b>	<b>str. I.P. Darie 7D, mun. Botosani, jud. Botosani</b>
PROIECTAT	<b>c.Arh. Mihai Mihailescu</b>		DATA	Titlu plansa: <b>PLAN DE SITUATIE</b>
DESENAT	<b>Pr. Orlando Manolachi</b>		februarie 2017	<b>- obiective de utilitate publica - - tipuri de proprietate -</b>
				Proiect nr.18/2017
				Faza: <b>P.U.D.</b>
				Plansa nr. <b>U5</b>