

REFERAT PRIVIND VERIFICAREA DE CALITATE LA CERINȚA Af
a studiului geotehnic pentru: Construire locuinta S+ P+M si imprejmuire teren, strada
Plopilor , nr.17, municipiul Botoșani.

1.DATE DE IDENTIFICARE

- Proiectant specialitate: S.C. GEOFORAJ SRL BOTOȘANI;
- Beneficiar : Nedelcu Viorel , strada Plopilor , nr.17, municipiul Botoșani.
- Amplasament : Strada Plopilor , nr.17, municipiul Botoșani.

2.CARACTERISTICI PRINCIPALE ALE PROIECTULUI

2.1. Studiu geotehnic cuprinde :

Studiul geotehnic cu datele generale referitoare la amplasament .

Condițiile geomorfologice cu datele generale referitoare la amplasament, date privind zonarea seismică ,lucrările de investigare geotehnică efectuate ,rezultatele încercărilor și analizelor de laborator,nivelul apei subterane,caracteristicile terenului de fundare, recomandări privind soluția de fundare,capacitatea portantă a terenului,stabilirea categoriei geotehnice .

2.2. Anexe grafice și tabelare:

- plan de încadrare în zona , plan de situație, fișe sondaje geotehnice, buletine analiza laborator .

3.DOCUMENTE PREZENTATE LA VERIFICARE

Studiul geotehnic în care se prezintă condițiile geotehnice din amplasament, fișe de startificate , planuri încadrare în zona , planuri de situație cu amplasarea lucrărilor de investigație a terenului,autorizație laborator de analize și încercări în construcții GTF grad II.

4.CONCLUZII SI RECOMANDARI


În urma verificării se consideră Studiul Geotehnic corespunzător pentru faza verificată furnizând elementele geotehnice necesare solicitate prin tema de proiectare .

Documentația a fost elaborată în conformitate cu normativului NP 074/2014.

Am primit 2 (doua) exemplare
PROIECTANT
S.C. GEOFORAJ SRL BOTOȘANI



Am predat 2 (doua) exemplare
VERIFICATOR TEHNIC ATESTAT,
Dr. Ing. Zaharia I. Constantin



PROCES VERBAL DE RECEPȚIE 1051 / 2018

Întocmit astăzi, **10/05/2018**, privind cererea **31880** din **26/04/2018**
având aviz de incepere a lucrărilor cu nr . din **10/05/2018**

T:10.05

- 1. Beneficiar:** NEDELCU VIOREL
- 2. Executant:** Males George Catalin
- 3. Denumirea lucrărilor recepționate:** Studiu topografic
- 4. Nominalizarea documentelor și a documentațiilor care se predau Oficiului de Cadastru și Publicitate Imobiliară BOTOSANI conform avizului de incepere a lucrărilor:**

Număr act	Data act	Tip act	Emitent
203	28.03.2018	act administrativ	Primaria Botosani
202	28.03.2018	act administrativ	Primaria Botosani

Așa cum sunt atașate la cerere.

5. Concluzii:

Pentru procesul verbal 1051 au fost recepționate 1 propuneri:

- *-memoriu tehnic
- plan de situatie la scara 1:500
- masuratori in format digital
- certificat de urbanism, in copie
- extras de carte funciara pentru informare
- dovada achitarii tarifului legal

6. Erori topologice față de alte entități spațiale:

Identificator	Tip eroare	Mesaj suprapunere
---------------	------------	-------------------

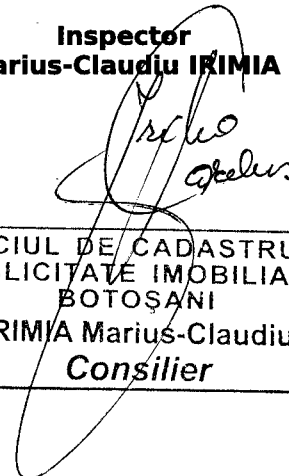
Nu există erori topologice.

Lucrarea este declarată **Admisă**

Inginer Șef



Inspector
Marius-Claudiu IRIMIA



OFICIUL DE CADASTRU ȘI
PUBLICITATE IMOBILIARĂ
BOTOSANI
IRIMIA Marius-Claudiu
Consilier

CALCULUL ANALITIC AL SUPRAFETELOR

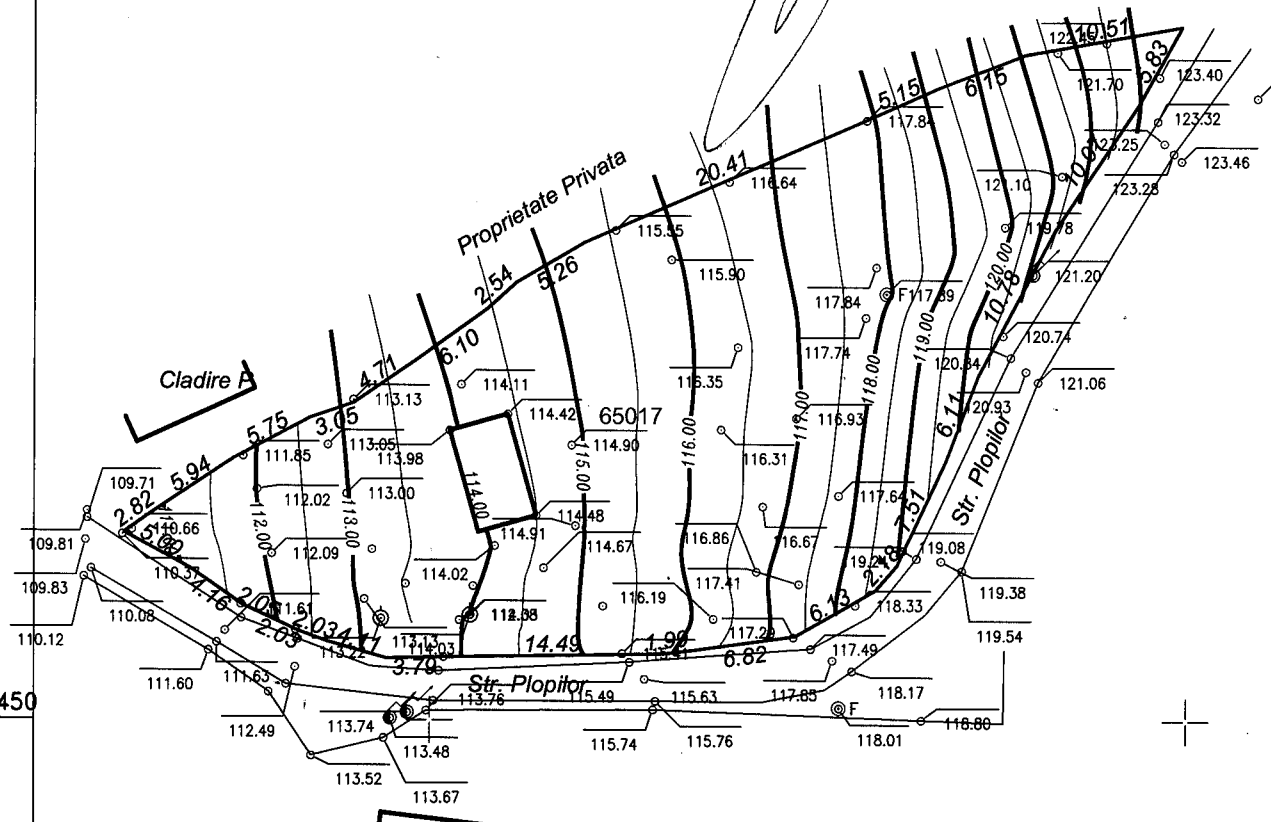
Nr. pct	X (m)	Y (m)	Distante (m)
1	696462.326	626579.737	
2	696463.951	626582.037	
3	696467.222	626587.000	
4	696469.906	626592.081	
5	696470.906	626594.965	
6	696473.566	626598.856	
7	696477.157	626603.787	
8	696478.864	626605.666	
9	696481.532	626610.196	
10	696489.659	626628.920	
11	696491.734	626633.630	
12	696493.970	626639.354	
13	696495.797	626649.701	
14	696490.707	626646.855	
15	696482.297	626641.308	
16	696472.755	626636.293	
17	696467.027	626634.139	
18	696460.234	626630.936	
19	696458.594	626629.499	
20	696455.571	626624.168	
21	696454.629	626617.412	
22	696454.407	626615.436	
23	696454.160	626600.949	
24	696454.084	626597.132	
25	696455.197	626593.174	
26	696455.901	626591.272	
27	696456.754	626589.434	
28	696457.609	626587.565	
29	696459.976	626584.149	

$S = 1374.00 \text{ mp}$





Oficiul de Cadastru și Publicitate
Imobiliară
31220/26.02.2018
Nr. de înregistrare, data
Recepționat inspector
IRIMIA Marius Claudiu



OCPI Botoșani
Planul e valabil numai cu
procesul verbal de recepție

- LEGENDA**
- F Fantana
 - Stalp electricitate
 - Limita proprietate
 - ▭ Construcții

CERTIFICAT DE AUTORIZARE
S.C. TOP PROIECT SRL
SERIA RO-BT-F Nr. 00095
Males Alexandru
GEORGE MALA
CATAFIN

autorizată de ANCPPI să execute lucrări de cadastru și publicitate imobiliară

VERIFICATOR/ EXPERT	NUME	SEMNATURA	CERINȚA	REFERAT/ EXPERTIZA NR./ DATA	
S.C. TOP PROIECT SRL BOTOSANI J/07/1209/94 C.F. 6798131				BENEFICIAR: NEDELCU VIOREL	Proiect nr.
SPECIFICATIE	NUME	SEMNATURA	SCARA 1:500	TITLU PROIECT: PLAN DE SITUATIE PE SUPORT TOPOGRAFIC	Faza: R.T.
MASURAT	Pr. Males Alexandru	<i>[Signature]</i>		AMPLASAMENT: mun. Botoșani, str. Plopiilor, nr.17	Plansa nr. 1
DESENAT	Pr. Males Maria	<i>[Signature]</i>	Data: feb. 2018		
VERIFICAT	Ing. Males Catalin	<i>[Signature]</i>			