

ROMÂNIA
JUDEȚUL BOTOȘANI
MUNICIPIUL BOTOȘANI
CONSILIUL LOCAL

HOTĂRÂRE
privind completarea inventarului bunurilor aparținând domeniului privat
al municipiului Botoșani

CONSILIUL LOCAL AL MUNICIPIULUI BOTOȘANI,

analizând propunerea domnului Viceprimar Andrei Cosmin Ionuț privind completarea inventarului bunurilor aparținând domeniului privat al municipiului Botoșani,

văzând raportul de specialitate al Biroului Cadastru, precum și raportul de avizare al comisiei de specialitate a Consiliului Local,

în baza art. 36 alin. (2) lit. c) și alin.(5) lit. b) și a art.122 din Legea nr.215/2001 republicată, cu modificările și completările ulterioare,

în temeiul art. 45 alin. (2) din Legea administrației publice locale nr.215/2001, republicată în Monitorul Oficial al României, Partea I, nr.123 din 20 februarie 2007, cu modificările și completările ulterioare,

HOTĂRĂȘTE:

Art.1 (1) Se aprobă completarea inventarului bunurilor aparținând domeniului privat al municipiului Botoșani cu următoarele obiective :


Nr. Crt.	Adresa obiectiv	Tip obiectiv, caracteristici
1	Str. Marchian nr. 3, sc. A	Teren Cc – 6,85 mp
2	Calea Națională nr. fn – baterie garaje P.T. nr.2	Teren Cc – 318,85 mp
3	Str. Unirii nr. 5, sc. B, ap. 3	Teren Cc – 4,95 mp
4	Str. Colonel V. Tomoroveanu nr. 8, sc. B, ap. 4	Teren Cc – 1,60 mp

(2) Bunurile prevăzute la alin. (1) se identifică prin planșele anexe nr. 1 - 4 la prezenta hotărâre.

Art.2 Primarul municipiului Botoșani, prin serviciile aparatului de specialitate va duce la îndeplinire prevederile prezentei hotărâri.

PREȘEDINTE DE ȘEDINȚĂ,
Consilier, Brumă Mihai Cristinel

Botoșani, 29 octombrie 2015
Nr. 302



CONTRASEMNEAZĂ,
Secretar, Ioan Apostu


ANEXA Nr. 1

PLAN DE AMPLASAMENT ȘI DELIMITARE A IMOBILULUI

la HCL 302/2015

Scara 1: 100

Nr. cadastral	Suprafața măsurată	Adresa Imobilului	
	6.85	Str. Marchian nr 3. sc A. parter, Botosani, Jud. Botosani	
Cartea funciara nr.		UAT	Botosani



A. Date referitoare la teren

Nr. Parcelă	Categoria de folosință	Suprafata (mp)	Mențiuni
-	Cc	6.85	
TOTAL		6.85	

B. Date referitoare la construcții

Cod Constr.	Destinație	Sup. construita la sol [mp]	Mențiuni

Suprafata totală măsurată a imobilului = 6.85 mp
Suprafata din act = 6.85 mp

<p>Executant Edna A. Celisca Confirm executarea măsurătorilor la teren, corectitudinea și corespondența acestora cu realitatea din teren și categoria de folosință</p> <p>Semnătura și ștampila</p> <p>YELISCA EDUARD</p>	<p>Inspector</p> <p>Confirm introducerea imobilului în baza de date integrată și atribuirea numărului cadastral</p> <p>Semnătura și parafa</p> <p>Data</p> <p>Ștampila BCPI</p>
---	---

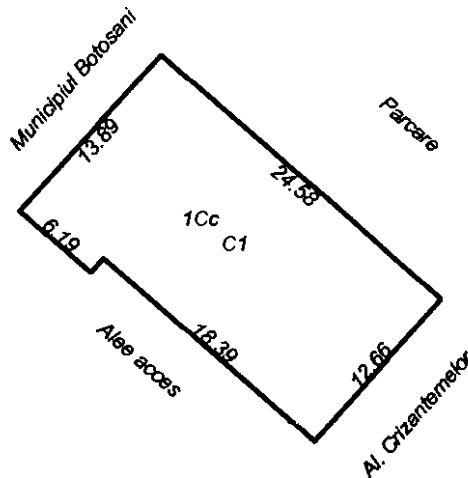
ANEXA Nr. 2
la HCL 302/2015

Plan de amplasament si delimitare a imobilului


Scara 1:500

Nr cadastral	Suprafata masurata	Adresa imobilului: intravilan
	318.85 mp	mun. Botosani, Calea Nationala f.n., P.T. nr. 2

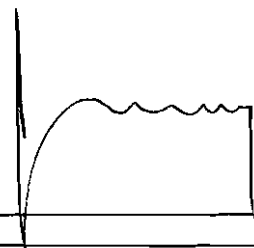
Carte Funciara nr.		UAT	Botosani
--------------------	--	-----	----------



Presedinte de sedinta,
Consilier, *Baiu*
Ulbai Cristinel



Contrasemnează,
Secretar Ioan Apostu



A. Date referitoare la teren				
Nr. parcela	Categorie de folosinta	Suprafata (mp)	Valoare de impozitare (lei)	Mentiiuni
	Cc	318.85		
TOTAL		318.85		
B. Date referitoare la constructii				
Cod constr.	Suprafata construita la sol (mp)	Valoare de impozitare (lei)	Mentiiuni	
C1	318.85		Punct termic "Calea Nationala nr.2"	
TOTAL	318.85			
Suprafata totala masurata a imobilului = 318.85 mp				
Suprafata din ect = 318.85 mp				
<p>Executant: Ing. Males George Catalin</p> <p>Confirm executarea masurarii terenului si a planului de amplasament si a planului de intocmire a documentatiei cadastrale si a cartii funciare, acesteia cu realitatea din teren.</p> <p>Seria: MALES GEORGE CATALIN</p> <p>Semnătura și ștampila</p> <p>Data: 18.09.2015</p>			<p>Inspector</p> <p>Confirm introducerea imobilului în baza de date integrată și atribuirea numărului cadastral</p> <p>Semnătura și parafa</p> <p>Data:</p> <p>Ștampila BCPI</p>	

AHEXA Nr. 3
la HCL 302/2015

PLAN DE AMPLASAMENT SI DELIMITARE A IMOBILULUI

Scara 1:100

Nr. cadastral	Suprafata masurata / act	Adresa imobilului
	4.95 m.p.	Str. Unirii, nr. 5, sc.B, ap.3, mun. Botosani
Cartea Funciara nr.	UNITATE ADMINISTRATIV TERITORIALA (UAT)	
	BOTOSANI	

STR. UNIRII (PIETONALA)


BLOC DE LOCUINTE

Presedinte de sedinta,
Consilier, ...

Hostiuc Dumitru

Hostiuc Dumitru

Contrasemnează,
Secretar Ioan Apostu



A. Date referitoare la teren

Nr. parcela	Categoria de folosinta	Suprafata [mp]	Mentiuni
	CC	4.95	Teren curti- constructii
Total		4.95	

B. Date referitoare la constructii


Cod constr.	Suprafata construita la sol [mp]	Valoarea de impozitare [lei]	Mentiuni
Total			

Executant: Hostiuc Dumitru

Confirm executarea masuratorilor la teren, precizia si corectitudinea planului de amplasament si delimitare cadastrale si corespondenta acesteia cu realitatea la teren.

Semnatura si Stampila

Data: 09.10.2015



Inspector

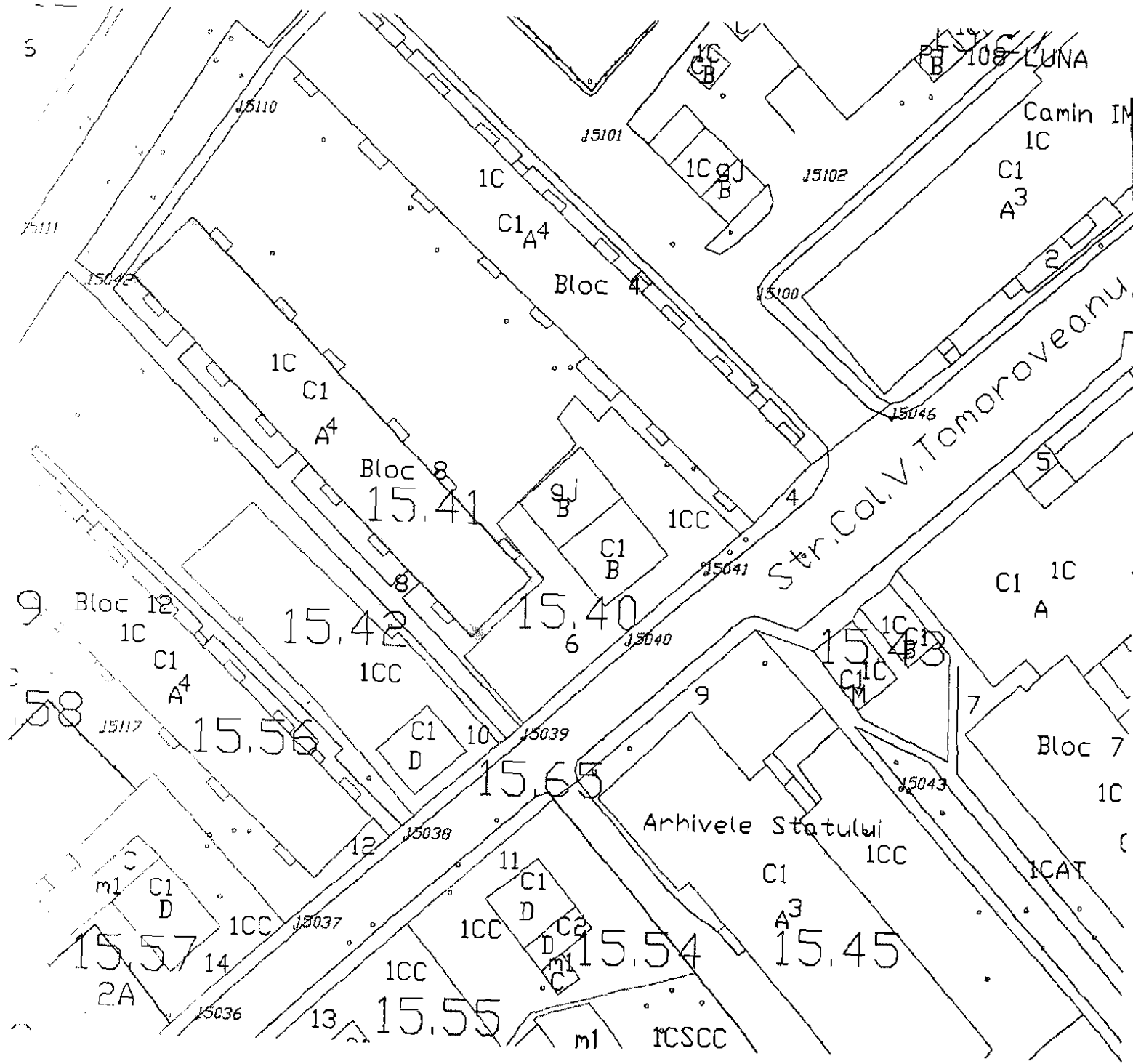
Confirm introducerea imobilului in baza de date integrata si atribuirea numarului cadastral

Semnatura si parafa

Date:


Stampila BCPI

ANEXA Nr. 4
la H.C.L. 302/2015



Contrasemnează,
Secretar Urban Abostu

Presedinte de sedinta,
Consilier, *B. Z. G. A. R. A.*



Mihai Cristofor