

**HOTĂRÂRE**  
**privind completarea inventarului bunurilor aparținând domeniului privat**  
**al municipiului Botoșani**

**CONSILIUL LOCAL AL MUNICIPIULUI BOTOȘANI,**

analizând propunerea domnului Primar Cătălin Mugurel Flutur privind completarea inventarului bunurilor aparținând domeniului privat al municipiului Botoșani,  
văzând raportul de specialitate al Biroului Cadastru, precum și raportul de avizare al comisiei de specialitate a Consiliului Local,

în baza art. 36 alin. (2) lit. c) și alin.(5) lit. b) și a art.122 din Legea nr.215/2001 republicată, cu modificările și completările ulterioare,

în temeiul art. 45 alin. (2) din Legea administrației publice locale nr.215/2001, republicată în Monitorul Oficial al României, Partea I, nr.123 din 20 februarie 2007, cu modificările și completările ulterioare,

**HOTĂRĂȘTE:**

**Art. 1 (1)** Se aprobă completarea inventarului bunurilor aparținând domeniului privat al municipiului Botoșani cu următoarele obiective :

| Nr. Crt. | Adresa obiectiv  | Tip obiectiv, caracteristici |
|----------|--|------------------------------|
| 1        | Str. Împărat Train nr. 41, sc. D – adiacent ap. 1                  | Teren Cc – 29,60 mp          |
| 2        | Calea Națională nr. 54, sc. B – adiacent ap. 1                     | Teren Cc – 26,56 mp          |
| 3        | Str. Împărat Traian – baterie garaje (P.C. 49.136) – garaj poz. 5  | Teren Cc – 20,85 mp          |
| 4        | Str. Primăverii - baterie garaje (P.C. 26.18) – garaj poz. 11      | Teren Cc – 20,75 mp          |
| 5        | Pietonal Transilvaniei nr. 2 - Platou "A" Piata Agroalimentara ,U3 | Teren Cc – 38,00 mp          |
| 6        | Str. Viilor nr. 22   | Teren Cc – 449,00 mp         |
| 7        | Str. Octav Băncilă nr. 13 – adiacent ap. 1                         | Teren Cc – 10,70 mp          |
| 8        | Str. Parcul Tineretului nr. 19                                     | Teren Cc – 34,00 mp          |
| 9        | Str. Ion Frunzetti nr. 3   | Teren Cc – 19,00 mp          |
| 10       | Aleea General Ghe. Avramescu nr. 7, sc. A – adiacent ap. 3         | Teren Cc – 20,70 mp          |
| 11       | Str. M. Kogălniceanu – baterie garaje – garaj poz. 2               | Teren Cc – 22,00 mp          |
| 12       | Str. Maxim Gorki nr. 8C  | Teren Cc – 34,00 mp          |
| 13       | Str. Col. Tomoroveanu fn - garaj                                   | Teren Cc – 19,25 mp          |
| 14       | Aleea Scurtă nr. 1, sc. B, - adiacent ap. 4/2                      | Teren Cc – 19,00 mp          |

(2) Bunurile prevăzute la alin. (1) se identifică prin planșele anexe nr. 1 - 14 la prezenta hotărâre.

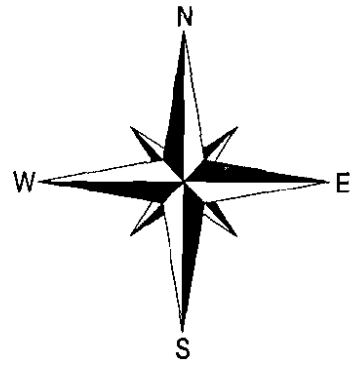
**Art.2** Primarul municipiului Botoșani, prin serviciile aparatului de specialitate va duce la îndeplinire prevederile prezentei hotărâri.

**PRESEDINTE DE ȘEDINȚĂ,**  
Consilier, Ioan Brânzei

**CONTRASEMNEAZĂ,**  
Secretar, Ioan Apostu

Botoșani, 12 iulie 2016  
Nr.112





# DTAC

Municipiu Botosani, STR. Imparat Traian, NR. 4

## PLAN DE SITUATIE

- LIMITA ZONEI STUDIATE
- LIMITA TEREN DESTINAT CONCESIUNII
- CIRCULATIE CAROSABILA
- CONSTRUCTII EXISTENTE
- EDIFICABIL
- TROTUARE ALEI PIETONALE
- SPATIU VERDE AMENAJAT
- ACCES PROPUȘ LA CLADIRE
- ACCES PRINCIPAL LA CLADIRI

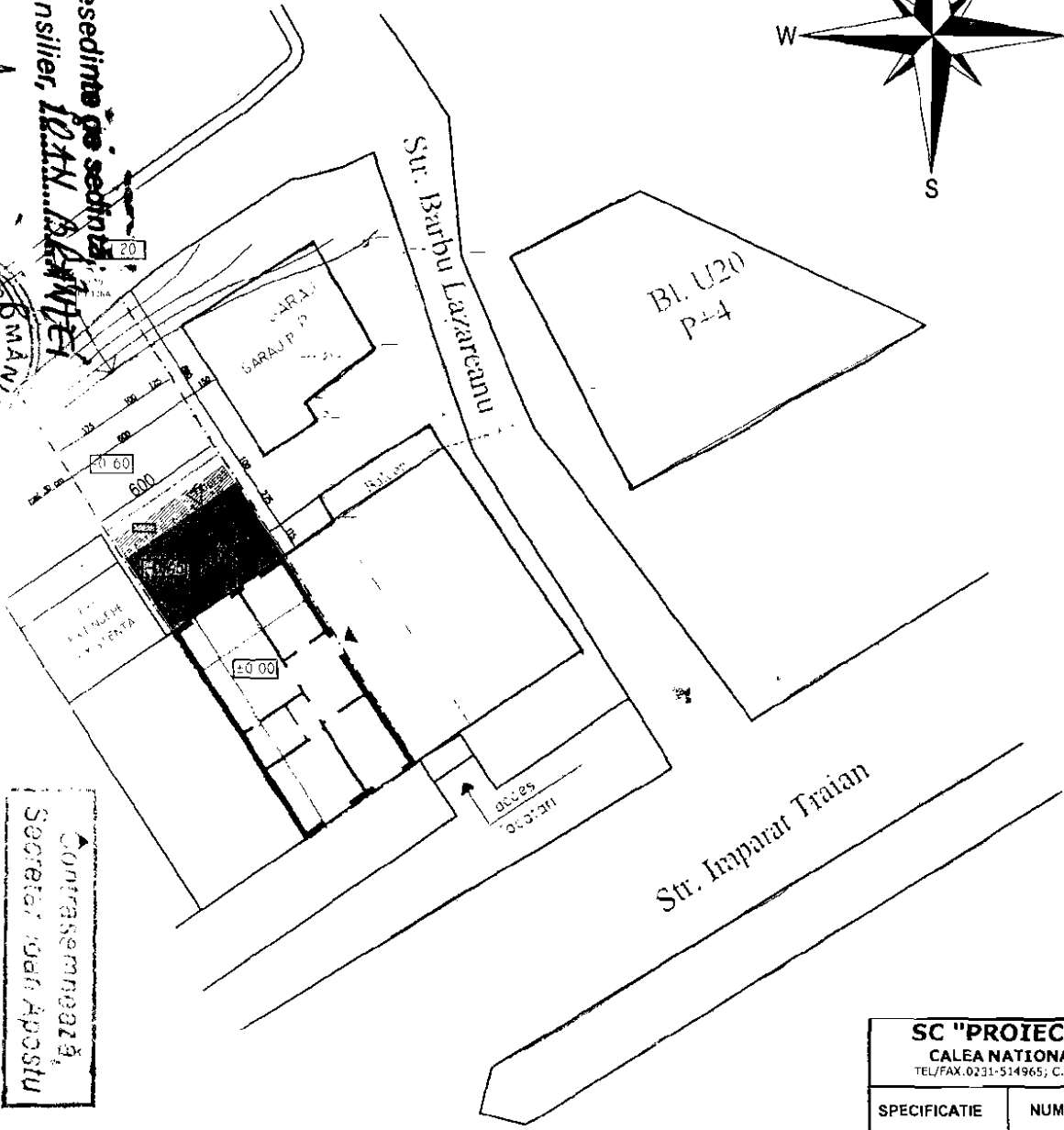
### BILANT TERITORIAL PROPUȘ

|                                  |            |
|----------------------------------|------------|
| S STUDIATA=150 OMP<br>DIN CARE   | S= 57 20MP |
| SUPRAFATA CONSTITUITA APARTAMENT | S= 23 40MP |
| S. EXTINDERE PROPUSA             | S= 6 20MP  |
| S. PODEȘT S. TREPEȘ              | S= 34 00MP |
| SPATIU VERDE                     |            |

Președintele șii sedinței  
Consilier, **IONUȚ ALEXANDRU**


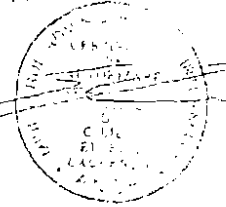


Contrasemnează,  
Secretar idan Apostu



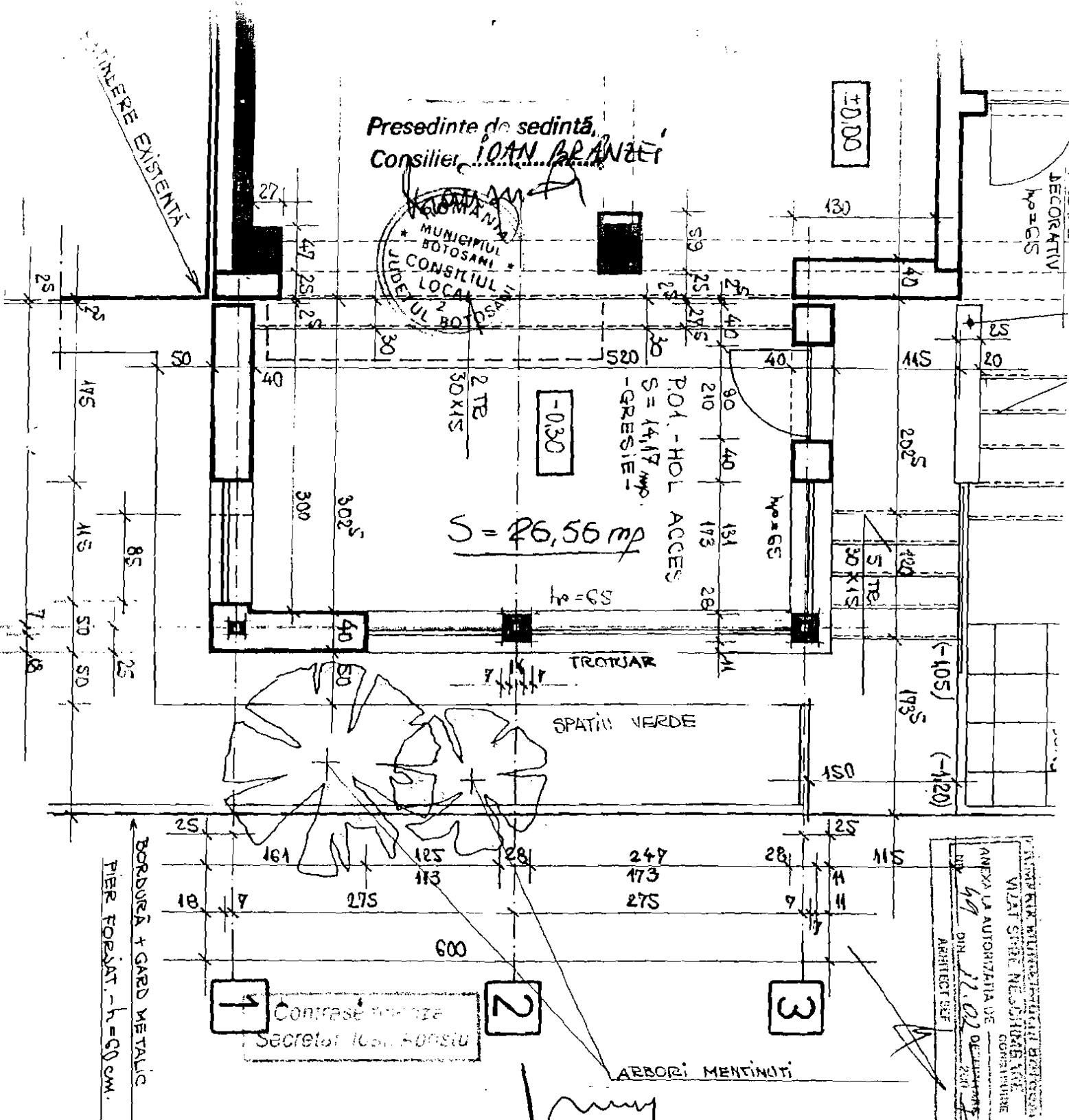
ANEXA Nr. 1  
LA HCL NR. 112 / 12.07.2010

256 19.08



|  |                 |          |                          |   |                     |
|--|-----------------|----------|--------------------------|---|---------------------|
| <b>SC "PROIECT BOTOSANI" SRL</b><br>CALEA NATIONALA NR. 107 BOTOSANI<br>TEL/FAX. 0231-514965; C.F. : 4906270, R.C. 107/1086/1993 |                 |          | BENEFICIAR: LUPU CIPRIAN |   | Pr.nr.<br>1351/2010 |
| SPECIFICATIE   | NUME            | SEMNTURA | Scara :<br>1 : 200       | PROIECT: EXTINDERE APARTAMENT IN VEZDEREA<br>SCHIMBARI PARTIALE A ADESTINATIEI DIN SPATIU DE<br>LOCUIT IN ATEU PEK CROȘTUNTE CU ACCES DIN EXTERIOR<br>MUN. BOTOSANI, STR. IMPARAT TRAIAN, NR. 4 | FAZA :<br>D.T.A.C.  |
| MANAGER  | art. M. Tulbure |          | Data :<br>19 2010        | PLAN DE SITUATIE  | Plansa nr.<br>A2    |
| PROIECTAT  |                 |          |                          |   |                     |
| DESENAT  | teh. Th. Boicu  |          |                          |   |                     |


ANEXA Nr. 2  
LA H.C.L. NR. 112 / 12.07.2016

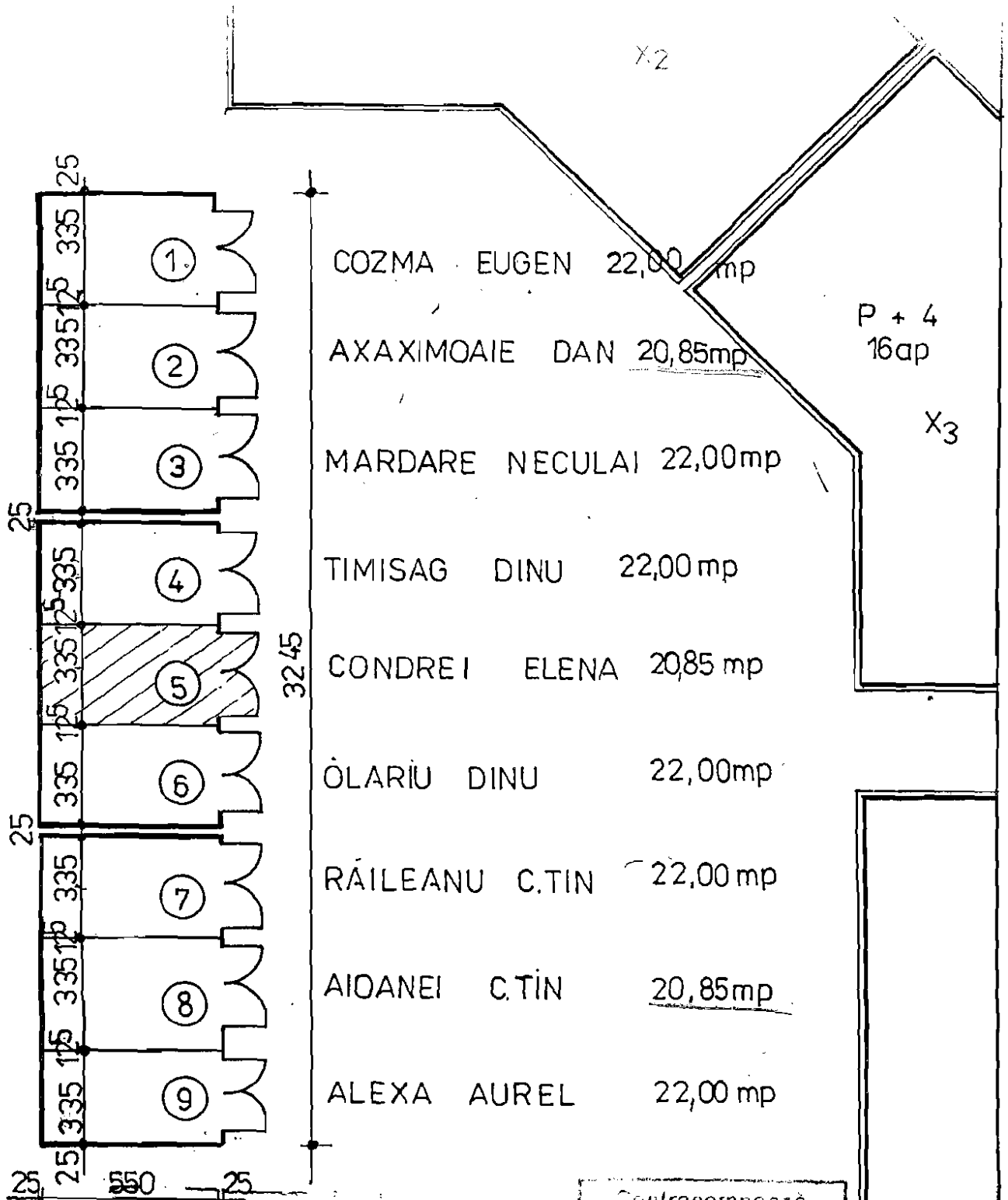


ANEXA LA AUTORIZATIA DE  
CONSTRUIRE  
NR. 49 DIN 12.02.2007  
ARHITECT SET

CLASA DE IMPORTANTA A CONSTRUCTIILOR (P 100 / 92) - CLASA III - constructii de imp. normala  
CATEGORIA DE IMPORTANTA A CONSTRUCTIILOR (HG 261 / 94) - "C" - constructii de imp. normala

|  |             |                   |   |
|--|-------------|-------------------|---|
| ING. PAPAZI R                                    | [Signature] | ARHITECT          | Referat nr 2364 / 25.01.2007  |
| NUME   | SEMNTURA    | CERINTA           | REFERAT/EXPERTIZA NR / DATA   |
| SIST PROIECT S.R.L. BOTOȘANI<br>J 07 - 48 - 1998 |             |                   | beneficiar : DANILIU IOANA MONICA<br>str. Calea Nationala nr.44, bl.B6, sc.B, ap.1<br>Botosani      |
| NUME   | SEMNTURA    | Scara<br>1 : 50   | EXTINDERE LOCUINTA IN VEDEREA<br>SCHIMBARI DESTINATIEI DIN LOCUINTA<br>IN SEDIU SOCIETATE - BIROURI |
| arh Manolescu F                                  | [Signature] | Data<br>sept 2006 | PLAN PARTER<br>PROPUNERE EXTINDERE  |
| arh Manolescu F                                  | [Signature] |                   |   |
|  |             |                   | pr. nr.<br>580  |
|  |             |                   | Faza<br>P.A.C.  |
|  |             |                   | pl. nr.<br>A04  |





- COZMA EUGEN 22,00 mp
- AXAXIMOAIIE DAN 20,85mp
- MARDARE NECULAI 22,00mp
- TIMISAG DINU 22,00 mp
- CONDREI ELENA 20,85 mp
- ÔLARIU DINU 22,00mp
- RĂILEANU C.TIN 22,00 mp
- AIOANEI C.TIN 20,85mp
- ALEXA AUREL 22,00 mp

Presedinte de sedintă,  
Consilier, *IOAN BABIET*

Contrasemnează,  
Secretar Ioan Apostu

|                               |                |  |                  |
|-------------------------------|----------------|--|------------------|
| director : ing.ERAM           |                | sef. proiect arh. CIOBANU  |                  |
| S.C. NORD PROIECT<br>BOTOSANI |                | beneficiar: Conform tabelului<br>proiect: GARAJE GRIVITA 2<br>INCINTA X BOTOSANI |                  |
| desenat                       | arh. CIOBANU   | SC   | PLAN DE SITUATIE |
| proiectat                     | arh. TULBURE M | 1 200.   |                  |
| verificat                     |                |  |                  |

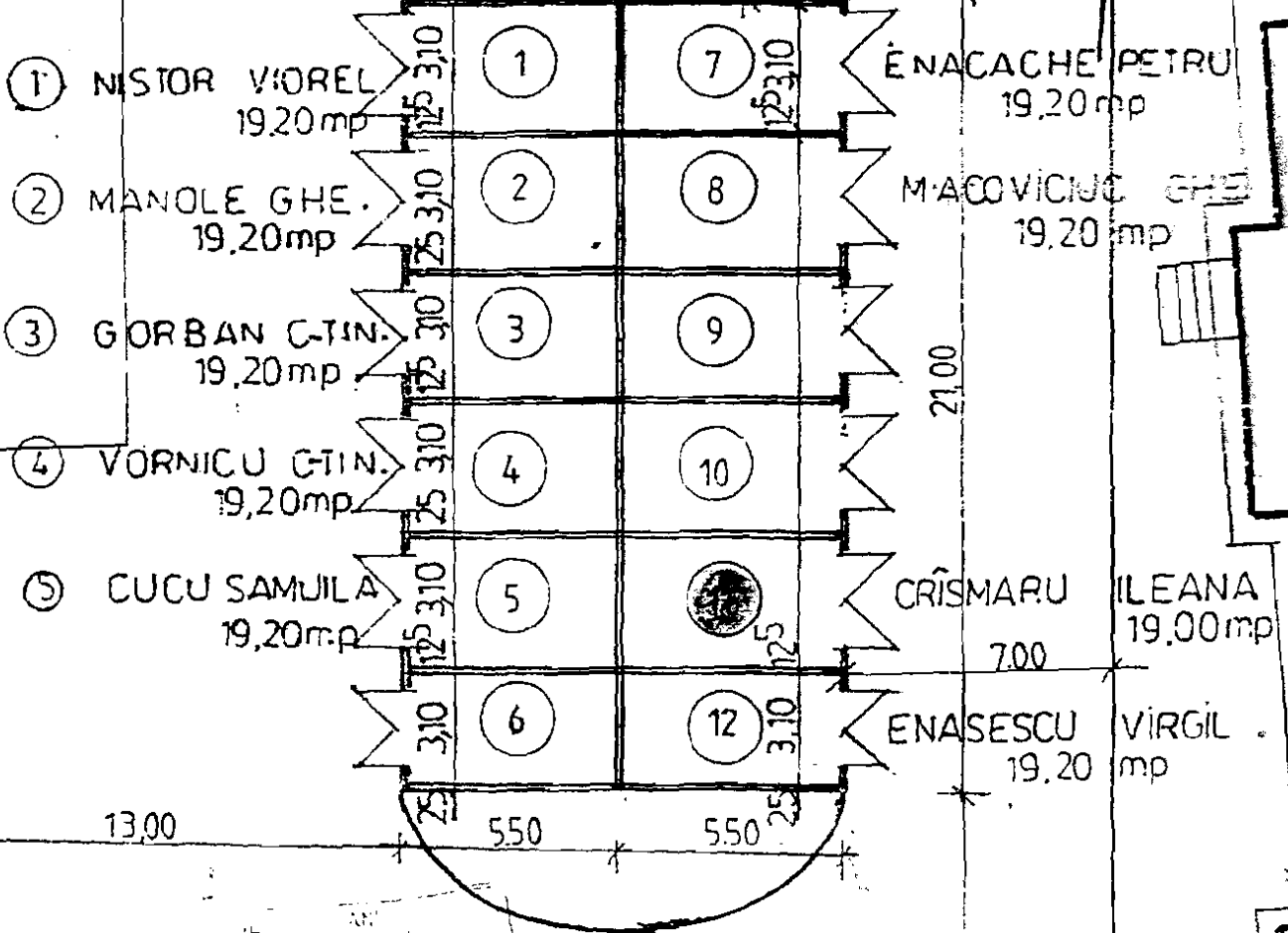



PR  
144/A  
92

59 11-02-94  
*cut*

Presedinte de sedinta  
Consilier, **ROMAN BRANZEI**

Controlor  
Secretar de postu



Scollu 10

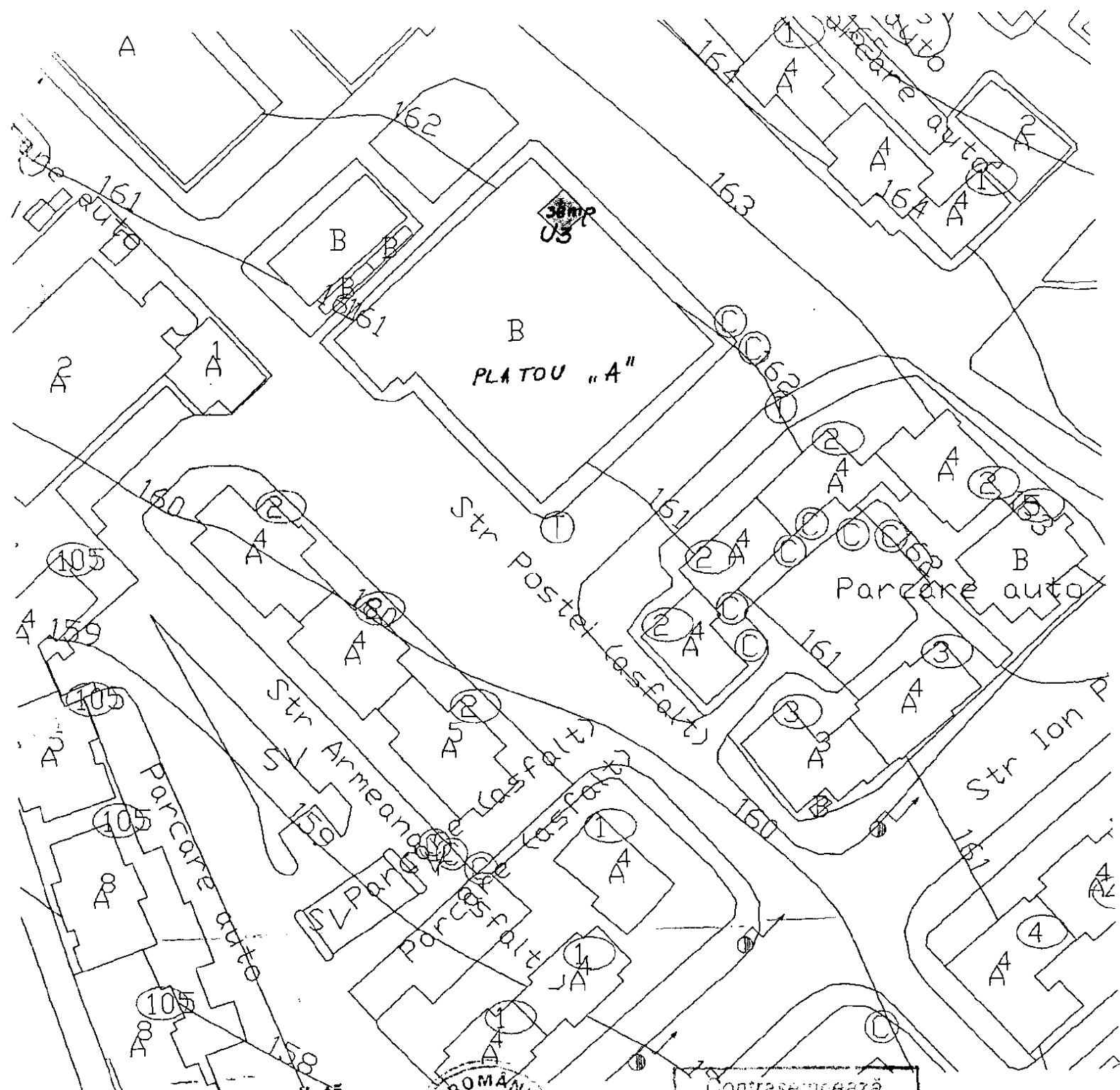
59 11-02-94

DIREC


Plan de amplasament și delimitare a imobilului

sc 1:1000

PIATA CENTRALĂ



Presedinte de sedinta,  
Consilier, *IOAN BRAN*  
*manu si A*



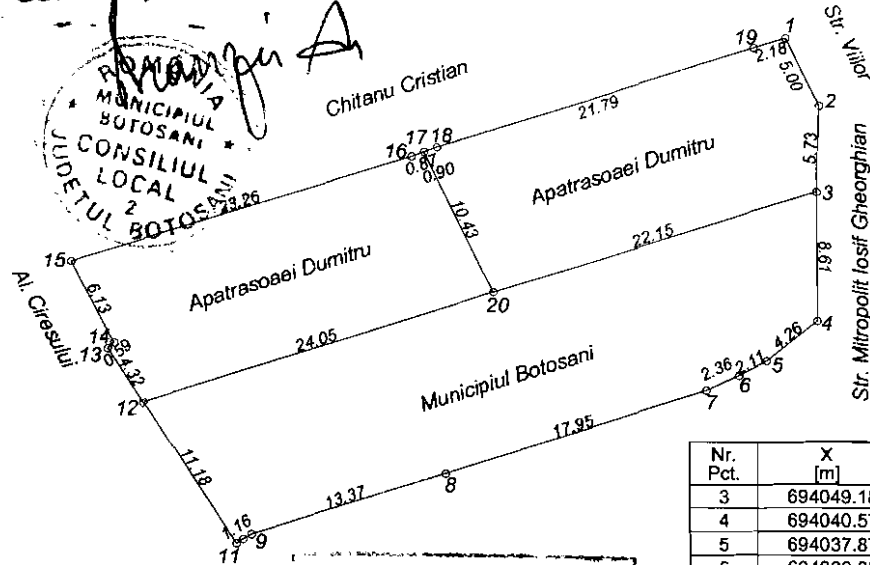
Contrasemnează,  
Secretar *Ioan Apostu*

Carte Funciara nr. ....

LAT .....

Botosani .....

Presedinte de sedinta,  
Consilier, **IOAN BRANZEI**



Contasemnează  
Secretar, **Ioan Apostol**

| Nr. Pct. | X [m]      | Y [m]      |
|----------|------------|------------|
| 3        | 694049.183 | 624320.232 |
| 4        | 694040.576 | 624320.343 |
| 5        | 694037.873 | 624317.054 |
| 6        | 694036.884 | 624315.192 |
| 7        | 694035.883 | 624313.053 |
| 8        | 694030.370 | 624295.969 |
| 9        | 694026.352 | 624283.215 |
| 10       | 694026.034 | 624282.662 |
| 11       | 694025.751 | 624282.224 |
| 12       | 694035.182 | 624276.211 |
| 20       | 694042.470 | 624299.126 |

S = 449.00 mp


| A. Date referitoare la teren |                        |                |                             |
|------------------------------|------------------------|----------------|-----------------------------|
| Nr. parcela                  | Categoria de folosinta | Suprafata (mp) | Valoare de impozitare (lei) |
|                              | Cc                     | 250.00         |                             |
|                              | Cc                     | 250.00         |                             |
|                              | Cc                     | 449.00         |                             |
| <b>TOTAL</b>                 |                        | <b>949.00</b>  |                             |

Mentii  
Proprietatea Apatrasoaei Dumitru  
Proprietatea Apatrasoaei Dumitru  
Proprietatea Municipiului Botosani

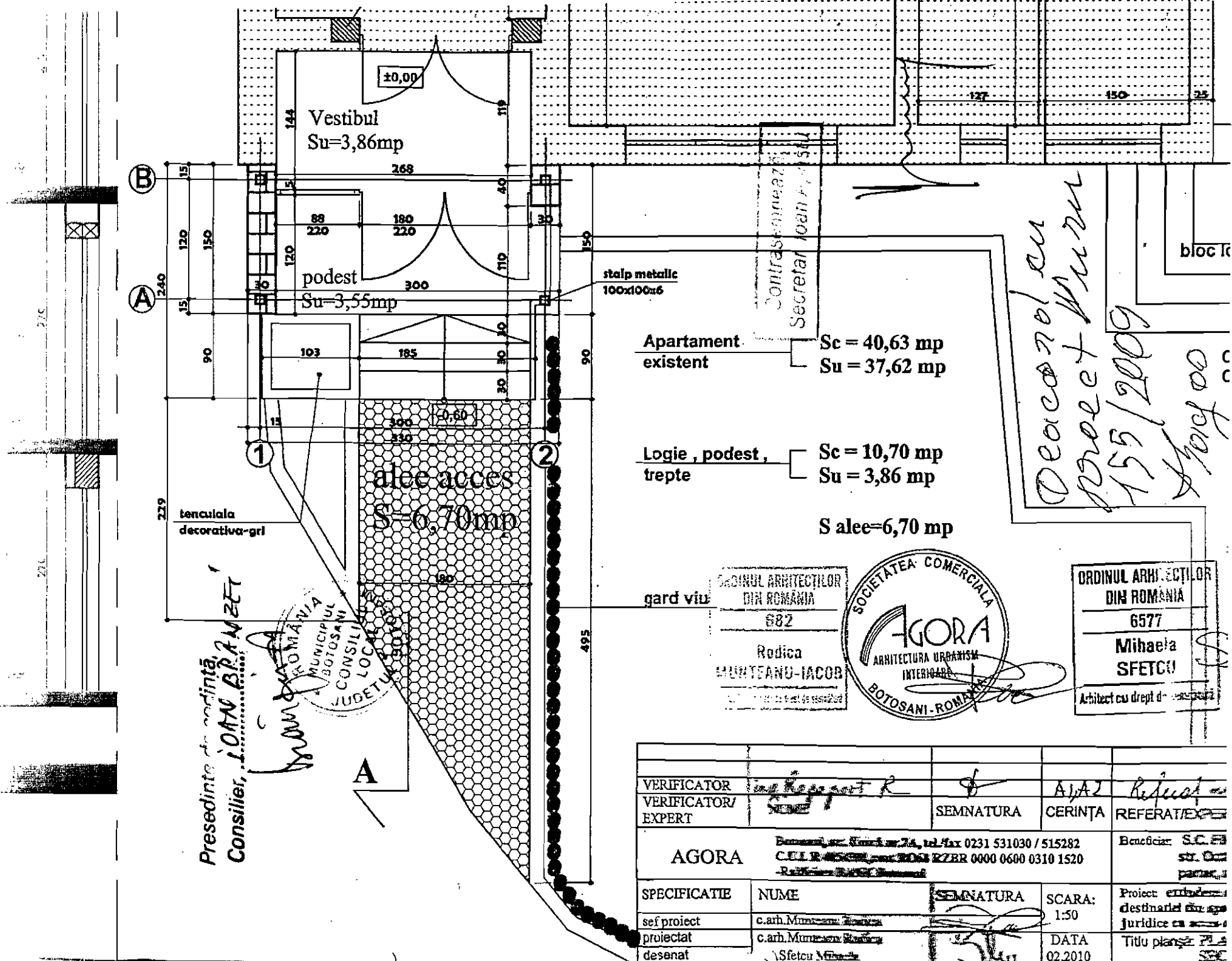
| B. Date referitoare la constructii |                                  |                             |        |
|------------------------------------|----------------------------------|-----------------------------|--------|
| Cod constr.                        | Suprafata construita la sol (mp) | Valoare de impozitare (lei) | Mentii |
|                                    |                                  |                             |        |
| <b>TOTAL</b>                       |                                  |                             |        |

Suprafata totala masurata a imobilului = 949.00 mp

Suprafata din act = 949.00 mp

|  |   |
|--|---|
| <p><b>Executant: ing. Males George Catalin</b></p> <p>Confirm executarea măsurătorilor la teren, corectitudinea întocmirii documentației cadastrale și corespondența acesteia cu realitatea din teren</p> <p><br/>Semnătura și ștampila</p> <p>Data: 04.04.2016</p> | <p><b>Inspector</b></p> <p>Confirm introducerea imobilului în baza de date integrată și atribuirea numărului cadastral</p> <p>Semnătura și parafa</p> <p>Data....., Ștampila BCPI</p> |
|--|---|

ANEXA Nr. 7  
LA HCL. NR. 112 / 12.07.2016





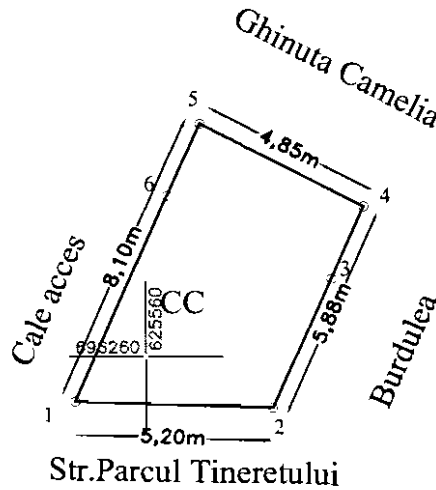
**Plan de amplasament și delimitare a imobilului**

Scara 1 : 200


GA HCL NR. 112 / 12.07.2016

|               |                    |  |
|---------------|--------------------|--|
|               |                    | INTRAVILAN   |
| Nr. cadastral | Suprafața măsurată | Adresa imobilului  |
|               | 34 mp              | Mun. Botosani, Str. Parcul Tineretului Nr. 19, Jud. Botosani |

|                     |  |     |          |
|---------------------|--|-----|----------|
| Cartea Funciară nr. |  | UAT | Botosani |
|---------------------|--|-----|----------|



Președinte de sedință,  
Consilier, **IOAN BRĂNZEI**



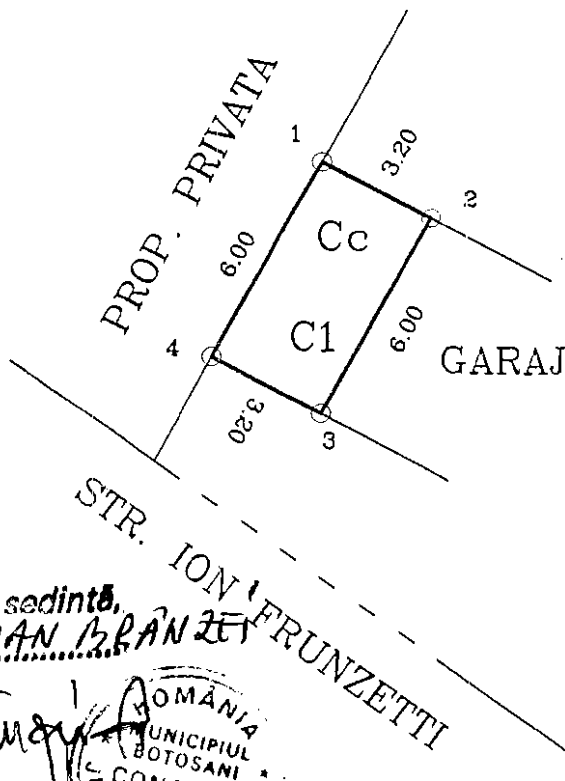
Consilier, **IOAN BRĂNZEI**

| A. Date referitoare la teren  |                        |                                  |   |                  |
|---|------------------------|----------------------------------|---|------------------|
| Nr. parcela   | Categoria de folosință | Suprafața (mp)                   | Valoare de impozitare (lei)   | Mențiuni         |
|   | CC                     | 34                               |   | Teren împrejmuit |
| <b>Total</b>  |                        | 34                               |   |                  |
| B. Date referitoare la construcții  |                        |                                  |   |                  |
| Cod   | Destinația             | Suprafața construită la sol (mp) | Mențiuni  |                  |
|   |                        |                                  |   |                  |
| <b>Total</b>  |                        |                                  |   |                  |
| Suprafața totală măsurată a imobilului = 34 mp  |                        |                                  |   |                  |
| Suprafața din acte a imobilului = mp  |                        |                                  |   |                  |
| Executant: <b>Ing. Roman Ioan</b>   |                        |                                  | <b>Inspector</b>  |                  |
| Confirma executarea măsurătorilor la teren, corectitudinea întocmirii documentației cadastrale și corespondența acesteia cu realitatea din teren. |                        |                                  | Confirma introducerea imobilului în baza de date integrată și atribuirea numărului cadastral. |                  |
| Data: 05.2016   |                        |                                  | Data:   |                  |

Plan de amplasament și delimitare a bunului imobil


Scara 1:200

|                     |                             |  |
|---------------------|-----------------------------|--|
| Nr. Cadastral       | Suprafața măsurată<br>19 mp | Adresa imobilului<br>Str. Ion Frunzetti nr. 3, municipiul Botoșani |
| Cartea Funciară nr. | 58837                       | UAT BOTOȘANI   |



Presedinte de sedintă,  
Consilier, **IOAN BRĂNZETI**

Contrasemnează,  
Secretar **Ioan Apostu**



| A. Date referitoare la teren |                        |                |                             |          |
|------------------------------|------------------------|----------------|-----------------------------|----------|
| Nr. Parcelă                  | Categorie de folosință | Suprafața (mp) | Valoare de impozitare (lei) | Mențiuni |
|                              | Cc                     | 19             |                             |          |
| Total                        |                        | 19             |                             |          |


| B. Date referitoare la construcții |                                  |                             |   |
|------------------------------------|----------------------------------|-----------------------------|---|
| Cod constr                         | Suprafața construită la sol (mp) | Valoare de impozitare (lei) | Mențiuni  |
| Ci                                 | 19                               |                             | GARAJ, FUNDATII BA, ZIDARIE BCA, TAMPLARIE METALICA, INVELITOARE TIP SARPATNA. POD FOLOSIT PENTRU DEPOZITARE. INVELITOARE TABLAZARA LIFT. FARA CERTIFICAT ENERGETIC |

INVENTAR DE COORDONATE

Sistem de proiecție Stereo 70

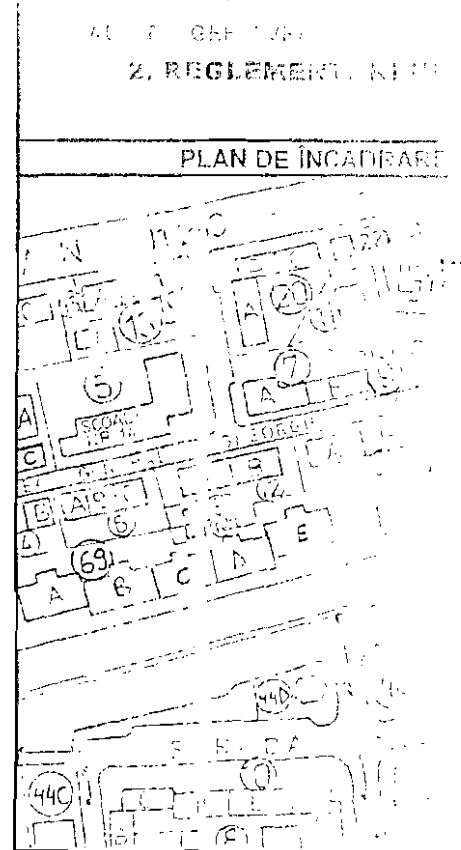
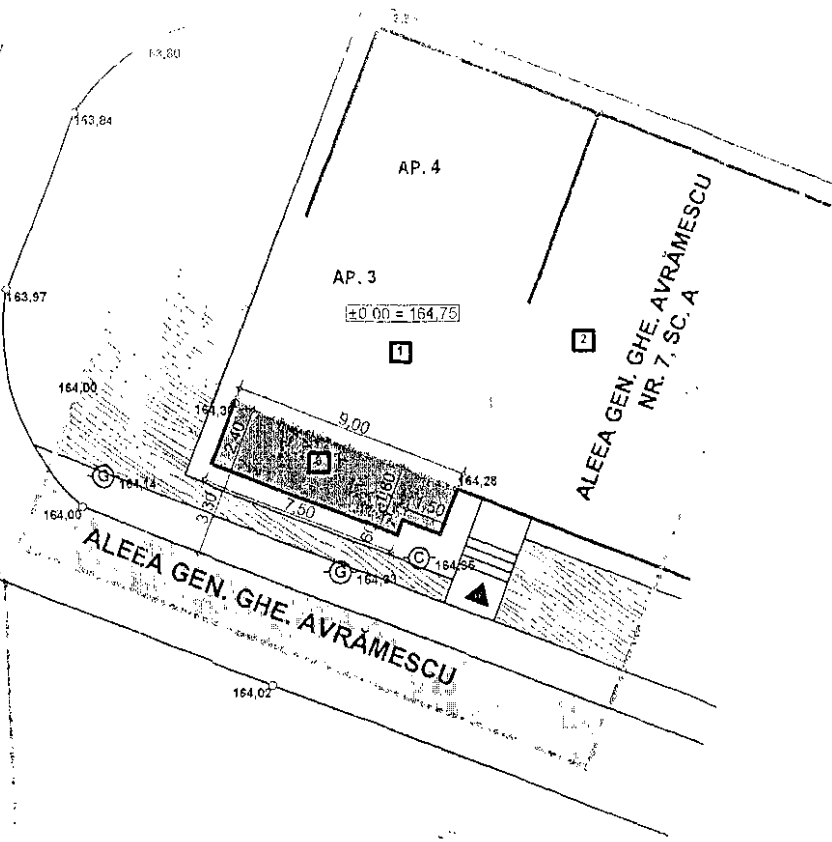
| Pct | E (m)    | N (m)    |
|-----|----------|----------|
| 1   | 44423462 | 24233135 |
| 2   | 44421365 |          |
| 3   | 44423462 |          |

Execuțant,  
Cămpol Petr...





Președinte de ședință, PÂNZEI  
 Consilier, ...



SECRET

**LEGENDĂ**

- **LIMITE**  
 LIMITA ZONEI STUDIATE  
 LIMITA PARCELĂ PROPRIETATE PRISACARIU IULIAN, PRISACARIU SIMONA și VISILEANU ANIȘOARA
- **NUMĂR DE ORDINE AL PARCELELOR**  
 1 Proprietate PRISACARIU IULIAN, PRISACARIU SIMONA și VISILEANU ANIȘOARA  
 2 Exclusiv locuințe  
 3 Teren destinat concesiunii
- **DOMENIU PUBLIC**  
 CIRCULAȚIE CAROSABILĂ  
 CIRCULAȚII PIETONALE (TROTUARE, ALEI)  
 SPAȚII VERZI

- **DOMENIU PRIVAT; PROPRIETATE PRIVATĂ**  
 CLĂDIRI EXISTENTE MENȚINUTE  
 ■ **FUNCTIUNI - EXISTENT MENȚINUT / PROPUȘ**  
 Exclusiv locuințe-locuințe colective în clădiri P+4 cu înălțimea până la 15.00 m  
 Extindere apartament pentru schimbarea destinației în sediu societate - propunere
- **OBLIGATIVITĂȚI**  
 Distanțe minime sau maxime obligatorii pentru limite aliniamente, amplasamente  
 Dimensiuni obligatorii  
 Accese existente menținute

**BILANȚ TERITORIAL**  
 Suprafața parcelelor = 20,70 mp

| Nr. crt. | Construcții, utilități   | Existenți    |        | Propuși      |              |
|----------|--|--------------|--------|--------------|--------------|
|          |  | Sc mp        | Scf mp | Sc mp        | Scf mp       |
| 1        | Teren liber neconstruit  | 20,70        |        |              |              |
| 2        | Extindere ap. pentru schimbarea destinației în sediu societate |              |        | 70,70        | 20,70        |
|          | <b>Total</b>   | <b>20,70</b> |        | <b>70,70</b> | <b>20,70</b> |

PRIN EFECTUAREA EXTINDERII INDICATORII SINTETICI (PO) și CUI  
 NU VOR ÎNREGISTRA O CREȘTERE DEOSEBITĂ RAPORTAT LA ZONA DE AMPLASAMENT

| VERIFICATOR/ EXPERT   | NUME              | SEMNĂTURĂ        | CERINȚĂ      |                     |
|---|-------------------|------------------|--------------|---------------------|
| <b>S.C. "ARHIDOM" S.R.L. BOTOȘANI</b><br>J - 07 - 82 - 2002 |                   |                  |              | Bravoșan<br>Emanuel |
| <b>SPECIFICAȚIE</b>   | <b>NUME</b>       | <b>SEMNĂTURĂ</b> | <b>SCARA</b> | <b>PROIECTANT</b>   |
| ȘEF PROIECT   | arh. T. Manolescu |                  | 1/200        | Arh. Ghe. Zărnescu  |
| PROIECTAT   | arh. T. Manolescu |                  | DATA         | <b>REGLEMENTARE</b> |
| DI SENAT  | ing. D. Ciort     |                  | DEC 2006     |                     |

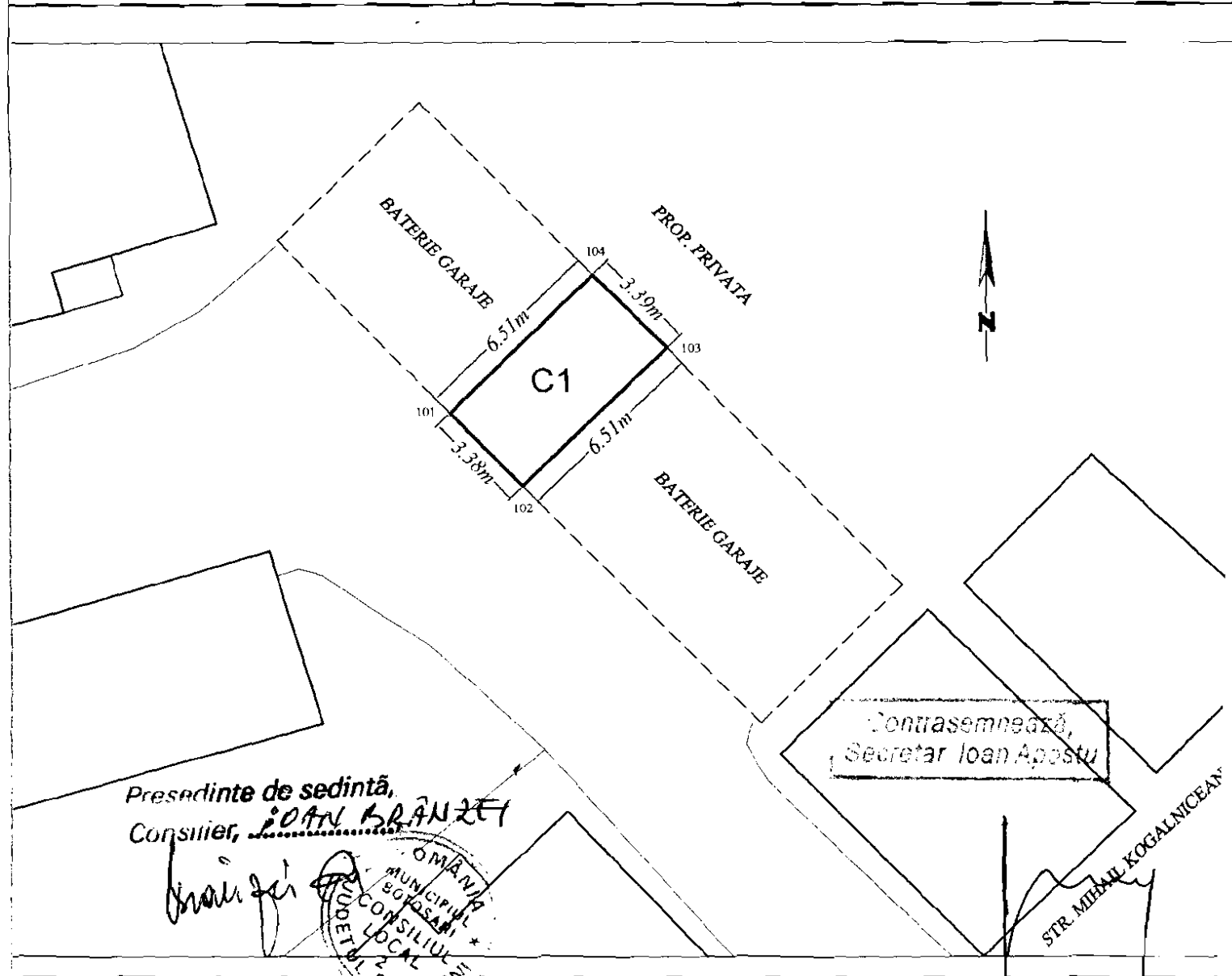
ANEXA Nr. 10  
 LA H.C. NR. 12/12.07.2016

# PLAN DE AMPLASAMENT ȘI DELIMITARE A IMOBILULUI

Scara 1: 200

ANEXA Nr. 11

|                     |                                 |  |
|---------------------|---------------------------------|--|
| Nr. cadastral       | Suprafață măsurată a imobilului | Adresa Imobilului  |
|                     | 22                              | CA NR. L NR. 112 / 12.07.2016                                      |
| Nr. Cartea Funciară |                                 | MUN. BOTOSANI, STR. MIHAIL KOGALNICEANU, BATERIE/GARAJE, POZITIA 2 |
|                     |                                 | Unitatea Administrativ Teritorială (UAT)                           |
|                     |                                 | BOTOSANI   |



| A. Date referitoare la teren |                        |                |                            |
|------------------------------|------------------------|----------------|----------------------------|
| Nr. Parcelă                  | Categorie de folosință | Suprafața (mp) | Mențiuni                   |
|                              | CC                     | 22             |                            |
| Total                        |                        | 22             | TEREN INTRAVILAN CONSTRUIT |

| B. Date referitoare la construcții |            |                                  |                         |
|------------------------------------|------------|----------------------------------|-------------------------|
| Cod                                | Destinația | Suprafața construită la sol (mp) | Mențiuni                |
| C1                                 | CA         | 22                               |                         |
| Total                              |            | 22                               | BATERIE GARAJ POZITIA 2 |

Suprafața totală măsurată a imobilului = 22 mp

Suprafața din act = 22 mp

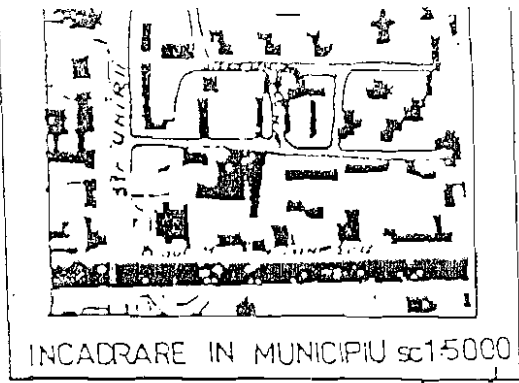
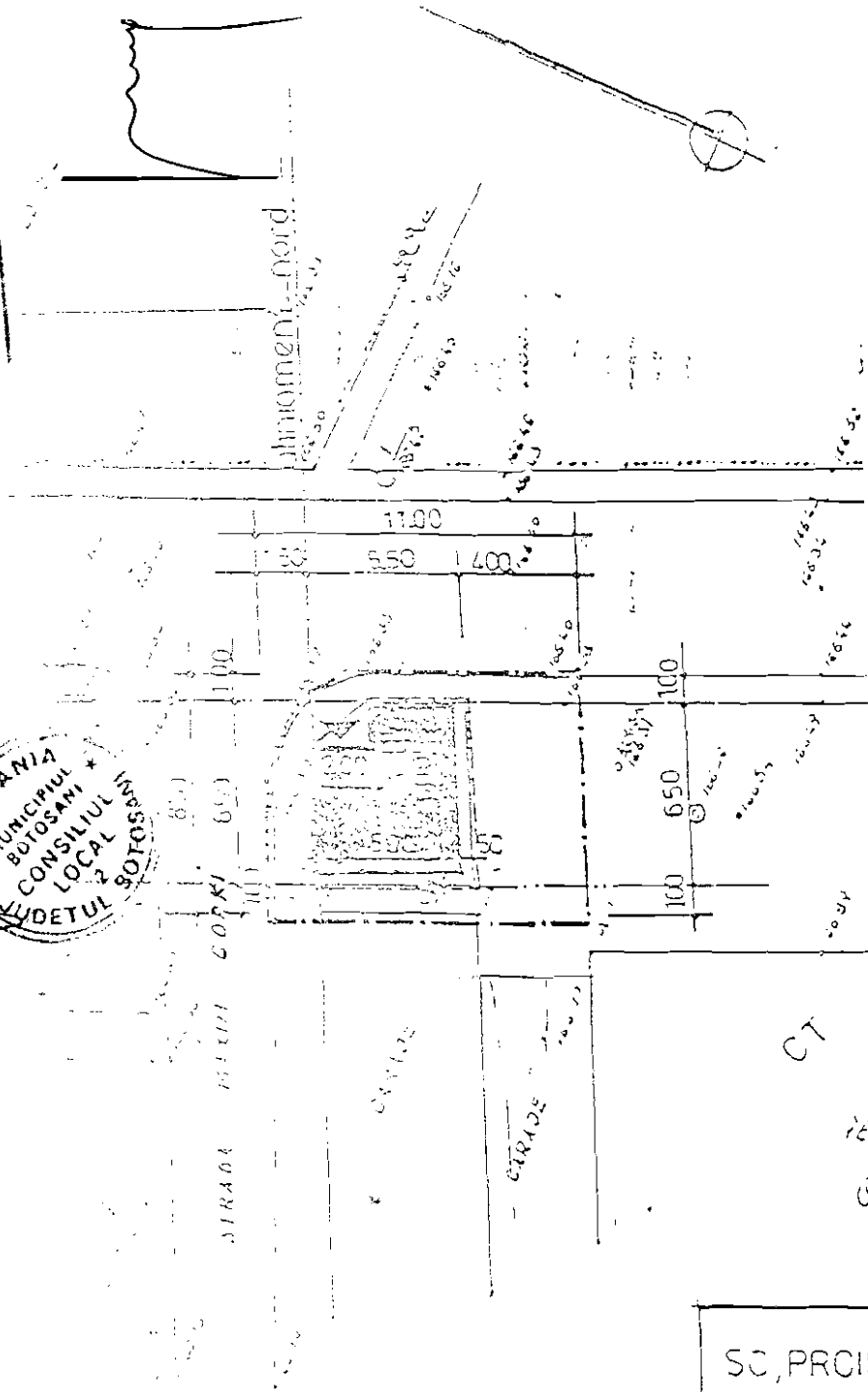
Proiectant: S.C. CARTO NORD EST

Inspector

ANEXA Nr. 12  
 LA H.C.L. NR. 112 / 12.07.2016

Președinte de sedință, *BRANZEI*  
 Consilier, *...*

CONFESIONARE  
 Secretar: *...*



INCADRARE IN MUNICIPIU sc1-5000

bl S1 fluxul de HCL de 11/2016

- LIMITA TEREN STUDIAT
- - - ALINIAMENTE TEREN PTR. CONSTRUIRE 34.00 MP. ( DE CONCESIONAT )
- PROPUNERI ALINIAMENTE CLADIRI
- CONSTRUCTII PROIECTATE
- ▲ ACCES

REGIM JURIDIC PROPUȘ

- PATRIMONIUL MUN. BOTOSANI (DOMENIUL PRIVAT) S TEREN = 92.00 MP
- PROPUȘ PTR. CONCESIONARE = 34.00 MP din care:
  - CONSTRUCTII = 26.50 MP
  - CIRCULATIE = 7.50 MP

*...*  
*...*

*...*  
*...*

|                               |  |
|-------------------------------|--|
| SC PROIECT - BOTOSANI SRL<br> | proiect CONSTRUCT. EL. /<br>MAGAZIN ALIMENTAR - Botosani<br>intersecție alea. hiriei - strada Copki<br>beneficiar SC CLAUDIU SRL |
|-------------------------------|--|

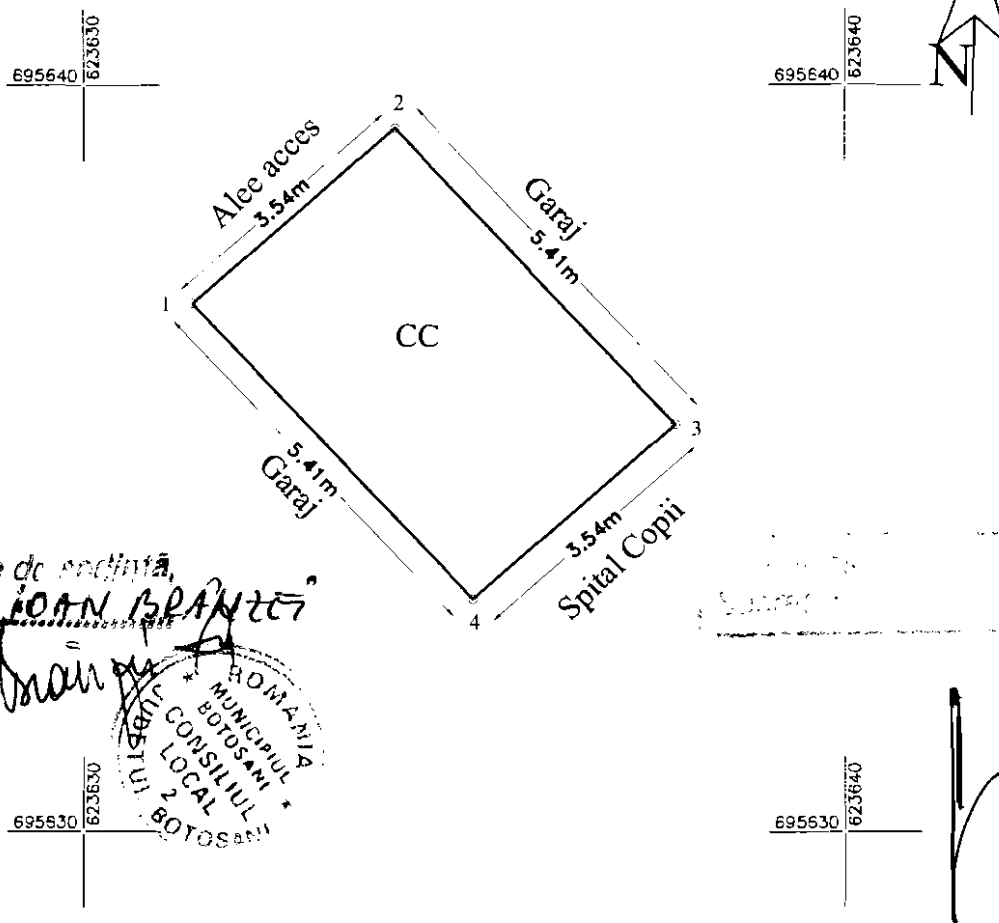
**Plan de amplasament și delimitare a imobilului**

Scara 1 : 100


SA M-C-L-NR-112/12.07.2016

|               |                    |   |
|---------------|--------------------|---|
| Nr. cadastral | Suprafața măsurată | Intravilan  |
|               |                    | Adresa imobilului                                   |
|               | 19.25 mp           | Mun.Botosani, Str.Col.Tomroveanu f.n., Jud.Botosani |

|                     |     |          |
|---------------------|-----|----------|
| Cartea Funciară nr. | UAT | Botosani |
|---------------------|-----|----------|



Presedinte de sedinta,  
Consilier, **IOAN BRANZEI**



| A. Date referitoare la teren  |                        |                                  |  |          |
|---|------------------------|----------------------------------|--|----------|
| Nr. parcela   | Categoria de folosinta | Suprafata (mp)                   | Valoare de impozitare (lei)  | Mențiuni |
|   | CC                     | 19.25                            |  |          |
| Total   |                        | 19.25                            |  |          |
| B. Date referitoare la construcții  |                        |                                  |  |          |
| Cod   | Destinația             | Suprafata construita la sol (mp) | Mențiuni   |          |
| Total   |                        |                                  |  |          |
| Suprafata totala masurata a imobilului = 19.25 mp<br>Suprafata din act = 19.25 mp   |                        |                                  |  |          |
| Executant: Ing. <b>RODAN IOAN</b><br>AUTORIZARE   |                        |                                  | Inspector  |          |
| Confirm exactitudinea și corectitudinea în descrierea și delimitarea terenului și coreșpondența acestuia cu realitatea din teren. |                        |                                  | Confirm introducerea imobilului în baza de date integrată și atribuirea numărului cadastral. |          |
| Data: 01.07.2016  |                        |                                  | Data:  |          |

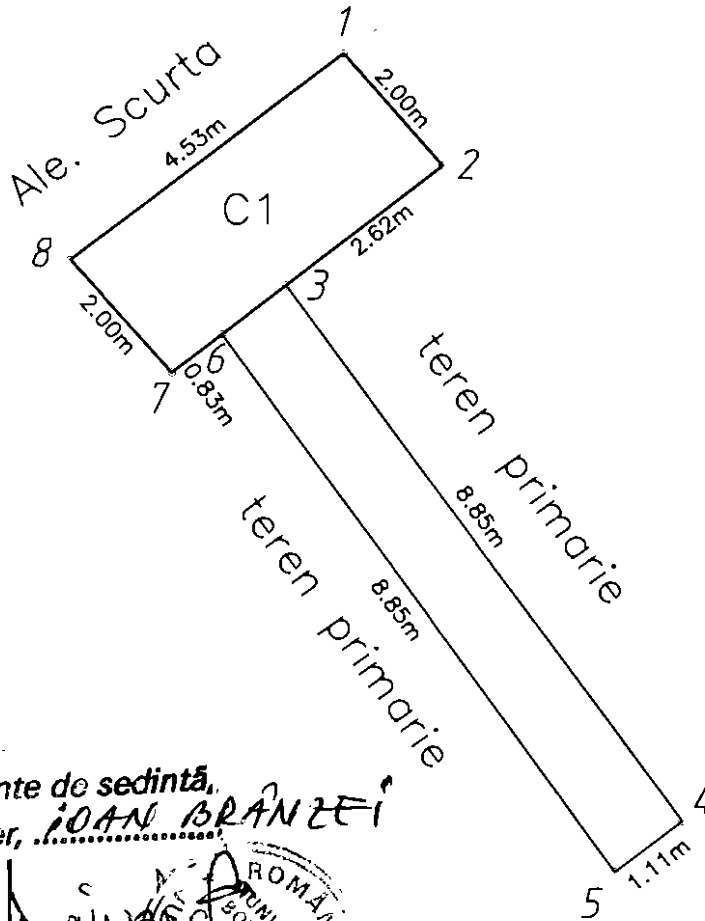
Plan de amplasament si delimitare a imobilului

Scara 1 : 100


AHEXIA Nr. 19

CA M.C.L. NR. 112 / 12-07-2016

|                    |   |                     |
|--------------------|---|---------------------|
| Nr. cadastral      | Suprafata masurata a imobilului (mp)        | Adresa imobilului   |
|                    | 19  | municipiul Botosani |
| Nr. Carte Funciara | Unitatea Administrativ Teritoriala (U.A.T.) |                     |
|                    | BOTOSANI                                    |                     |



Presedinte de sedinta,  
Consilier, **IOAN BRANZEI**



Contasubscrisă,  
Secretar **Ioan Apostu**

| A. Date referitoare la teren   |                        |  |  |
|--|------------------------|--|--|
| Nr. parcela  | Categoria de folosinta | Suprafata (mp)   | Mentiuni   |
|  | CC                     | 19   | teren intravilan neimprejmuit  |
| TOTAL  |                        | 19   |  |
| B. Date referitoare la constructii   |                        |  |  |
| Cod  | Destinatia             | Suprafata construita la sol (mp)   | Mentiuni   |
| C1   | CL                     | 9  | C1- EXTINDERE APARTAMENT, construit din caramida, cu fundatii continue din beton, acoperit cu tabla, compus dintr-o incapere |
| TOTAL  |                        | 9  |  |
| Suprafata totala masurata a imobilului = 19 mp   |                        |  |  |
| Suprafata din act = 19 mp  |                        |  |  |
| Executant: <b>Barsan Mihai</b><br>Confirma executarea masuratorilor la teren, corectitudinea intocmirii documentatiei cadastrale si corespondenta acesteia cu realitatea din teren<br>Semnatura si stampila<br>Data: 07.2016 |                        | Inspector<br>Confirma introducerea imobilului in baza de date integrata si atribuirea numarului cadastral<br>Semnatura si parafa<br>Data: .....<br>Stampila B.C.P.I. |  |