

**ROMÂNIA**  
**JUDEȚUL BOTOȘANI**  
**MUNICIPIUL BOTOȘANI**  
**CONSILIUL LOCAL**

**HOTĂRÂRE**  
**privind completarea inventarului bunurilor aparținând domeniului privat**  
**al municipiului Botoșani**

**CONSILIUL LOCAL AL MUNICIPIULUI BOTOȘANI,**

analizând propunerea domnului Primar Cătălin Mugurel Flutur privind completarea inventarului bunurilor aparținând domeniului privat al municipiului Botoșani,

văzând raportul de specialitate al Biroului Cadastru, precum și raportul de avizare al comisiei de specialitate a Consiliului Local,

în baza art. 36 alin. (2) lit. c) și alin.(5) lit. b) și a art.122 din Legea nr.215/2001 republicată, cu modificările și completările ulterioare,

în temeiul art. 45 alin. (2) din Legea administrației publice locale nr.215/2001, republicată în Monitorul Oficial al României, Partea I, nr.123 din 20 februarie 2007, cu modificările și completările ulterioare,

**HOTĂRĂȘTE:**


**Art. 1** (1) Se aprobă completarea inventarului bunurilor aparținând domeniului privat al municipiului Botoșani cu următoarele obiective :

Nr. crt.	Adresa obiectiv	Tip obiectiv, caracteristici
1	Aleea Dimitrie Brândză nr. 2 - baterie garaje – graj poz. 2	Teren Cc – 20,00 mp
2	Str. Viilor nr. 5 – baterie garaje – garaj poz. 6	Teren Cc – 19,70 mp
3	Str. Maxim Gorki nr. 6 – baterie garaje – garaj poz. 9	Teren Cc – 18,00 mp
4	Str. Piața Revoluției nr. 9	Teren Cc – 1776,00 mp

(2) Bunurile prevăzute la alin. (1) se identifică prin planșele anexe nr. 1 - 4 la prezenta hotărâre.

**Art. 2** Primarul municipiului Botoșani, prin serviciile aparatului de specialitate va duce la îndeplinire prevederile prezentei hotărâri.

Președinte de ședință  
Consilier, Ioan Brâncuș



Contrasemnează,  
Secretar, Ioan Apostu

Botoșani, 24 august 2016  
Nr. 170

AHEXIA Nr. 1

# Plan de amplasament și delimitare a imobilului

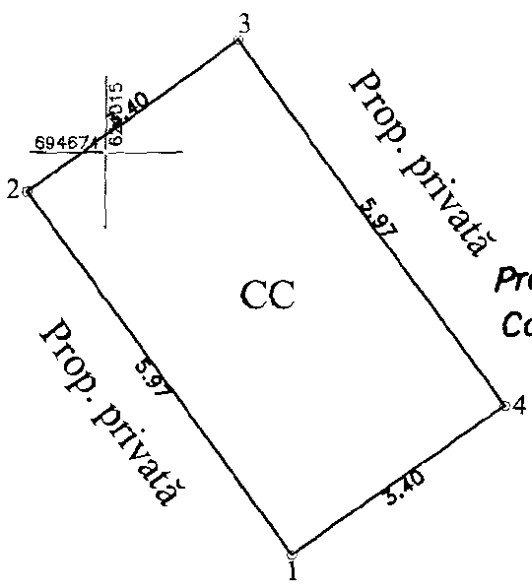
Scara 1 : 100

la HCL 170/


24.08.2016

Nr. cadastral	Suprafața măsurată	INTRAVILAN
	20 mp	Adresa imobilului
		Sr. Viilor, nr. 65bis, județul Botoșani

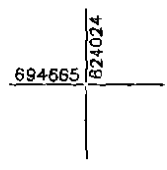
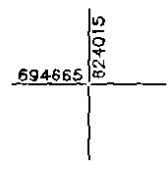
Cartea Funciară nr.	UAT	Botoșani
---------------------	-----	----------



Presedinte de sedinta,  
Consilier, **IOAN BRĂNZEI**



Cartea Funciară nr. 0538



A. Date referitoare la teren				
Nr. parcela	Categoria de folosință	Suprafața (mp)	Valoare de impozitare (lei)	Mențiuni
	CC	20		
<b>Total</b>		<b>20</b>		Suprafața din act este de 20,30 mp

B. Date referitoare la construcții			
Cod	Destinația	Suprafața construită la sol (mp)	Mențiuni
<b>Total</b>			

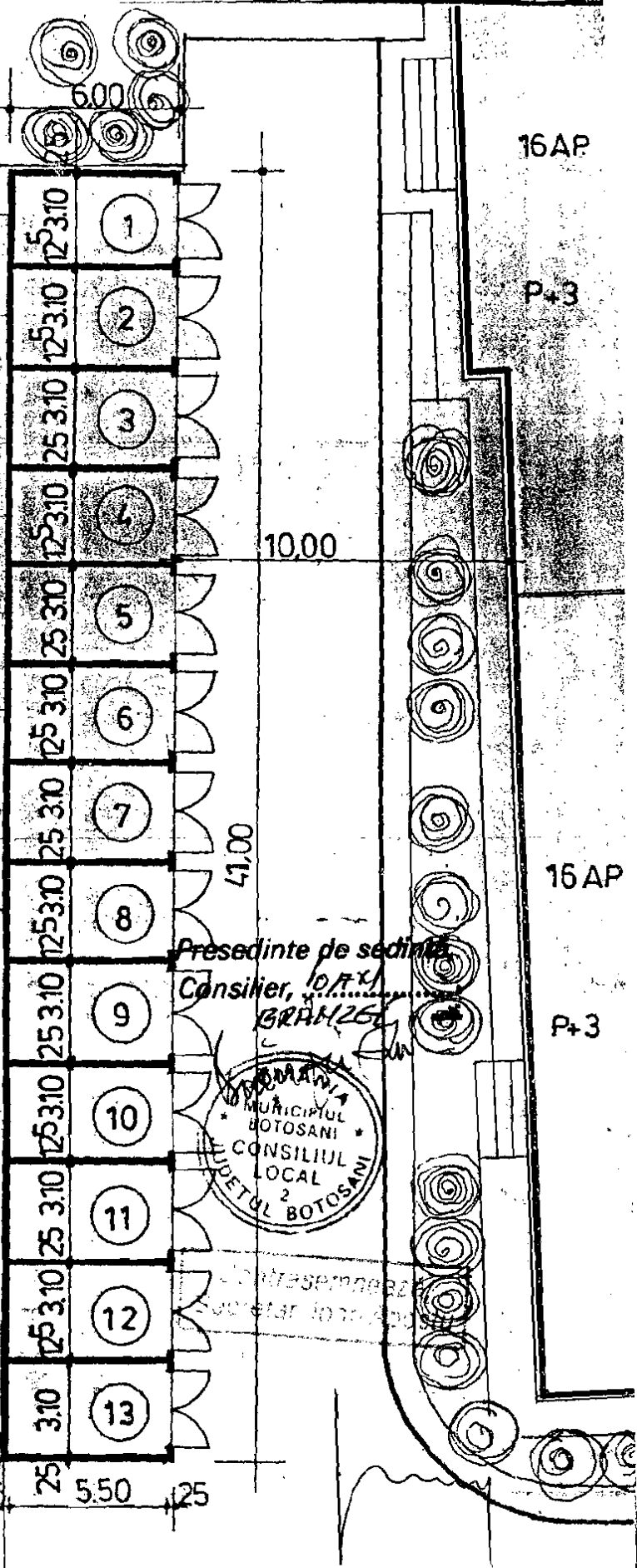
Suprafața totală măsurată a imobilului = 20 mp  
Suprafața din act = 20 mp

<p><b>Executanț</b> Ing. Roman Ioan</p> <p>Confirm executarea măsurărilor în teren, corectitudinea informațiilor documentației cadastrale și corespondența acesteia cu realitatea din teren.</p> <p>Data: 28.07.2016</p>	<p><b>Inspector</b></p> <p>Confirm introducerea imobilului în baza de date integrată și atribuirea numărului cadastral.</p> <p>Data:</p>
--	--

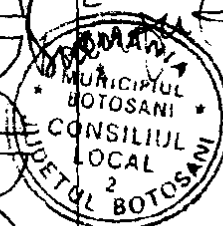
AHEXIA Nr. 2

la HCL 170/24.08.2016

- PARASCHIV NICOLAE. poz.1  
20,40 mp
- IACOB MARINEL. poz.2  
19,70 mp
- IVAN MIHAI. poz.3  
19,70 mp
- COZMA IOAN. poz.4  
19,70 mp
- SAMUSCHI GHEORGHE. poz.5  
19,70 mp
- HIRTOPEANU VIOREL. poz.6  
19,70 mp
- MURARIU FLORIN. poz.7  
19,70 mp
- NICOLAU GHEORGHE. poz.8  
19,70 mp
- LUPU NECULAI. poz.9  
19,70 mp
- ANITEI ARISTOTEL. poz.10  
19,70 mp
- BACIU ADRIAN. poz.11  
19,70 mp
- BALASEI TODIRITA. poz.12  
19,70 mp
- BINGHEAC CORNELIU. poz.13  
20,40 mp



Presedinte de sedinta  
Consilier, I.D.A.  
BRANZE



director. ing. R. ERAM  
sef proiect. arh. L. CIOBANU

S.C. NORD PROIECT S.A. BOTOSANI	proiect: GARAJE „Viilor 5” beneficiar: CONFORM TABELULUI	144 A 1992
------------------------------------	---	------------------

desenat	tehn. M. Constantinescu	scara. 1:200	PLAN DE SITUATIE
proiectat	arh. M. Tulbure		
verificat			



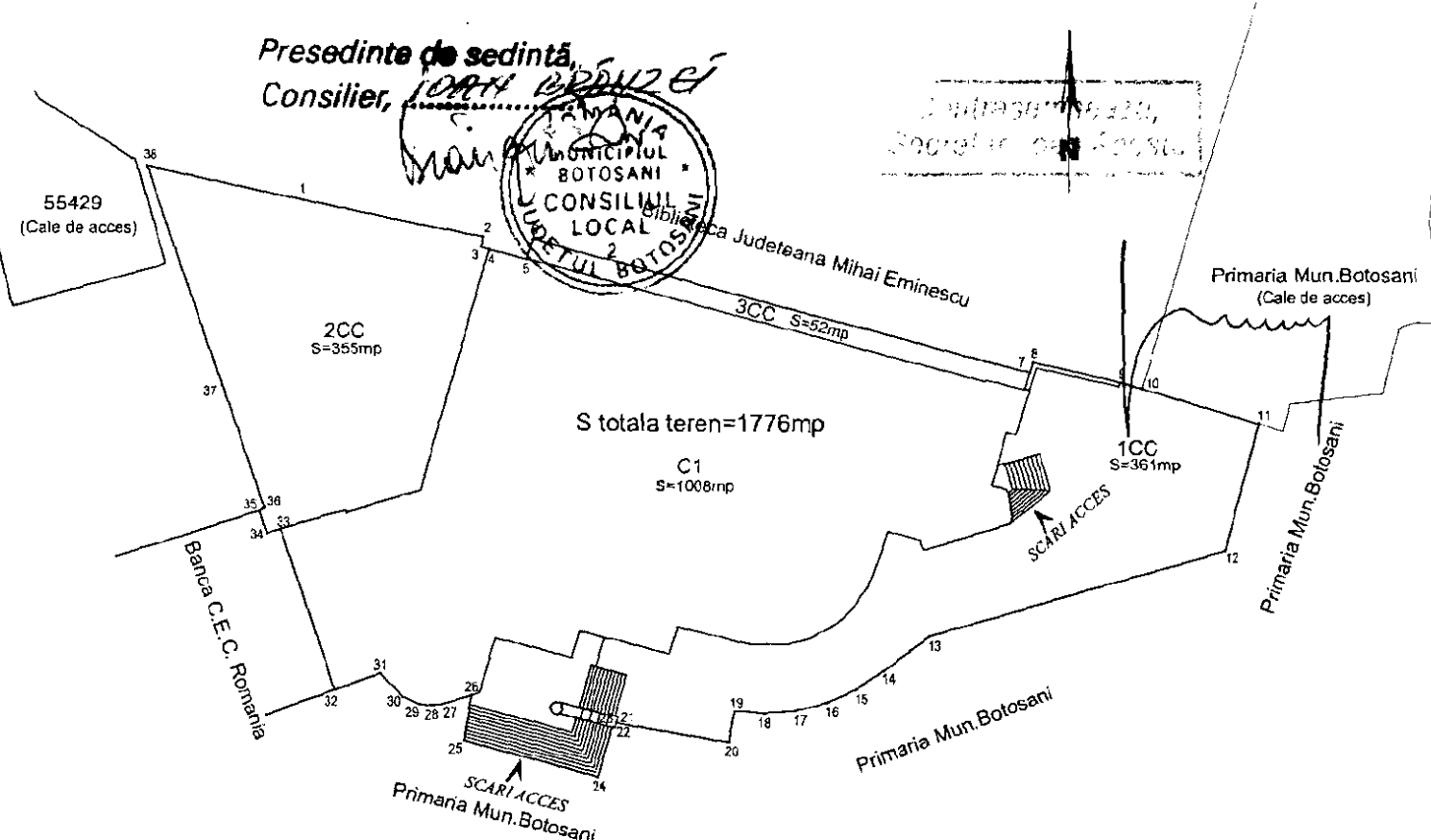
PLAN DE AMPLASAMENT SI DELIMITARE A IMOBILULUI

Scara 1.500

ANEXA Nr. 4  
la HCL 120/24.08.2016

Nr. Carte Funciara 52613	Suprafata masurata a imobilului (mp) 1776	Adresa imobilului Str. Piata Revolutiei nr.9, Mun. Botosani, jud. Botosani
Nr. Cadastral	1551	Unitatea Administrativ Teritoriala (UAT) BOTOSANI

Presedinte de sedinta,  
Consilier, *Ionel Brănzei*



A. Date referitoare la TEREN

Nr. Parcela	Categoria de folosinta	Suprafata (m.p.)	Mentiuni
1	CC	1776	Teren delimitat la Sud si Est prin gard metalic cu fundatie din beton si scari acces, la Vest prin cladire (CEC Romania), iar la Nord prin gard din beton si metalic.
Total		1776	

B. Date referitoare la CONSTRUCTII

Cod	Destinatia	Suprafata construita la sol (mp)	Mențiuni
C1	CAS	1008	Cladire administrativa (Banca Comerciala Romana) edificata in anul 1991 cu fundatie din beton, plansee din beton armat, compusa din subsol + parter + mezanin + 2 etaje si etaj tehnic. Suprafata construita la sol este 1008.00 mp.
Total		1008	

Suprafata totala masurata a imobilului = 1776 m.p.

Suprafata din act = 1776 m.p.

Executant,  
**SC GEOSILVA SRL**  
Confirm executarea masuratorilor la teren,  
corectitudinea intocmirii documentatiei cadastrale si  
corespondenta acesteia cu realitatea din teren

Semnatura si stampila *[Signature]*

Data: 16.08.2016

CERTIFICAT DE AUTORIZARE

Seria Ro-B-J Nr. 0783

**S.C. GEOSILVA S.R.L.**

CERTIFICAT DE AUTORIZARE

Seria RO-IS-E Nr. 0143

**LĂCĂTUȘU FLORENTIN**

CATEGORIA I