

ROMÂNIA
JUDEȚUL BOTOȘANI
MUNICIPIUL BOTOȘANI
CONSILIUL LOCAL

HOTĂRÂRE
privind completarea inventarului bunurilor aparținând domeniului privat
al municipiului Botoșani

CONSILIUL LOCAL AL MUNICIPIULUI BOTOȘANI

analizând propunerea domnului Primar Cătălin Mugurel Flutur privind completarea inventarului bunurilor aparținând domeniului privat al municipiului Botoșani,

văzând raportul de specialitate al Biroului Cadastru, precum și raportul de avizare al comisiei de specialitate a Consiliului Local,

în baza art. 36 alin. (2) lit. c) și alin.(5) lit. b) și a art.122 din Legea nr.215/2001 republicată, cu modificările și completările ulterioare,

în temeiul art. 45 alin. (2) din Legea administrației publice locale nr.215/2001, republicată în Monitorul Oficial al României, Partea I, nr.123 din 20 februarie 2007, cu modificările și completările ulterioare,

HOTĂRĂȘTE:

Art.1 (1) Se aprobă completarea inventarului bunurilor aparținând domeniului privat al municipiului Botoșani cu următoarele obiective :

Nr. Crt.	Adresa obiectiv	Tip obiectiv, caracteristici
1	Str. Fântinilor nr. 15	Teren Arabil – 562,00 mp
2	Str. Primăverii nr. 15 – baterie garaje, garaj	Teren CC – 20,50 mp

(2) Bunurile prevăzute la alin. (1) se identifică prin planșele anexe nr. 1 – 2 la prezenta hotărâre.

Art.2 Primarul municipiului Botoșani, prin serviciile aparatului de specialitate va duce la îndeplinire prevederile prezentei hotărâri.

PREȘEDINTE DE ȘEDINȚĂ,
Consilier, Călin George Bosovici

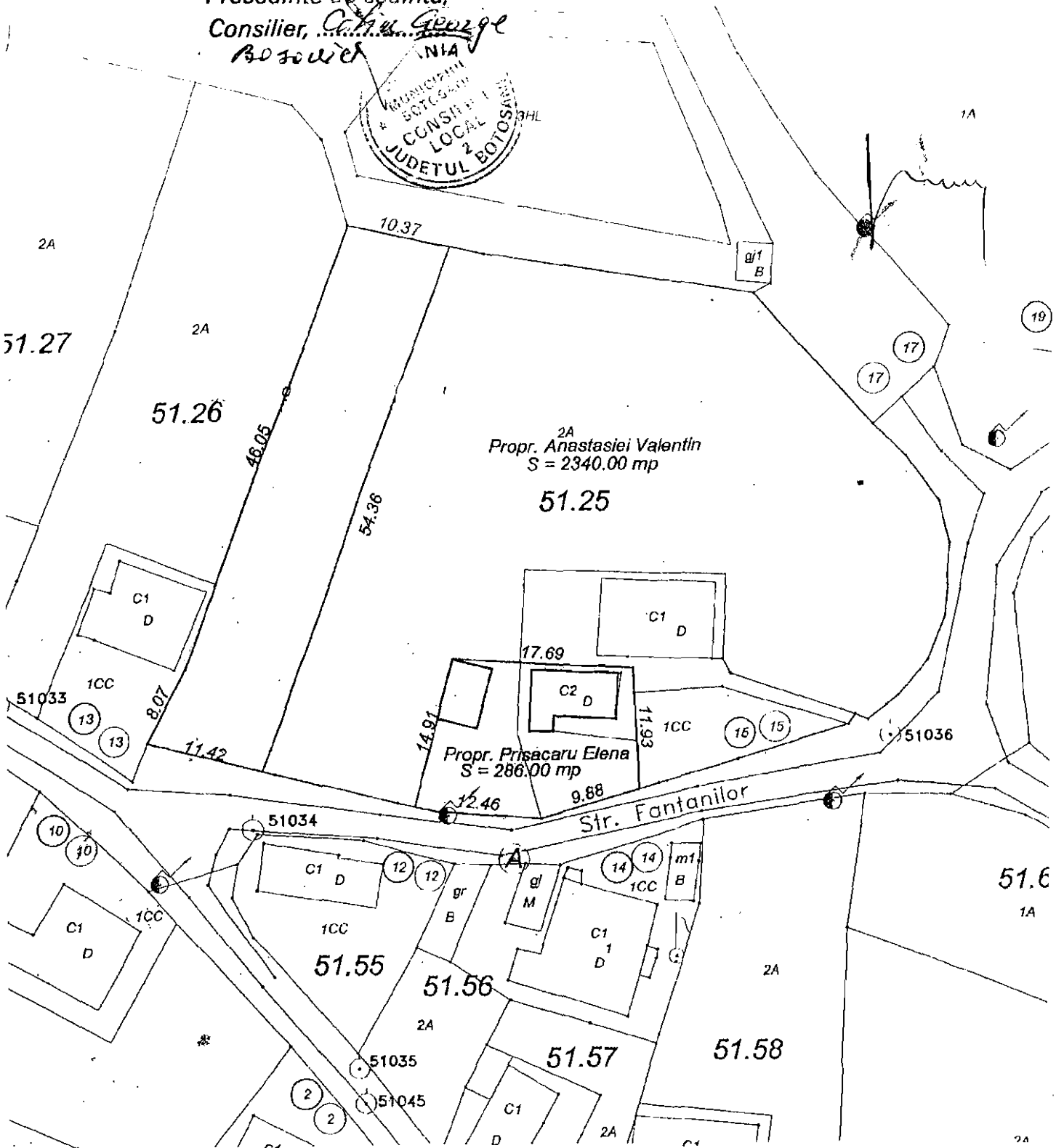



CONTRASEMNEAZĂ,
Secretar, Ioan Apostu

Botoșani, 22 noiembrie 2016
Nr. 275

ALEXA Nr. 4
la HCL 275/22.11.2016

Presedinte de sedinta,
Consilier, *George*
Boboc

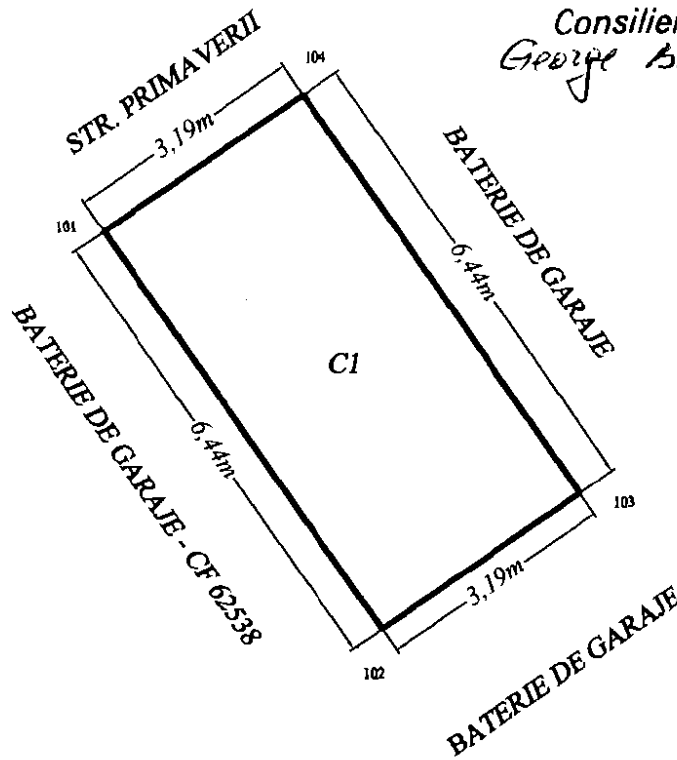


PLAN DE AMPLASAMENT ȘI DELIMITARE A IMOBILULUI


Scara 1:100

la HCL nr. 275/2016.

Nr. cadastral	Suprafață măsurată a imobilului	Adresa Imobilului
	20,50 mp	Mun. BOTOSANI, str. PRIMAVERII NR. 15
Nr. Cartea Funciară		Unitatea Administrativ Teritorială (UAT)
		BOTOSANI



Presedinte de sedinta:
Consilier, *Călin*
George BOȘOVICU



[Handwritten signature]

A. Date referitoare la teren			
Nr. Parcelă	Categorie de folosință	Suprafața (mp)	Mențiuni
	CC	20,50	TEREN CONCESIONAT CONSTRUIT
Total		20,50	
B. Date referitoare la construcții			
Cod	Destinația	Suprafața construită la sol (mp)	Mențiuni
C1	CA	20,50	BOXA GARAJ CONSTRUITA IN ANUL 1993
Total		20,50	
Suprafața totală măsurată a imobilului = 20,50 mp			
Suprafața din act = 20,50 mp			
Executant: S.C. CARTO NORD EST S.R.L. Confirma executarea măsurătorilor la teren, corectitudinea înocinrii documentației cadastrale și corespondența acestora cu realitatea din teren. Semnătura și stampila Data: 17.11.2016		Inspector, Confirm introducerea imobilului în baza de date intergată și atribuirea numărului cadastral Semnătura și parafa Data	

