

ROMÂNIA
JUDEȚUL BOTOȘANI
MUNICIPIUL BOTOȘANI
CONSILIUL LOCAL

HOTĂRÂRE
privind completarea inventarului bunurilor aparținând domeniului privat
al municipiului Botoșani

CONSILIUL LOCAL AL MUNICIPIULUI BOTOȘANI,

analizând propunerea domnului Primar Ovidiu Iulian Portariuc privind completarea inventarului bunurilor aparținând domeniului privat al municipiului Botoșani,

văzând raportul de specialitate al Biroului Cadastru, precum și raportul de avizare al comisiei de specialitate a Consiliului Local,

în baza art. 36 alin. (2) lit. c) și alin.(5) lit. b) și a art.122 din Legea nr.215/2001 republicată, cu modificările și completările ulterioare,

în temeiul art. 45 alin. (2) din Legea administrației publice locale nr.215/2001, republicată în Monitorul Oficial al României, Partea I, nr.123 din 20 februarie 2007, cu modificările și completările ulterioare,

HOTĂRĂȘTE:

Art.1 (1) Se aprobă completarea inventarului bunurilor aparținând domeniului privat al municipiului Botoșani cu următoarele obiective :

Nr. Crt.	Adresa obiectiv	Tip obiectiv, caracteristici
1	Str. Cuza Vodă nr. 2, sc. A	Teren Cc – 55,40 mp
2	Str. Armeană nr. 60	Teren Cc – 95,00 mp
3	Calea Națională – zona Big	Teren Cc – 180,00 mp
4	Str. Luceafărul fn - garaj	Teren Cc – 22,00 mp

(2) Bunurile prevăzute la alin. (1) se identifică prin planșele anexe nr. 1 - 4 la prezenta hotărâre.

Art.2 Se anulează parțial poziția nr. 5 din H.C.L. 160/26.05.2011(anexa1), întrucât domeniului privat al municipiului Botoșani a fost diminuat cu suprafața de 222 mp, teren ce a trecut la dispoziția Comisiei Municipale de Fond Funciar Botoșani.

Art.3 Se inventariază în domeniul privat al municipiului Botoșani terenul în suprafață de 18267 mp (din măsurători 19687 mp), situat între străzile Pacea și Sucevei, pe care este amplasat un poligon și o popicărie, având destinația de „CARTODROM”, ce se află în folosința ACR filiala Botoșani, conform Sentinței Civile nr. 1967/25.03.1996 a Judecătoriei Botoșani.

Art.4 Primarul municipiului Botoșani, prin serviciile aparatului de specialitate va duce la îndeplinire prevederile prezentei hotărâri.

PREȘEDINTE DE ȘEDINȚĂ,
CONSILIER, *Elena Lazarec*

CONTRASEMNEAZĂ,
SECRETAR, Ioan Apostu

Botoșani, 25 ianuarie 2016

Nr. 7



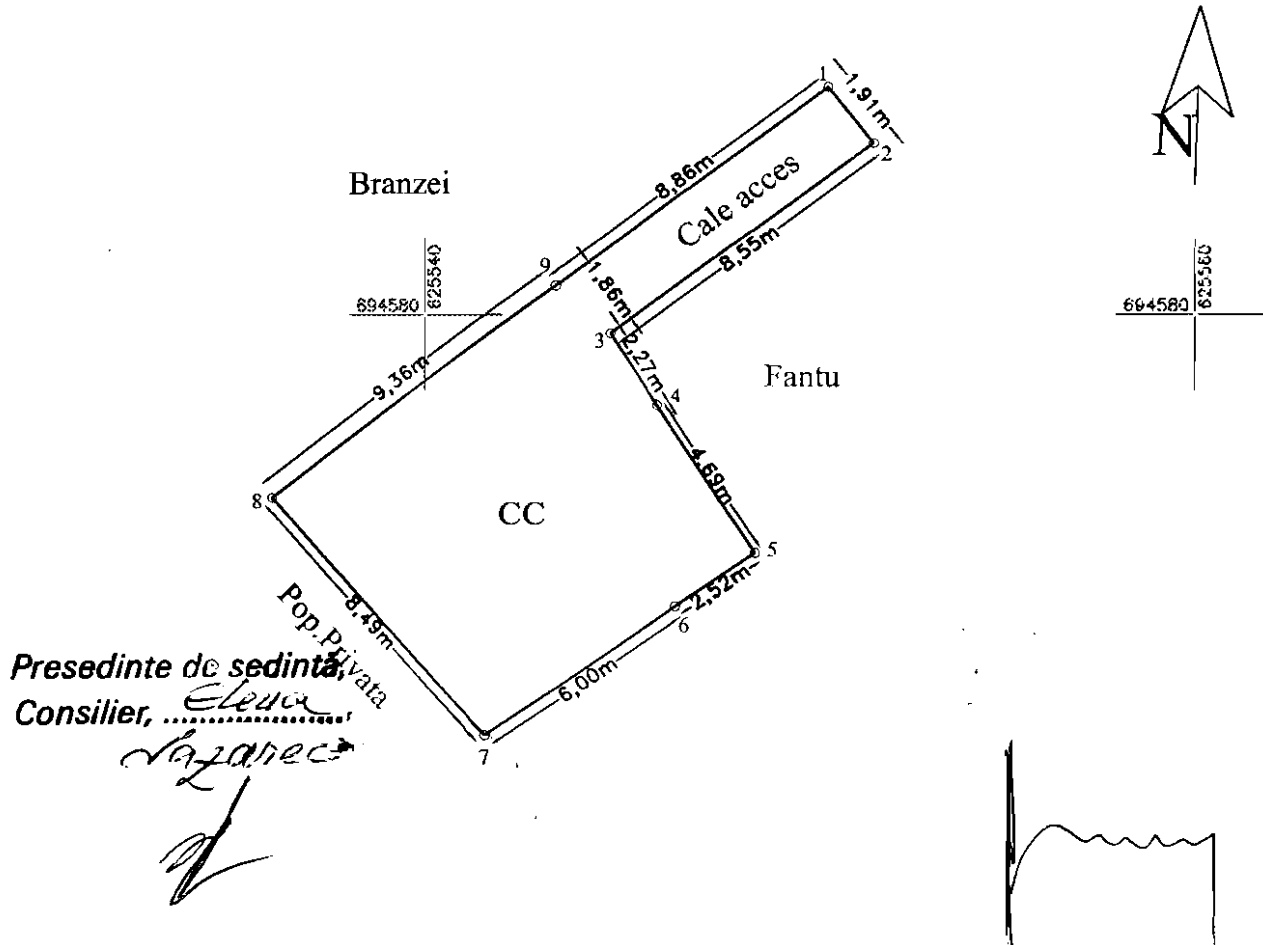
Plan de amplasament și delimitare a imobilului

Scara 1 : 200

la HCL nr. 7/25.01.2016

INTRAVILAN	
Nr. cadastral	Suprafața măsurată
	95 mp
Adresa imobilului	
Intravilan Mun Botosani, Str. Armeana, Nr.60, Jud Botosani	

Cartea Funciară nr.	UAT	Botosani
---------------------	-----	----------



Presedinte de sedinta,
Consilier, ...

Elena Lazarec

[Signature]

[Signature]

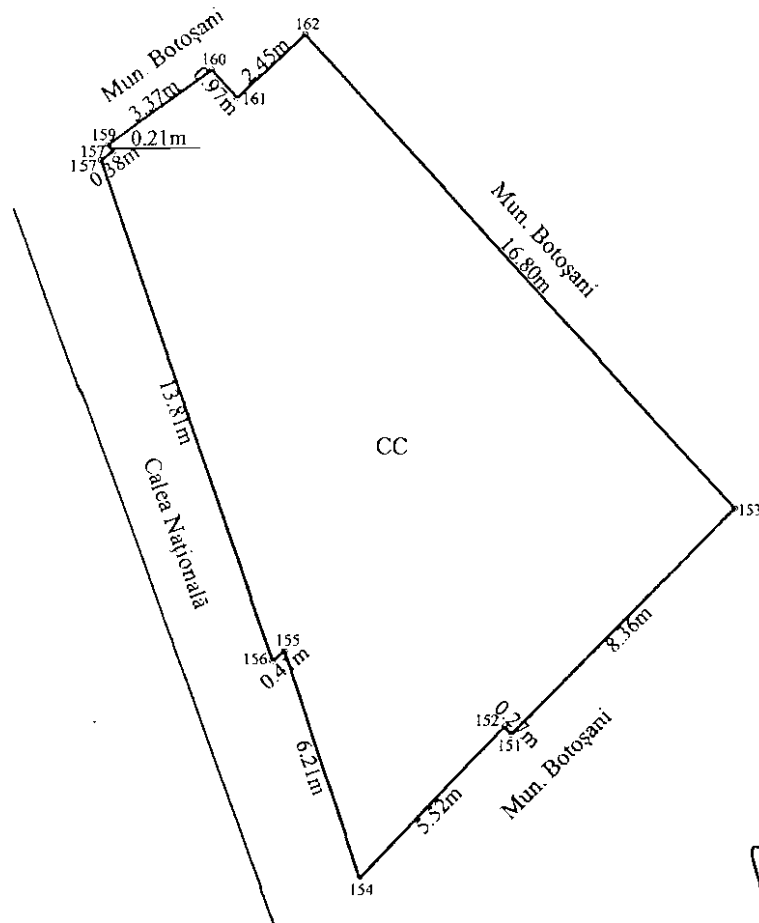
A. Date referitoare la teren				
Nr. parcela	Categoria de folosinta	Suprafata (mp)	Valoare de impozitare (lei)	Mentiiuni
	CC	95		Teren imprejmuit
Total		95		
B. Date referitoare la constructii				
Cod	Destinatia	Suprafata construita la sol (mp)		Mentiiuni
Total				
Suprafata totala masurata a imobilului = 95 mp				
Suprafata din act = 95 mp				
Executant CERTEȘIU DE AUTORIZARE SOLARIE Nr. 0534 ROMANIA Data: 20.01.2016			Inspector	
Confirm corectitudinea măsurătorilor la teren, corectitudinea și corespondența acestora cu terenul.			Confirm introducerea imobilului în baza de date integrată și atribuirea numărului cadastral.	
			Data:	

Plan de amplasament și delimitare a imobilului

Scara 1 : 200

Nr cadastral	Suprafața măsurată a imobilului (mp) S = 180 mp	Adresa imobilului Mun. Botoșani, Calea Națională - zona BIG, stația de tramvai nr.3.
--------------	--	---

Nr Cartea Funciară	Unitatea Administrativ Teritorială (UAT) Botoșani
--------------------	--



Presedinte de sedință,
Consilier, *Elena Stațușec*

A. Date referitoare la teren

Nr. parcelă	Categorie de folosință	Suprafața (mp)	Mențiuni
-	CC	180	Teren intravilan
Total		180	

B. Date referitoare la construcții

Cod	Destinația	Suprafața construită la sol (mp)	Mențiuni
-	-	-	
Total		-	

Suprafața totală măsurată a imobilului = 180 mp

Suprafața din act = 180 mp

<p>Executant , Ing. Scutar Ionuț</p> <p>Confirm executarea măsurătorilor la teren, corectitudinea întocmirii documentației cadastrale și corespondența acesteia cu realitatea din teren.</p> <p>Semnătura și ștampila</p> <p>Data: 15/12/2015</p>	<p>Inspector</p> <p>Confirm introducerea imobilului în baza de date integrată și atribuirea numărului cadastral</p> <p>Semnătura și parafa</p> <p>Data</p> <p>Ștampila BCPI</p>
---	--

ANEXA Nr. 3
la HCL nr. 7/
25.01.2016

ANEXA Nr. 4

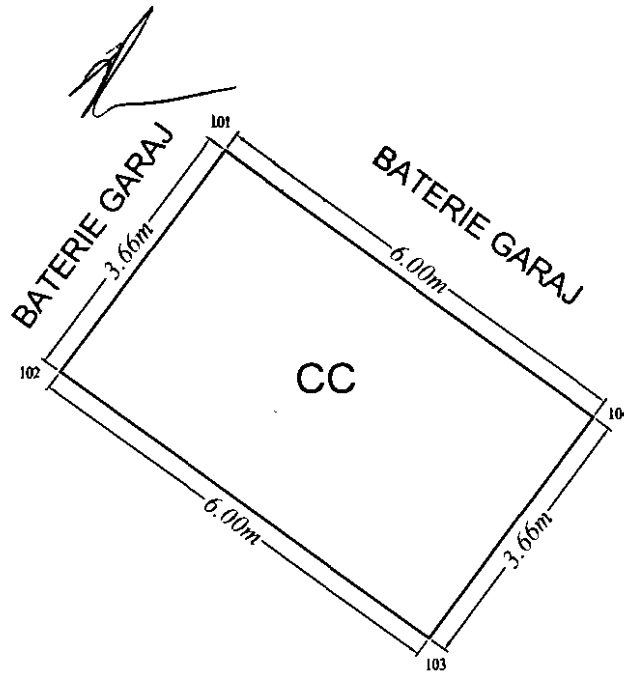
PLAN DE AMPLASAMENT ȘI DELIMITARE A IMOBILULUI

Scara 1: 100

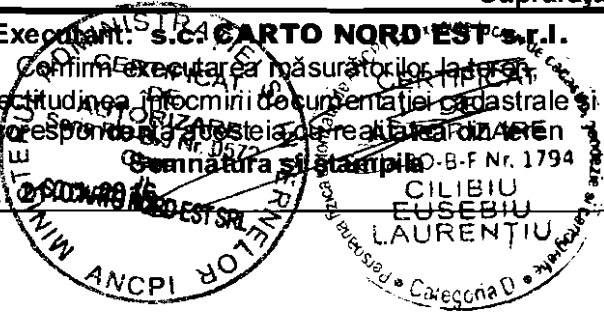
la HCL nr. 7/25.01.2016

Nr. cadastral	Suprafață măsurată a imobilului	Adresa Imobilului
	22	MUN. BOTOSANI, STR. LUCEAFARUL-ZONA ELTRANS
Nr. Cartea Funciară		Unitatea Administrativ Teritorială (UAT)
		BOTOSANI

Presedinte de sedinta,
Consilier, *Cleopă Lazare*



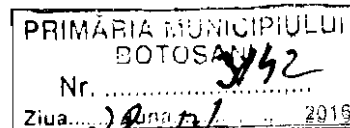
A. Date referitoare la teren			
Nr. Parcelă	Categorie de folosință	Suprafața (mp)	Mențiuni
	CC	22	LOTUL 1
Total		22	TEREN INTRAVILAN CONSTRUIT.
B. Date referitoare la constructii			
Cod	Destinația	Suprafața construită la sol (mp)	Mențiuni
C1	CL	22	BOXA GARAJ DIN ZIDARIE DE CARAMIDA, ACOPERIS TIP SARPANTA
Total		22	
Suprafața totală măsurată a imobilului = 22 mp Suprafața din act = 22 mp			
Executant: S.C. CARTO NORD EST S.R.L. Confirma executarea măsurătorilor la teren, corectitudinea întocmirii documentației cadastrale și respectarea tuturor condițiilor de realizare a terenului. Data: 06.01.2016 Semnătura și stampila		Inspector, Confirma introducerea imobilului în baza de date intergrată și atribuirea numărului cadastral Semnătura și parafa Data:	



ROMÂNIA



MINISTERUL AFACERILOR INTERNE
INSTITUȚIA PREFECTULUI - JUDEȚUL BOTOȘANI



Nr. 1096
Data 28.01.2016
Ex. nr. 2

CĂTRE,
PRIMĂRIA BOTOȘANI

Ca urmare a cererii dvs. nr. 3058 din 27.01.2016 vă comunicăm faptul că Serviciul Juridic din cadrul Instituției Prefectului - județul Botoșani a **procedat la verificarea legalității Hotărârii nr. 7** privind completarea inventarului bunurilor aparținând domeniului privat al municipiului Botoșani, **adoptată de Consiliul local Botoșani în ședința ordinară din data de 25 ianuarie 2016, constatând că aceasta îndeplinește condițiile de formă și de fond.**

Astfel, motivația de fapt reflectă necesitatea adoptării, iar motivația de drept este cea prevăzută de actele normative nominalizate în preambulul hotărârii.

Partea dispozitivă identifică corect obiectivele, termenele și răspunderile personale.

În acest context **am avizat favorabil, din punct de vedere al respectării legalității Hotărârea nr. 7 din 25.01.2016 adoptată de Consiliul local Botoșani.**

PREFECT,
COSTICĂ MACALEȚI



RED. V.D./2 ex.

Botoșani, Piața Revoluției nr. 1-3, C.P. 710236, Telefon: 0231-512212, Fax: 0231-512116,
E-mail: email@prefectura.botosani.ro; petitie@prefectura.botosani.ro