

ROMÂNIA
JUDEȚUL BOTOȘANI
MUNICIPIUL BOTOȘANI
CONSILIUL LOCAL

HOTĂRÂRE
privind completarea inventarului bunurilor aparținând domeniului privat
al municipiului Botoșani

CONSILIUL LOCAL AL MUNICIPIULUI BOTOȘANI

analizând propunerea domnului Primar Cătălin Mugurel Flutur privind completarea inventarului bunurilor aparținând domeniului privat al municipiului Botoșani,
văzând raportul de specialitate al Biroului Cadastru, precum și raportul de avizare al comisiei de specialitate a Consiliului Local,
în baza art. 36 alin. (2) lit. c) și alin.(5) lit. b) și a art.122 din Legea nr.215/2001 republicată, cu modificările și completările ulterioare,
în temeiul art. 45 alin. (2) din Legea administrației publice locale nr.215/2001, republicată în Monitorul Oficial al României, Partea I, nr.123 din 20 februarie 2007, cu modificările și completările ulterioare,

HOTĂRĂȘTE:

Art.1 (1) Se aprobă completarea inventarului bunurilor aparținând domeniului privat al municipiului Botoșani cu următoarele obiective :

Nr. Crt.	Adresa obiectiv	Tip obiectiv, caracteristici
1	Str. Primăverii nr. 31 – baterie garaje, garaj poz. 8	Teren Cc – 22,00 mp
2	Str. Ion Creangă nr. 63	Teren Cc – 298,00 mp
3	Calea Națională nr. 65, sc. B	Teren Cc – 57,61 mp


(2) Bunurile prevăzute la alin. (1) se identifică prin planșele anexe nr. 1 – 3 la prezenta hotărâre.

Art. 2 Primarul municipiului Botoșani, prin serviciile aparatului de specialitate va duce la îndeplinire prevederile prezentei hotărâri.

PREȘEDINTE DE ȘEDINȚĂ,
Consilier, Amos Andrei



CONTRASEMNEAZĂ,
Secretar, Ioan Apostu



Botoșani, 31 ianuarie 2017
Nr. 16

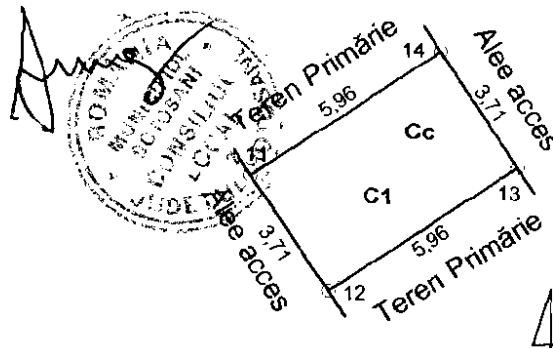
ANEXA Nr. 1

la ACL nr. 16/31.01.2017

Plan de amplasament și delimitare a imobilului
Scara 1:200

Nr. cadastral	Suprafața măsurată a imobilului (mp)	Adresa imobilului
	22	Intravilan Municipiul Botoșani, str. Primăverii nr.31 (fostă Aleea Școlii nr.1 - B-dul Primăverii nr.30-32), județul Botoșani
Nr. Cartea Funciară	Unitatea Administrativ Teritorială (UAT)	
	BOTOȘANI	

Președinte de sedință,
Consilier, *Audrel Amos*



A. Date referitoare la teren			
Nr. parcelă	Categorie de folosință	Suprafața (mp)	Mențiuni
	Cc	22	Împrejmuit
Total		22	
B. Date referitoare la construcții			
Cod	Destinația	Suprafața construită la sol (mp)	Mențiuni
CI	CA	22	Garaj poz.8, construit din cărămidă, acoperit cu tablă - proprietar VIERIU MIRCEA
Total		22	-
Suprafața totală măsurată a imobilului = 22 mp Suprafața din act = 22 mp			
<p>Executant , CLAPON MIHAI - SANDU</p> <p>Confirm executarea măsurătorilor la teren, corectitudinea întocmirii documentației cadastrale și corespondența acesteia cu realitatea din teren</p> <p>Semnătura și ștampila</p> <p>Data 04.01.2017</p>		<p>Inspector</p> <p>Confirm introducerea imobilului în baza de date integrată și atribuirea numărului cadastral</p> <p>Semnătura și parafa</p> <p>Data.....</p> <p>Ștampila BCPI</p>	

AMEXA Nr. 2
la HCL nr. 16 / 31.01.2017

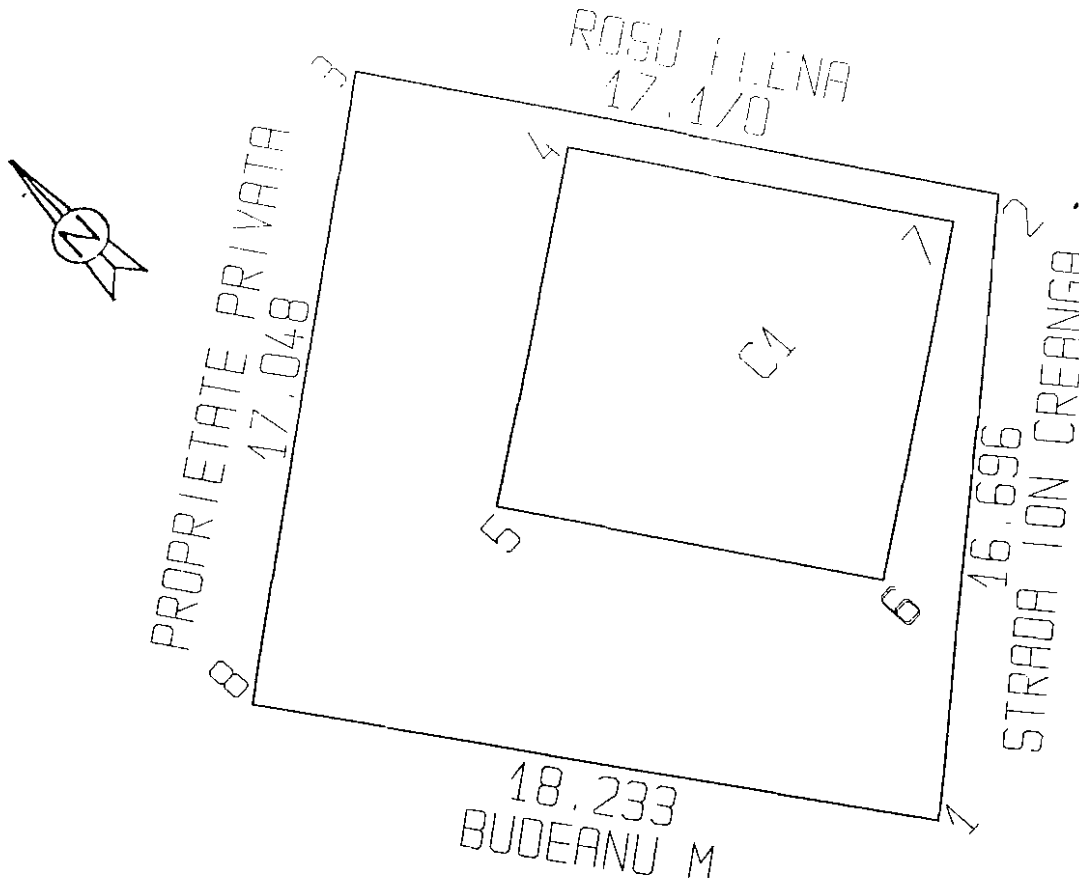
298

Strada Ion Creanga nr. 63

Nr. Cartea funciunara

Comuna Administrativ Teritoriala (U.M)

Botosani



Presedinte de sedinta:
Consilier, *Anchea*




A. Date referitoare la teren			
Nr. parcelă	Categorie de folosință	Suprafața (mp)	Mențiuni
	CC	298	

Total	298		
-------	-----	--	--

B. Date referitoare la construcții			
Cod	Destinația	Suprafața construită la sol (mp)	Mențiuni
C1	CL	100	Casa construita in anul 2007, din BCA acoperita cu tabla, compunsa din trei camere o bucatarie si un hol. Constructia nu detine certificat de performanta energetica.
Total			

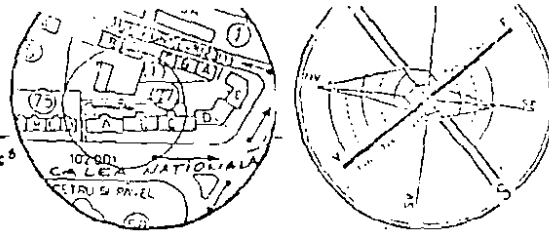
Suprafata totala masurata a imobilului = 298 mp
Suprafata din act = 300 mp

Executant Ciobanu Pavel
AUT. DE REGISTRARE
Seria RC/337/NC/011
Confirm executarea masuratorilor la teren, corectitudinea intocmirii documentatiei cadastrale si corespundenta acestora cu realitatea din teren
Semnatura si stampila
Data: 08.10.2016



Inspector
Confirm introducerea imobilului in baza de date integrata si atribuirea numarului cadastral
Semnatura si parafa
Data
Stampila BCPI

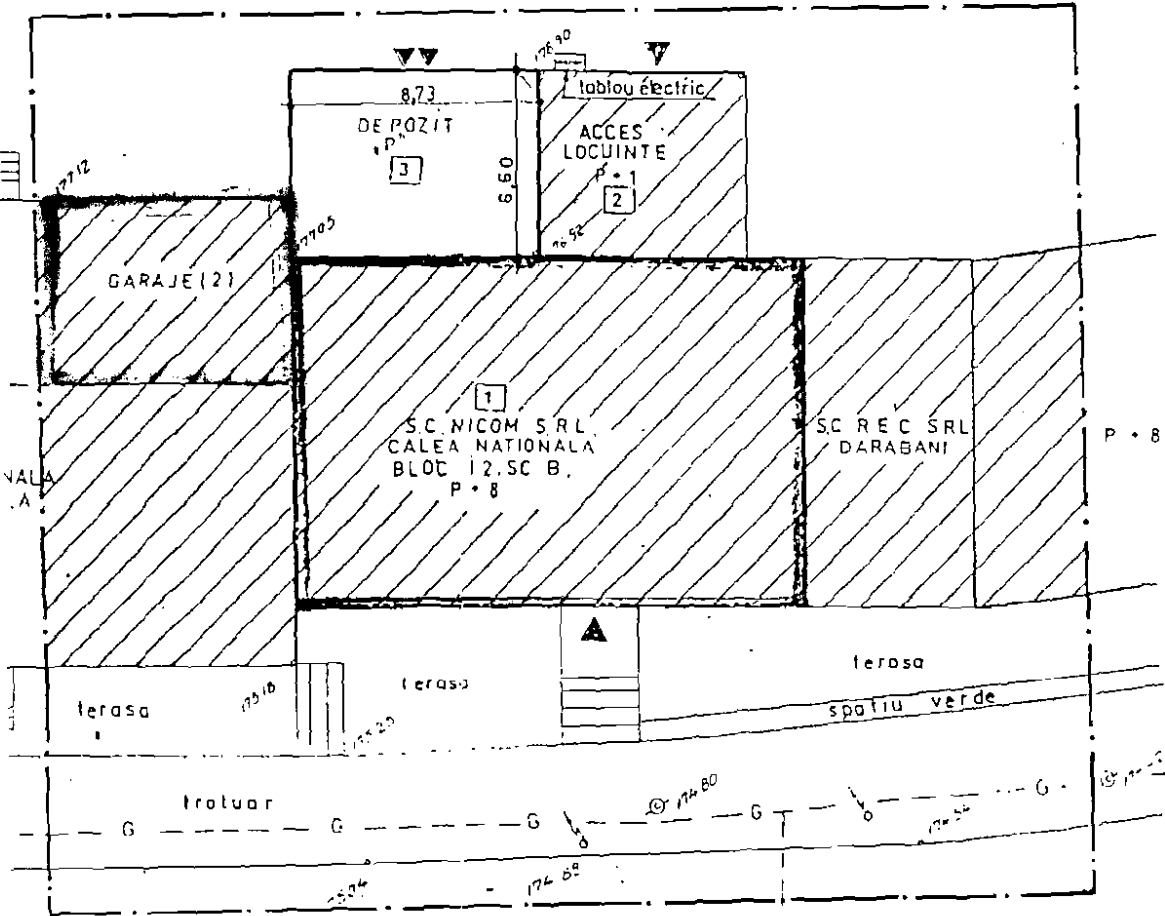
TEREN DE JOACA



PUU DE DETALIE


MUNICIPIUL BOTOȘANI

Calea Națională, nr. 47, bl. 12, parter 2. REGLEMENTĂRI URBANISTICE



- LIMITE
 - Limita zonei studiate
 - - - Limita parcelă proprietate S.C. „NICOM” S.R.L.
- 1 2 3 Număr de ordine a parcelelor
 - 1 S.C. „NICOM” S.R.L.
 - 2 Exclusiv locuințe
 - 3 Teren destinat concesiunii
- DOMENIU PUBLIC
 - Circulație carosabilă
 - Circulație pietonală
 - Spații verzi
- DOMENIU PRIVAT, PROPRIETATE PRIVATĂ
 - Clădiri existente menținute P + 4, P + 8
 - Construcții provizorii menținute pe durata valabilității Autorității de Construcții
- FUNCȚIUNI - EXISTENT MENȚINUT PROPUȘ
 - Locuințe colective cu spațiu cu altă destinație part. (comert) P + 4
 - Garaje
 - Platformă betonată
 - Teren de joacă pentru copii
 - Extindere spațiu comercial cu spațiu de depozitare și amenajări interioare - propunere
- OBLIGATIVITĂȚI
 - 2,70 Distanțe minime sau maxime obligatorii pentru limite aliniamente, amplasamente
 - 8,73 Dimensiuni obligatorii
 - ▲ Accese existente menținute
 - ▲▲ Acces propus
 - ▬ Circulație carosabilă de incintă
 - ▬ Platformă betonată

Presedinte de sedință,
Consilier, ...
Anul 2005



Ia HCL nr. 16/31.01.2012
 ANEXA Nr. 3

CALEA NAȚIONALĂ

BILANȚ TERITORIAL
Teren studiat = 1100,00 mp
Suprafața parcelă = 57,51 mp

Nr. crt.	Construcție, utilizare	Existent		Propus	
		Sc mp	Scd mp	Sc mp	Scd mp
1	Teren liber reconstituit	57,51			
2	Extindere spațiu comercial cu spațiu de depozitare și amenajări interioare			57,51	57,51
	Total	57,51		57,51	57,51

CUT. = 0,252 POT = 2,2

Director ing. Vasile Juravie

S.C. GEOSIST PROIECT S.R.L. BOTOȘANI J 07 - 48 - 1998		BENEFICIAR PRIMĂRIA MUNICIPIULUI BOTOȘANI PROIECT PLAN URBANISTIC DE DETALIE Calea Națională, nr. 47, bl. 12, parter, Botoșani	
Desenat	dos Angela Ciobanu	sc 1:200	REGLEMENTĂRI URBANISTICE
Proiectat	pr. Vianca Meru		
Verificat	arh. Tudor Manolescu	2003	