

ROMÂNIA
JUDEȚUL BOTOȘANI
MUNICIPIUL BOTOȘANI
CONSILIUL LOCAL

HOTĂRÂRE
privind completarea inventarului bunurilor aparținând domeniului privat
al municipiului Botoșani

CONSILIUL LOCAL AL MUNICIPIULUI BOTOȘANI

analizând propunerea domnului Primar Cătălin Mugurel Flutur privind completarea inventarului bunurilor aparținând domeniului privat al municipiului Botoșani,
văzând raportul de specialitate al Biroului Cadastru, precum și raportul de avizare al comisiei de specialitate a Consiliului Local,

în baza art. 36 alin. (2) lit. c) și alin.(5) lit. b) și a art.122 din Legea nr.215/2001 republicată, cu modificările și completările ulterioare,

în temeiul art. 45 alin. (2) din Legea administrației publice locale nr.215/2001, republicată în Monitorul Oficial al României, Partea I, nr.123 din 20 februarie 2007, cu modificările și completările ulterioare,

HOTĂRĂȘTE:

Art. 1 (1) Se aprobă completarea inventarului bunurilor aparținând domeniului privat al municipiului Botoșani cu următoarele obiective :

Nr. Crt.	Adresa obiectiv	Tip obiectiv, caracteristici
1	Str. Independenței nr. 5	Teren Cc – 24,00 mp
2	Aleea Grivița nr. 30 – baterie garaje, garaj poz. 9	Teren Cc – 23,45 mp

(2) Bunurile prevăzute la alin. (1) se identifică prin planșele anexe nr. 1 – 2 la prezenta hotărâre.

Art. 2 Primarul municipiului Botoșani, prin serviciile aparatului de specialitate va duce la îndeplinire prevederile prezentei hotărâri.

PREȘEDINTE DE SEDINȚĂ
Consilier, Andrei Amos



CONTRASEMNEAZĂ,
Secretar, Ioan Apostu

Botoșani, 28 februarie 2017
Nr. 38

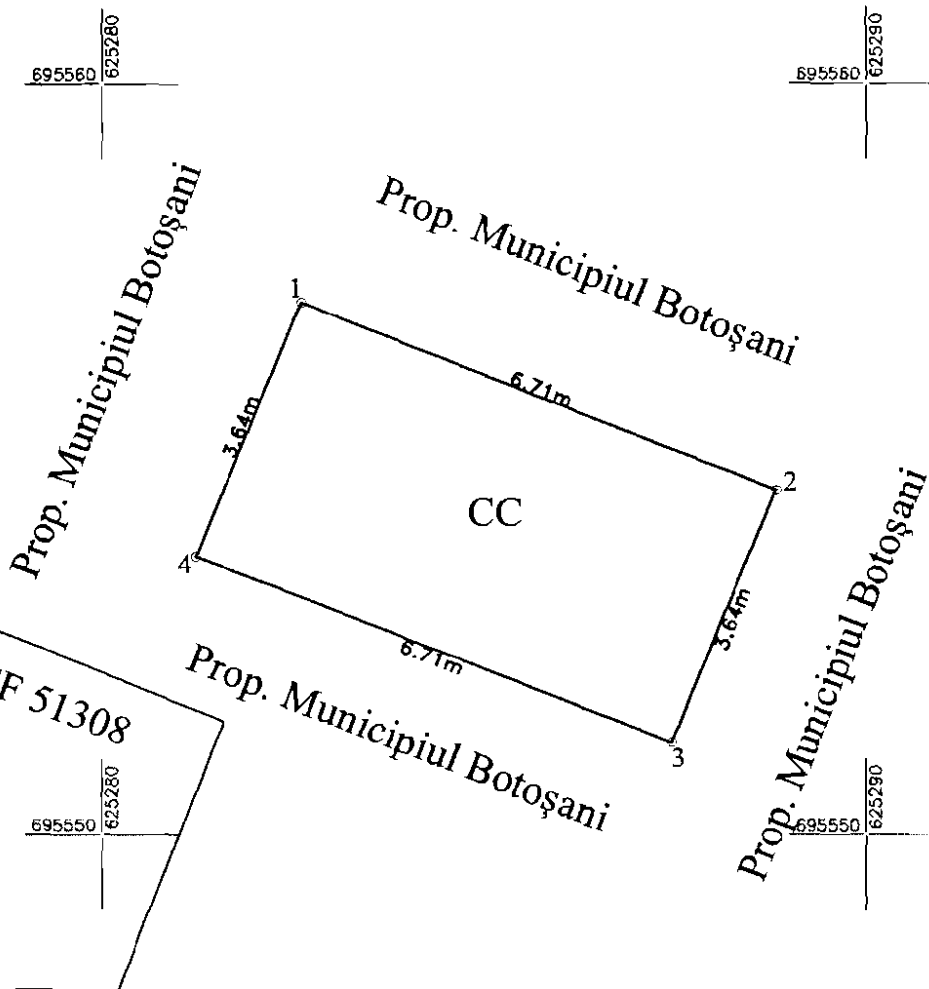
Plan de amplasament și delimitare a imobilului

Scara 1 : 100

ALEXA Nr. 1

Nr. cadastral	Suprafața măsurată	INTRAVILAN
		Adresa imobilului
	24 mp	Str. Independenței, nr. 5, județul Botoșani
Cartea Funciară nr.		UAT Botoșani

19 HCL nr. 38 / 28.02.2017



Presedinte de sedinta,
Consilier, ... Alex ...



Andrei

[Handwritten signature]

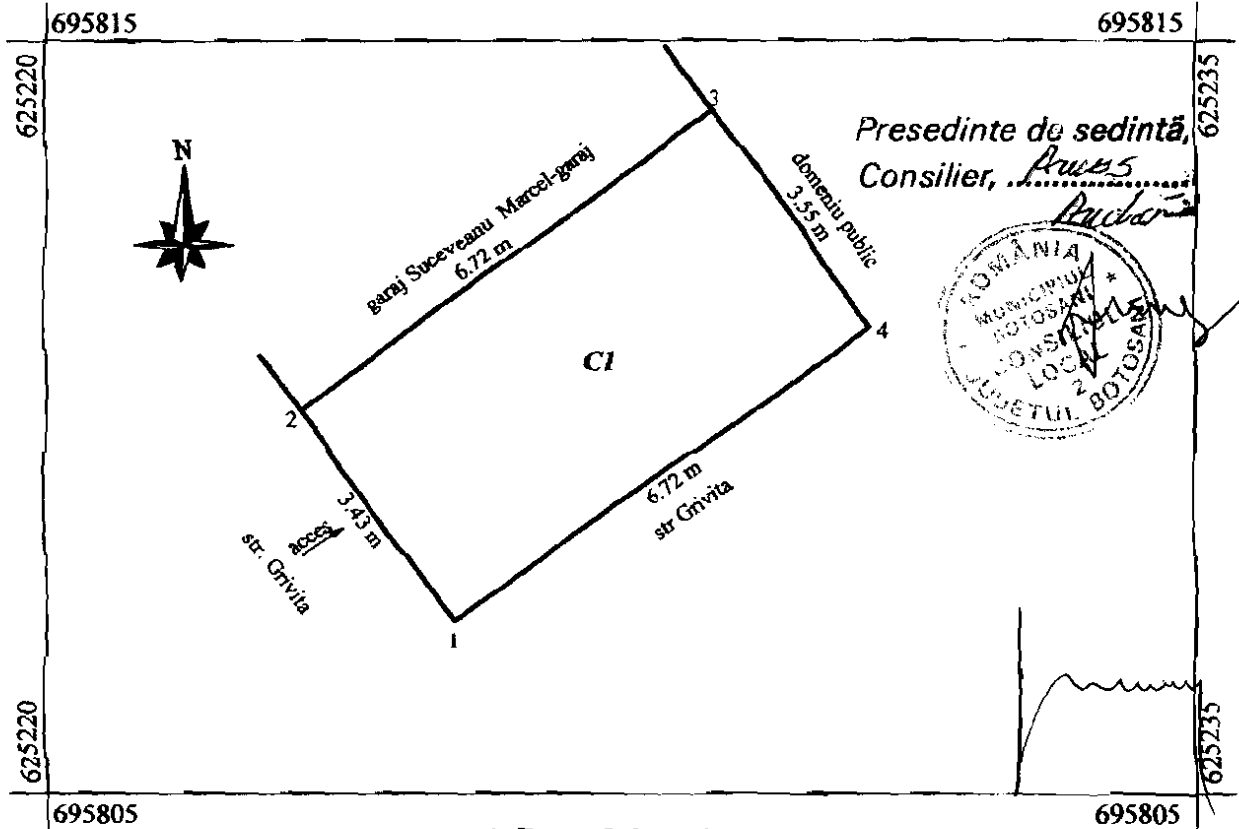
A. Date referitoare la teren				
Nr. parcela	Categoria de folosință	Suprafața (mp)	Valoare de impozitare (lei)	Mențiuni
	CC	24		Teren intravilan
Total		24		
B. Date referitoare la construcții				
Cod	Destinația	Suprafața construită la sol (mp)		Mențiuni
Total				
Suprafața totală măsurată a imobilului = 24 mp Suprafața din act = 24 mp				
Executant: Ing. Popescu Maria Alexandra			Inspector	
Confirm executarea măsurătorilor la teren, corectitudinea întocmirii documentației cadastrale și corespondența acestora cu realitatea din teren.			Confirm introducerea imobilului in baza de date integrată și atribuirea numărului cadastral.	
Data: 07.02.2017			Data:	

ANEXA Nr. 2
la HCL nr. 38/
28.02.2017

PLAN DE AMPLASAMENT SI DELIMITARE A IMOBILULUI

scara 1 : 100

Nr.cadastral	Suprafata masurata	Adresa imobilului	
	23.45 m.p.	mun. Botosani, str. Grivita, nr.30, alveola "Z"	
Carte Funciara nr.		UAT	BOTOSANI



A. Date referitoare la teren


Nr.parcela	Categoria de folosinta	suprafata (m.p.)	Mentiuni
	Cc	23.45	terenul nu este imprejmuit, este construit-garaj
Total		23.45	

B. Date referitoare la constructii

Cod constructie	Destinatia	Suprafata construita fa sol (m.p.)	Mentiuni
CI	CA	23.45	Scd = 23.45 m.p., Su = 18.08 m.p., Constr.in anul 1994; Fundatie beton, din BCA, acoperit cu tabla.
Total		23.45	

Suprafata totala masurata a imobilului = 23.45 m.p.
Suprafata din act = 23.45 m.p.

executant: Sorin GRIGORAS
Confirm executarea masuratorilor la teren, corectitudinea intocmirii documentatiei cadastrale si corespondenta acesteia cu realitatea din teren



14.02.2017

Inspector
Confirm introducerea imobilului in baza de date integrata si atribuirea numarului cadastral