

**ROMÂNIA**  
**JUDEȚUL BOTOȘANI**  
**MUNICIPIUL BOTOȘANI**  
**CONSILIUL LOCAL**

---

**HOTĂRÂRE**  
**privind completarea inventarului bunurilor aparținând domeniului privat**  
**al municipiului Botoșani**

**CONSILIUL LOCAL AL MUNICIPIULUI BOTOȘANI**

analizând propunerea domnului Primar Cătălin Mugurel Flutur privind completarea inventarului bunurilor aparținând domeniului privat al municipiului Botoșani,  
văzând raportul de specialitate al Biroului Cadastru, precum și raportul de avizare al comisiei de specialitate a Consiliului Local,  
în baza art. 36 alin. (2) lit. c) și alin.(5) lit. b) și a art.122 din Legea nr.215/2001 republicată, cu modificările și completările ulterioare,  
în temeiul art. 45 alin. (3) din Legea administrației publice locale nr.215/2001, republicată în Monitorul Oficial al României, Partea I, nr.123 din 20 februarie 2007, cu modificările și completările ulterioare,

**HOTĂRĂȘTE:**

**Art. 1** (1) Se aprobă completarea inventarului bunurilor aparținând domeniului privat al municipiului Botoșani cu următoarele obiective :

Nr. Crt.	Adresa obiectiv	Tip obiectiv, caracteristici
1	Str. Octav Băncilă nr. 2, garaj	Teren Cc – 20,00 mp
2	Str. Săvenilor nr. 52	Teren Cc – 70,00 mp
3	Aleea Tiberiu Crudu nr. 5, sc. C – adiacent ap. 1	Teren Cc – 11,00 mp
4	Str. Săvenilor nr. 15	Teren Cc – 38,00 mp
5	Str. Primăverii nr. 35 ( fostă Aleea Școlii nr. 1) – baterie garaje, garaj poz. 8	Teren Cc – 22,00 mp
6	Calea Națională nr. 59 ( fost nr. 47) – baterie garaje, garaj poz. 19	Teren Cc – 21,00 mp
7	B-dul Mihai Eminescu nr. fn (cale acces comun)	Teren Cc – 107,00 mp
8	Aleea Dimitrie Brândză nr. 2– adiacent ap. 1, sc. E	Teren Cc – 13,20 mp
9	Str. Primăverii nr. 11 – Baterie garaje, garaj poz. 17	Teren Cc – 20,00 mp
10	Aleea Pinului nr. fn – baterie garaje, garaj	Teren Cc – 21,00 mp

Nr. Crt.	Adresa obiectiv	Tip obiectiv, caracteristici
11	Str. Marchian nr. 1 – baterie garaje, garaj poz. 22	Teren Cc – 19,50 mp
12	Str. Vulturului nr. 1 (fost Împărat Traian, zona Bloc l6 -J12) – baterie garaje, garaj	Teren Cc – 20,63 mp
13	Str. Col. Victor Tomoroveanu nr. 2 (fostă str. Sucevei nr. 5)–baterie garaje, garaj poz. 26	Teren Cc – 24,85 mp
14	Str. Victoriei nr. 1 – baterie garaje, garaj	Teren Cc – 20,40 mp
15	Str. Primăverii nr. 15 – baterie garaje, garaj poz. 3	Teren Cc – 20,00 mp
16	Str. Primăverii nr. 23 (fost str. Viilor 65bis) – baterie garaje, garaj poz. 7	Teren Cc – 20,00 mp
17	Calea Națională nr. 59 (fost nr. 47) – baterie garaje, garaj poz. 25	Teren Cc – 20,30 mp
18	Calea Națională nr. 59 (fost nr. 47) – baterie garaje, garaj poz. 4	Teren Cc – 20,30 mp
19	Aleea Pinului nr. 4 – baterie garaje, garaj poz. 13	Teren Cc – 27,25 mp
20	Aleea Prieteniei nr. 3 – baterie garaje, garaj poz. 9	Teren Cc – 25,00 mp
21	Aleea Prieteniei nr. 3 – baterie garaje, garaj poz. 12	Teren Cc – 25,00 mp
22	Aleea Scurtă nr. 12 – baterie garaje, garaj poz. 7	Teren Cc – 17,00 mp
23	Aleea Teodor Callimachi nr. fn – baterie garaje, garaj	Teren Cc – 19,20 mp
24	Aleea Pinului nr. fn – Zona bloc R15	Teren Cc – 31,00 mp
25	Str. Primăverii nr. 21 - baterie garaje, garaj poz. 29	Teren Cc – 19,70 mp
26	Aleea Scurtă nr. 3 – baterie garaje, garaj poz. 6	Teren Cc – 17,00 mp
27	Str. Pacea nr. 59 – baterie garaje, garaj poz. 6	Teren Cc – 23,40 mp
28	Aleea Pinului nr. 1 – baterie garaje, garaj	Teren Cc – 19,20 mp
29	Str. Cuza Vodă nr. 2 – baterie garaje, garaj poz. 5	Teren Cc – 20,50 mp
30	Calea Națională nr. 67 (fost nr. 57)– baterie garaje, garaj	Teren Cc – 20,00 mp
31	Str. Primăverii nr. 35 – baterie garaje, garaj poz. 7	Teren Cc – 22,00 mp
32	Str. Cuza Vodă nr. 2 – baterie garaje, garaj poz. 2	Teren Cc – 21,00 mp
33	Str. Pacea nr. 59 – baterie garaje, garaj poz. 8	Teren Cc – 27,40 mp
34	Str. Cuza Vodă nr. 2 – baterie garaje, garaj poz. 23	Teren Cc – 20,50 mp
35	Aleea Școlii nr. 5 ( fost nr. 3) – baterie garaje, garaj poz. 9	Teren Cc – 21,00 mp
36	Aleea Grivița nr. 13 – baterie garaje, garaj	Teren Cc – 22,00 mp
37	Str. Pacea nr. 59 – baterie garaje, garaj poz. 7	Teren Cc – 24,70 mp
38	Aleea Pinului nr. fn – baterie garaje, garaj poz. 4	Teren Cc – 21,40 mp
39	Aleeea Pacea nr. 1 – baterie garaje, garaj	Teren Cc – 22,99 mp
40	Str. Cuza Vodă nr. 2 – baterie garaje, garaj poz. 27	Teren Cc – 21,50 mp
41	Str. Pacea nr. 55 ( fost nr. 3-4) – baterie garaje, garaj poz. 2 (fost 8)	Teren Cc – 19,20 mp
42	Aleea Școlii nr. 5 (fost nr. 3) – baterie garaje, garaj	Teren Cc – 23,18 mp
43	Str. Cuza Vodă nr. 2 – baterie garaje, garaj poz. 17	Teren Cc – 20,50 mp
44	Str. Cuza Vodă nr. 2 – baterie garaje, garaj poz. 16	Teren Cc – 24,00 mp
45	Calea Națională nr. 69 (fost nr. 57) – baterie garaje, garaj	Teren Cc – 20,40 mp
46	Aleea Scurtă nr. 12 (Zona 8) – baterie garaje, garaj poz. 6	Teren Cc – 17,00 mp
47	Str. Cuza Vodă nr. 2 – baterie garaje, garaj poz. 4	Teren Cc – 21,00 mp

Nr. Crt.	Adresa obiectiv	Tip obiectiv, caracteristici
48	Calea Națională nr. 59 – baterie garaje, garaj poz. 14	Teren Cc – 20,00 mp
49	Str. Viilor nr. 5 – baterie garaje, garaj poz. 2	Teren Cc – 22,00 mp
50	Str. Cuza Vodă nr. 2 – baterie garaje, garaj poz. 21	Teren Cc – 21,00 mp
51	Str. Primăverii nr. 23 – baterie garaje, garaj poz. 2	Teren Cc – 20,30 mp
52	Str. Primăverii nr. 7 (bloc P15) – baterie garaje, garaj	Teren Cc – 17,00 mp
53	Str. Primăverii nr. 35 (fost nr 30-32) – baterie garaje, garaj poz. 1	Teren Cc – 23,63 mp
54	Calea Națională nr. 69 (fost nr. 57) – baterie garaje, garaj poz. 27	Teren Cc – 26,28 mp
55	Aleea Curcubeului nr. 11 – baterie garaje, garaj poz. 2A	Teren Cc – 22,87 mp
56	Str. Săvenilor nr. 27 – baterie garaje, garaj	Teren Cc – 27,00 mp
57	Calea Națională nr. 59 ( fost nr. 47) – baterie garaje, garaj poz. 20	Teren Cc – 25,50 mp
58	Calea Națională nr. 59 – baterie garaje, garaj poz. 20	Teren Cc – 21,40 mp
59	Str. Octav Onicescu nr. 62C	Teren Cc – 70,00 mp
60	Str. Primăverii nr. 9 (zona bl. P17) – baterie garaje, garaj poz. 16 (fost 20)	Teren Cc – 17,00 mp
61	Calea Națională nr. 63 ( fost 53-55) – baterie garaje, garaj poz. 1	Teren Cc – 22,00 mp
62	Aleea Pinului nr. 1 (fost Prieteniei nr. 3, Alveola L)– baterie garaje, garaj poz. 2	Teren Cc – 22,00 mp
63	Str. Viilor nr. 7 - baterie garaje, garaj poz. 6	Teren Cc – 21,00 mp
64	Calea Națională nr. 59 ( fost nr. 47) – baterie garaje, garaj poz. 21	Teren Cc – 26,04 mp
65	Aleea Pinului nr. 1 (fost Prieteniei nr.14, Alveola L)–baterie garaje, garaj poz. 9	Teren Cc – 22,39 mp
66	Str. Col. Victor Tomoroveanu nr. 2 - baterie garaje, garaj poz. 25	Teren Cc – 21,04 mp
67	Aleea Prieteniei nr. 3 – baterie garaje, garaj poz. 7	Teren Cc – 24,79 mp
68	Str. Cuza Vodă nr. 2 – baterie garaje, garaj poz. 9	Teren Cc – 20,29 mp
69	Aleea G-ral Ghe. Avramescu nr. 29 – baterie garaje, garaj poz. 23	Teren Cc – 21,00 mp
70	Aleea Pinului nr. 4 – baterie garaje, garaj poz. 7	Teren Cc – 22,20 mp
71	Str. Bucovina nr. fn	Teren Cc – 4,50 mp
72	Str. Alexandru Donici nr. 6 (fost nr. 5-18)–baterie garaje, garaj poz. 1 (fost 3)	Teren Cc – 25,00 mp
73	Aleea Pinului nr. 1 (fost Prieteniei, Alveola L)– baterie garaje, garaj poz. 7	Teren Cc – 20,00 mp
74	Aleea Pinului nr. 4 – baterie garaje, garaj poz. 8	Teren Cc – 21,50 mp
75	Aleea Scurta nr. 3 ( fosta Primaverii, Zona 7) -baterie garaje, garaj poz. 7	Teren Cc – 16,50 mp
76	Aleea Școlii nr. 3 – baterie garaje, garaj poz. 10	Teren Cc – 21,00 mp
77	Str. Viilor nr. 10 – baterie garaje, garaj poz. 4	Teren Cc – 21,60 mp
78	Aleea Curcubeului nr. 11 (zona bloc nr. 6) – baterie garaje, garaj poz. 3	Teren Cc – 22,68 mp
79	Aleea Prieteniei nr. 3 – baterie garaje, garaj poz. 1	Teren Cc – 24,99 mp
80	Calea Națională nr. 79 ( fost nr. 147) – baterie garaje, garaj poz. 4	Teren Cc – 20,30 mp
81	Aleea Școlii nr. 4 – baterie garaje, garaj poz. 9	Teren Cc – 30,68 mp
82	Aleea Scipione Bădescu nr. fn (fostă str.Viilor nr. 5) - baterie garaje, garaj	Teren Cc – 19,25 mp
83	Str. Primăverii nr. 9 – baterie garaje, garaj	Teren Cc – 17,00 mp
84	Calea Națională nr. 67 – baterie garaje, garaj poz. 19	Teren Cc – 19,75 mp

Nr. Crt.	Adresa obiectiv	Tip obiectiv, caracteristici
85	Aleea Prieteniei nr. 1 – sc. A, adiacent ap. 4	Teren Cc – 18.00 mp
86	Str. Primăverii nr. 21 – baterie garaje, garaj poz. 7	Teren Cc – 22,00 mp

(2) Bunurile prevăzute la alin. (1) se identifică prin planșele anexe nr. 1 - 86 la prezenta hotărâre.

**Art. 2** Primarul municipiului Botoșani, prin serviciile aparatului de specialitate va duce la îndeplinire prevederile prezentei hotărâri.

**PREȘEDINTE DE SEDINȚĂ,**  
**Consilier, Silvia Carmen Diaconu**



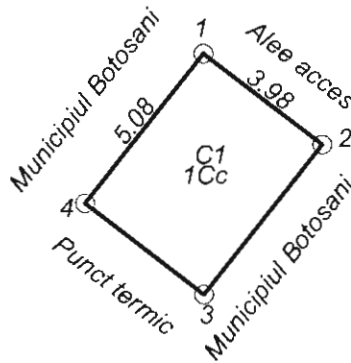
**CONTRASEMNEAZĂ,**  
**Secretar, Oana Gina Georgescu**

Botoșani, 26 aprilie 2018  
 Nr. 105


Plan de amplasament si delimitare a imobilului  
Scara 1:200

Nr cadastral	Suprafata masurata	Adresa imobilului: intravilan
	20.00 mp	mun. Botosani, str. O. Bancila nr.

Carte Funciara nr.	UAT	Botosani
--------------------	-----	----------



Presedinte de sedinta,  
Consilier, *SILVIA CAEMEN*  
*LINA OANU*



CONTRASEMNEAZA,  
SECRETAR,  
*DANA GINA GEORGESCU*

Nr. Pct.	X [m]	Y [m]
1	695501.251	624034.608
2	695503.696	624031.464
3	695499.686	624028.345
4	695497.249	624031.479

A. Date referitoare la teren				
Nr. parcela	Categoria de folosinta	Suprafata (mp)	Valoare de impozitare (lei)	Mentiiuni
	Cc	20.00		
<b>TOTAL</b>		<b>20.00</b>		
B. Date referitoare la constructii				
Cod constr.	Destinalia	Suprafata construita la sol (mp)	Valoare de impozitare (lei)	Mentiiuni
C1	CA	20.00		Garaaj construit in anul 2001 din zidarie, acoperit cu panouri sandwich
<b>TOTAL</b>		<b>20.00</b>		
Suprafata totala masurata a imobilului = 20.00 mp				
Suprafata din act = 20.00 mp				
<p><b>Executant: ing. Males George Catalin</b></p> <p>Confirm executarea măsurătorilor la teren, corectitudinea întocmirii documentației cadastrale și corespondența acestora cu realitatea din teren</p> <p><i>Georg Catalin Males</i> Semnătura și ștampila Data: 22.03.2018</p>			<p><b>Inspector</b></p> <p>Confirm introducerea imobilului în baza de date integrată și atribuirea numărului cadastral</p> <p>Semnătura și parafa</p> <p>Data..... Ștampila BCPI</p>	



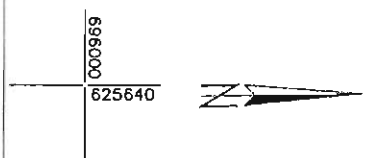
ANEXA Nr. 2 LA HEL UP, 105  
 AIN 26.04.2018

**Plan de amplasament și delimitare a imobilului**

Scara 1: 200

Nr. cadastral	Suprafața măsurată a imobilului (mp)	Adresa imobilului
	70.00 mp	Mun. Botoșani, Str. Săvenilor nr. 49 (Actual nr. 52), Bl. G 19, jud. Botoșani

Nr. Cartea Funciară	Unitatea Administrativ Teritorială (UAT)
	BOTOȘANI



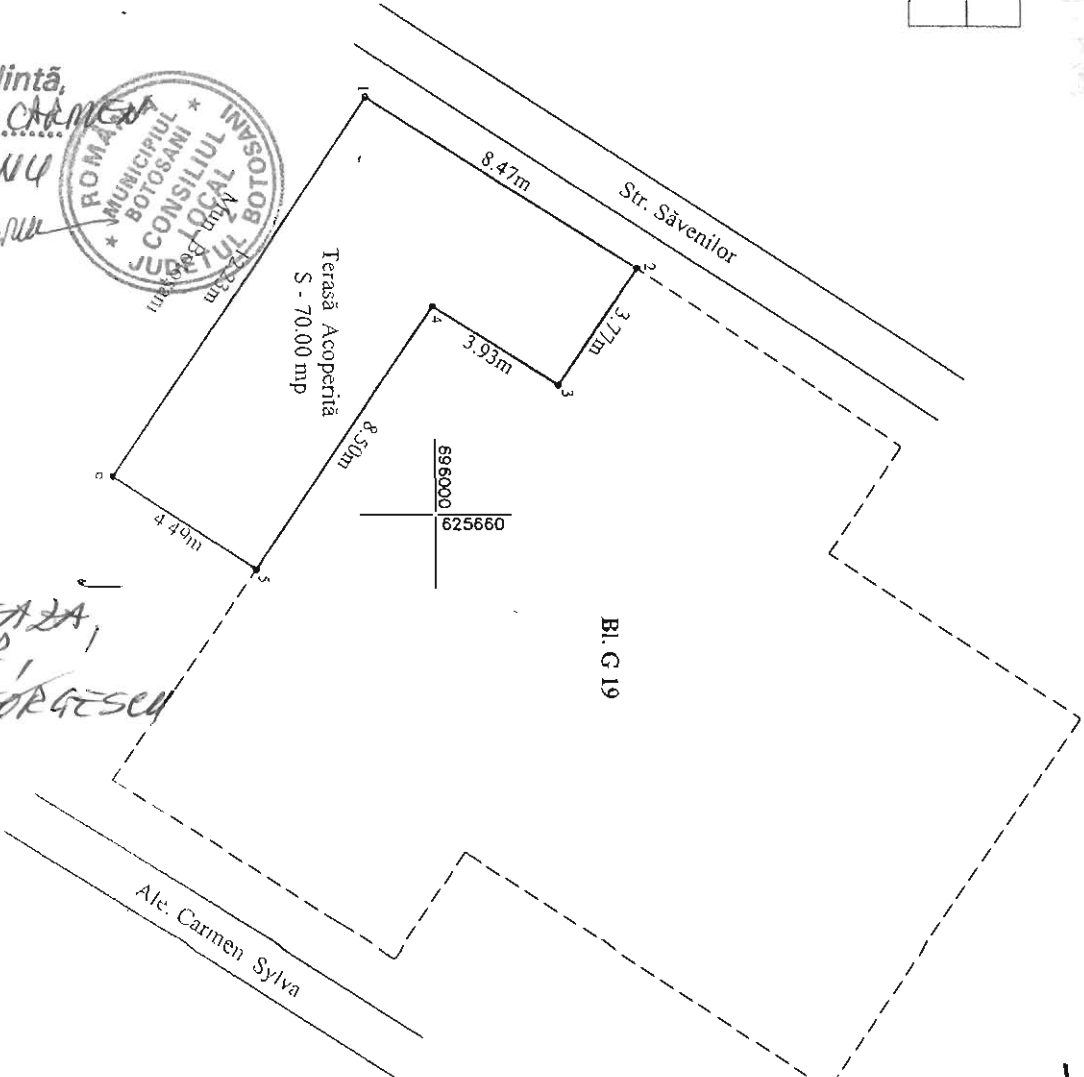
A. Date referitoare la teren		Mențiuni
Nr. parcelă	Categorie de folosință	Suprafața (mp)
-	CC	70.00
TOTAL		70.00
B. Date referitoare la construcții		Mențiuni
Cod	Destinația	Suprafața construită la sol (mp)
CI	CAS	70.00
TOTAL		70.00

Suprafața rețea măsurată a imobilului = 70.00 mp  
 Suprafața din act = 70.00 mp

**Executanți** Lucrări de cadastru  
**Ing. Gabriela Gavriliș**  
 Confirma executarea măsurătorilor terenului, a terenurilor, a construcțiilor și a lucrărilor de cadastru și a corpurilor de teren în conformitate cu planșele și șanșurile.  
 Șantierul de cadastru  
 Sediul: Str. Săvenilor nr. 49, Botoșani  
 Seria RO-BT-F-NR. 8008  
 Data: 22.03.2018  
**GAVRILIȘ GABRIELĂ**  
 Șantierul de cadastru și cartografiere B

**Inspector**  
 Confirma întocmirea imobilului în baza de date cadastrale și arhivarea numerelor cadastrale.  
 Șantierul și parata  
 Data: .....

Stampila BCP



Președinte de ședință,  
 Consilier, **SILVIA CARMEN**

**BACONU**  
**Boacina**



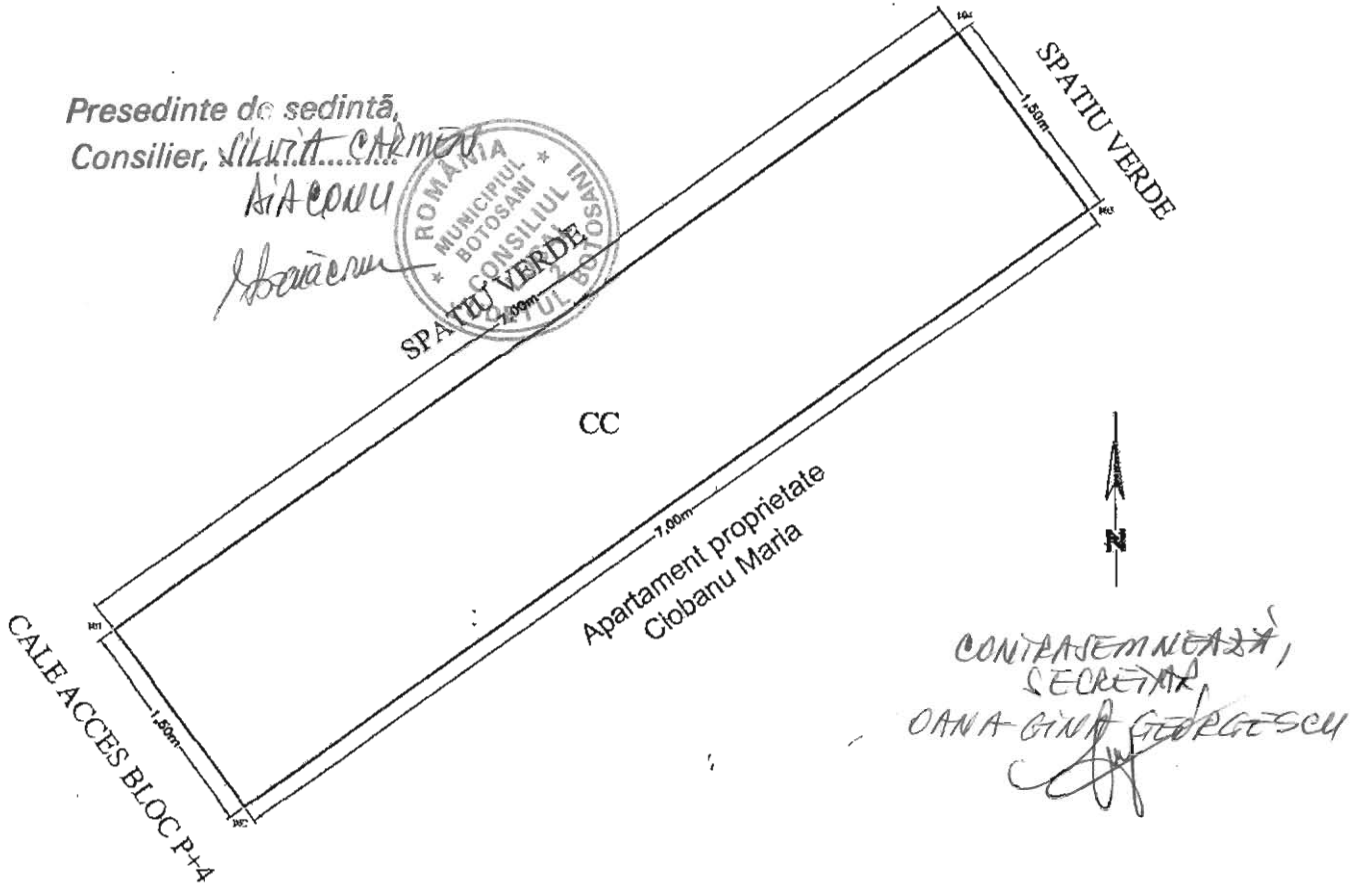
CONTRASEMNEAZĂ,  
 SECRETAR,  
**OLGA GINA GEORGESCU**

ANEXA Nr. 3 LA HCL NR. 105  
 DIN 26.04.2018

**PLAN DE AMPLASAMENT ȘI DELIMITARE A IMOBILULUI**

Scara 1: 50

Nr. cadastral	Suprafață măsurată a imobilului	Adresa imobilului
	11 mp	MUN. BOTOSANI, str. MIHAIL KOGALNICEANU nr. 51
Nr. Cartea Funciară		Unitatea Administrativ Teritorială (UAT)
		BOTOSANI

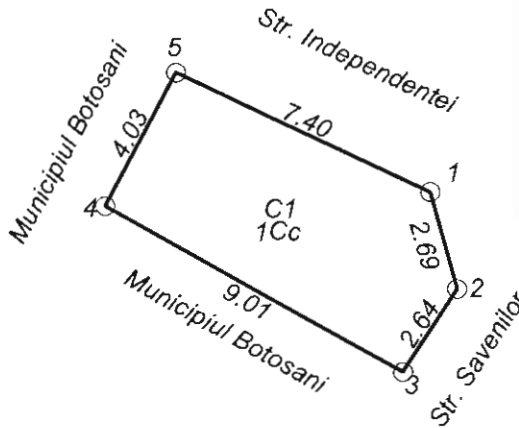


A. Date referitoare la teren			
Nr. Parcelă	Categorie de folosință	Suprafața (mp)	Mențiuni
	CC	11	TEREN INTRAVILAN PROPUȘ PENTRU CONCESIUNE
Total		11	
B. Date referitoare la construcții			
Cod	Destinația	Suprafața construită la sol (mp)	Mențiuni
-	-	-	
Total		-	
Suprafața totală măsurată a imobilului = 11 mp			
Suprafața din act = 10,50 mp			
Executant Ing. <b>MIHAIL-GABRIEL TANASA</b> Confirm executarea măsurătorilor la teren, corectitudinea întocmirii documentației cadastrale și corespondența acesteia cu realitatea din teren Semnătura și stampila Data: 04.05.2017		Inspector, Confirm introducerea imobilului în baza de date interogată și atribuirea numărului cadastral Semnătura și parafa Data:	



AIN 26.04.2018

Plan de amplasament si delimitare a imobilului		
Scara 1:1000		
Nr cadastral	Suprafata masurata	Adresa imobilului: intravilan
	38.00 mp	mun. Botosani, str. Savenilor nr. 15
Carte Funciara nr.		UAT Botosani



Presedinte de sedinta,  
Consilier, SILVIA CARMEN



Nr. Pct.	X [m]	Y [m]
1	695498.200	625319.646
2	695495.608	625320.347
3	695493.385	625318.922
4	695497.830	625311.086
5	695501.393	625312.974

CONTRACTINEAZA,  
SECRETAR,  
OANA-GINA GEORGESCU

A. Date referitoare la teren				
Nr. parcela	Categoria de folosinta	Suprafata (mp)	Valoare de impozitare (lei)	Mentuni
	Cc	38.00		
TOTAL		38.00		
B. Date referitoare la constructii				
Cod constr.	Destinatia	Suprafata construita la sol (mp)	Valoare de impozitare (lei)	Mentuni
C1	CAS	38.00		Spatiu comercial construit din caramida, acoperit cu tabla in suprafata construita de 37.61 mp si suprafata utila de 27.08 mp
TOTAL		38.00		
Suprafata totala masurata a imobilului = 38.00 mp				
Suprafata din act = 38.00 mp				
<b>Executant, Ing. Males George Catalin</b> Confirm executarea masuratorilor la teren, corectitudinea intocmirii documentatiei cadastrale si corespondenta acestora cu realitatea din teren Semnatura si stampila Data: 15.12.2017			<b>Inspector</b> Confirm introducerea imobilului in baza de date integrata si atribuirea numarului cadastral Semnatura si parafa Data..... Stampila BCPI	



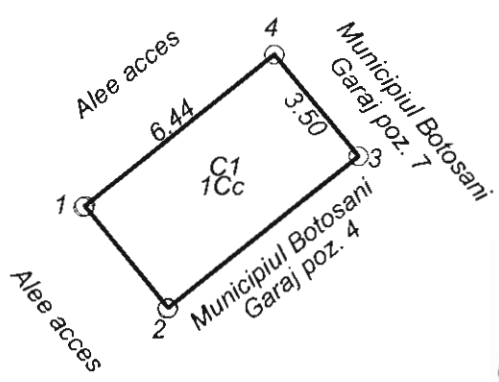
Nr. cadastral	Suprafata masurata	Adresa imobilului, intravilan
	22.00 mp	mun. Botosani, Al. Scolii nr. 1, garaj pozitia nr. 8
Carte Funciara nr.	UAT	Botosani

Presedinte de sedinta,  
Consilier, SILVIA CARMEN



DIACONT  
[Signature]

Nr. Pct.	X [m]	Y [m]
7686	694392.840	624197.572
1	694388.790	624192.564
2	694386.072	624194.756
3	694390.117	624199.770



CONTRASEMNEAZA,  
SECRETAR,  
OANA GINA GEORGESCU  
[Signature]

A. Date referitoare la teren

Nr. parcela	Categoria de folosinta	Suprafata (mp) LL.UU	Valoare de impozitare (lei)	Mentiuni <small>Proprietatea Municipiului Botosani; c = LL.UU mp</small>
TOTAL		22.00		

B. Date referitoare la constructii

Cod constr.	Suprafata construita la sol (mp)	Valoare de impozitare (lei)	Mentiuni
C1	21.00		Garaj pozitia 8, construit in anul 1994 din caramida, acoperit cu tabla; Sc = 21.00 mp
TOTAL	21.00		

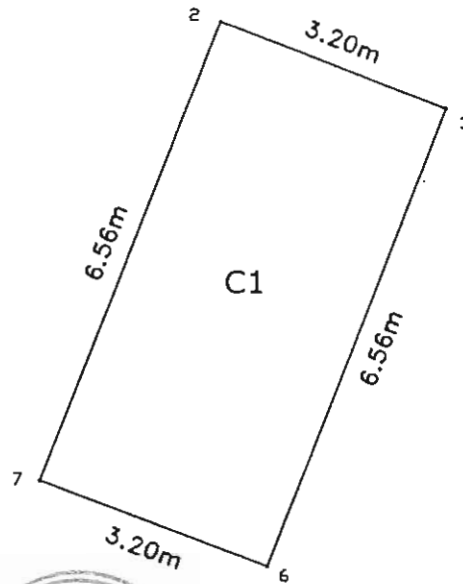
Suprafata totala masurata a imobilului = 22.00 mp  
Suprafata din act = 22.00 mp

<p><b>Executant: ing. Males George Catalin</b></p> <p>CERTIFICAT</p> <p>Confirm executarea masuratorilor la teren, corectitudinea intocmirii documentatiei cadastrale si corespondenta acesteia cu realitatea din teren</p> <p>Seria RB/TE/M/0020</p> <p><b>MALES GEORGE CATALIN</b></p> <p>Semnatura si stampila</p> <p>Data: 24/03.2018</p>	<p><b>Inspector</b></p> <p>Confirm introducerea imobilului in baza de date integrata si atribuirea numarului cadastral</p> <p>Semnatura si parafa</p> <p>Data.....</p> <p>Stampila BCPI</p>
---	---

Plan de amplasament și delimitare a imobilului 26.04.2018

Scara 1:100

Nr. cadastral	Suprafața măsurată imobil (mp)	Adresa imobilului :
	21 mp	Calea Nationala nr. 47, garaj nr. 19
Nr. Cartea Funciară		Unitatea Administrativ Teritorială (UAT)
		Botosani



Presedinte de ședință,  
Consilier, SILVIA CARP



CONTRASEMNEAZĂ,  
SECRETAR,  
OLGA GIUJA GEORGESCU

A. Date referitoare la teren			
Nr. parcelă	Categorie de folosință	Suprafața (mp)	Mențiuni
-	Cc	21	Teren construit
Total		21	-
B. Date referitoare la construcții			
Cod	Destinația	Suprafața construită la sol (mp)	Mențiuni
C1	CA	21	Garaj nr. 19 construit in anul 1993 din caramida, acoperit cu tabla
Total		21	-
Suprafața totală măsurată a imobilului = 21 mp Suprafața din act = 21 mp			
<p><b>Executant: Hostiuc Dumitru</b></p> <p>Confirm executarea măsurătorilor și a terenului în baza planului de amplasament și a planului de delimitare și întocmirii documentației cadastrale și corespundenței acestuia cu realitatea din teren</p>		<p><b>Inspector</b></p> <p>Confirm introducerea imobilului în baza de date integrată și atribuirea numărului cadastral</p> <p>Semnătura și parafa</p> <p>Data.....</p>	
<p>Semnătura și ștampila</p> <p>Data: 12.04.2018</p>		<p>Ștampila BCPI</p>	



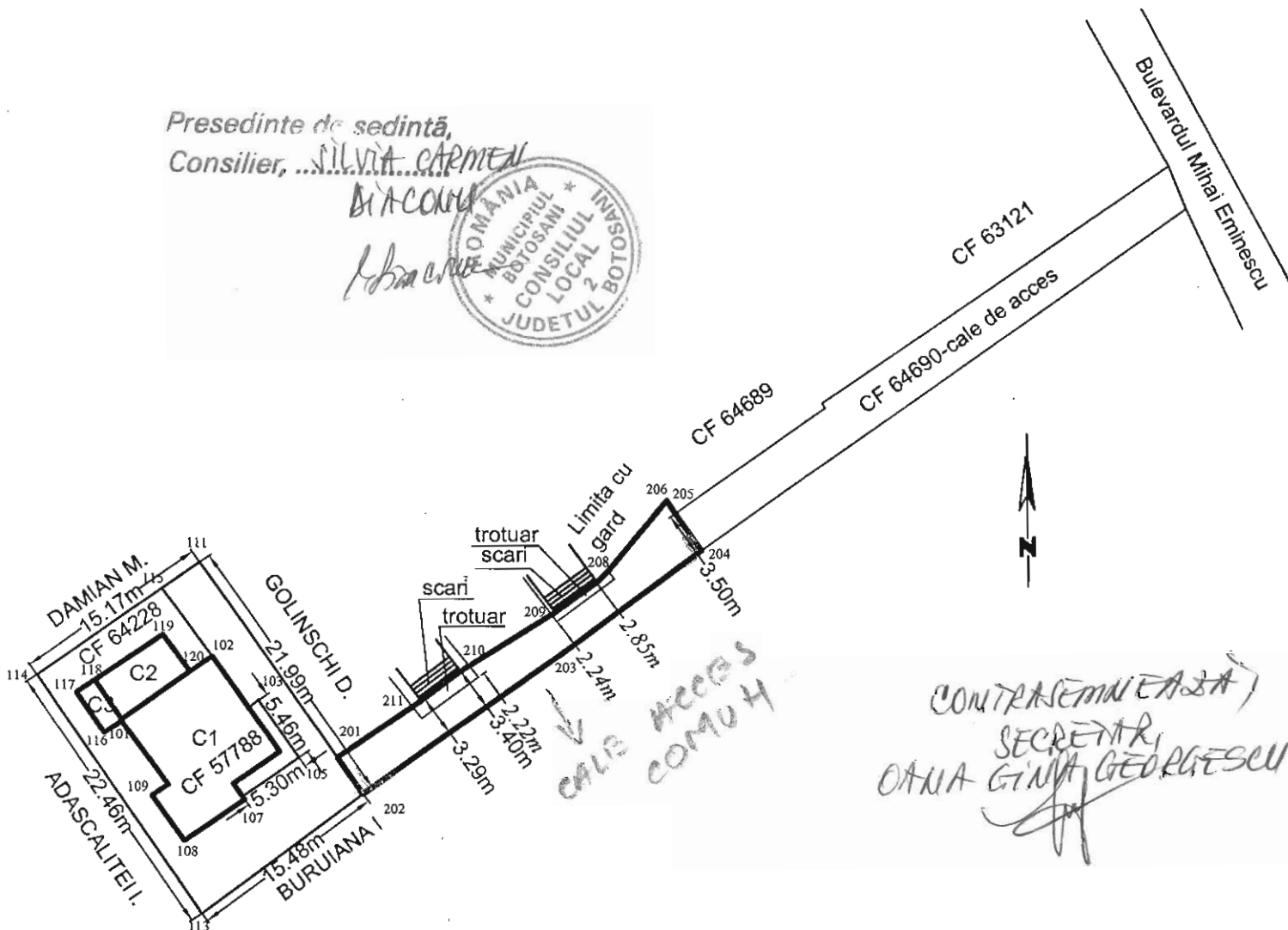

ANEXA Nr. 7 LA HCL NR. 105  
din 26.04.2018

**PLAN DE AMPLASAMENT ȘI DELIMITARE A IMOBILULUI**

Scara 1: 500

Nr. cadastral	Suprafață măsurată a imobilului	Adresa Imobilului
	107 mp	Mun. Botosani, Bdul Mihai Eminescu
Nr. Cartea Funciară		Unitatea Administrativ Teritorială (UAT)
		BOTOSANI

Presedinte de sedintă,  
Consilier, ...*SILVIA CARMEN*...



CONTRASEMNEAZĂ  
SECRETAR  
OLGA GINA GEORGESCU

A. Date referitoare la teren			
Nr. Parcelă	Categorie de folosință	Suprafața (mp)	Mențiuni
-	CC	107	Teren intravilan (cale de acces)
Total		107	
B. Date referitoare la construcții			
Cod	Destinația	Suprafața construită la sol (mp)	Mențiuni
-	-	-	-
Total		-	-
Suprafața totală măsurată a imobilului = 107 mp			
Suprafața din act = 107 mp			
<b>Executant: ing. Cilibiu Eusebiu Laurentiu</b> Confirm executarea măsurătorilor la teren, corectitudinea întocmirii documentației cadastrale și corespondența acestora cu realitatea din teren Semnătura și ștampila Data 19.03.2018		Inspector, Confirm introducerea imobilului în baza de date intergrată și atribuirea numărului cadastral Semnătura și ștampila Data	

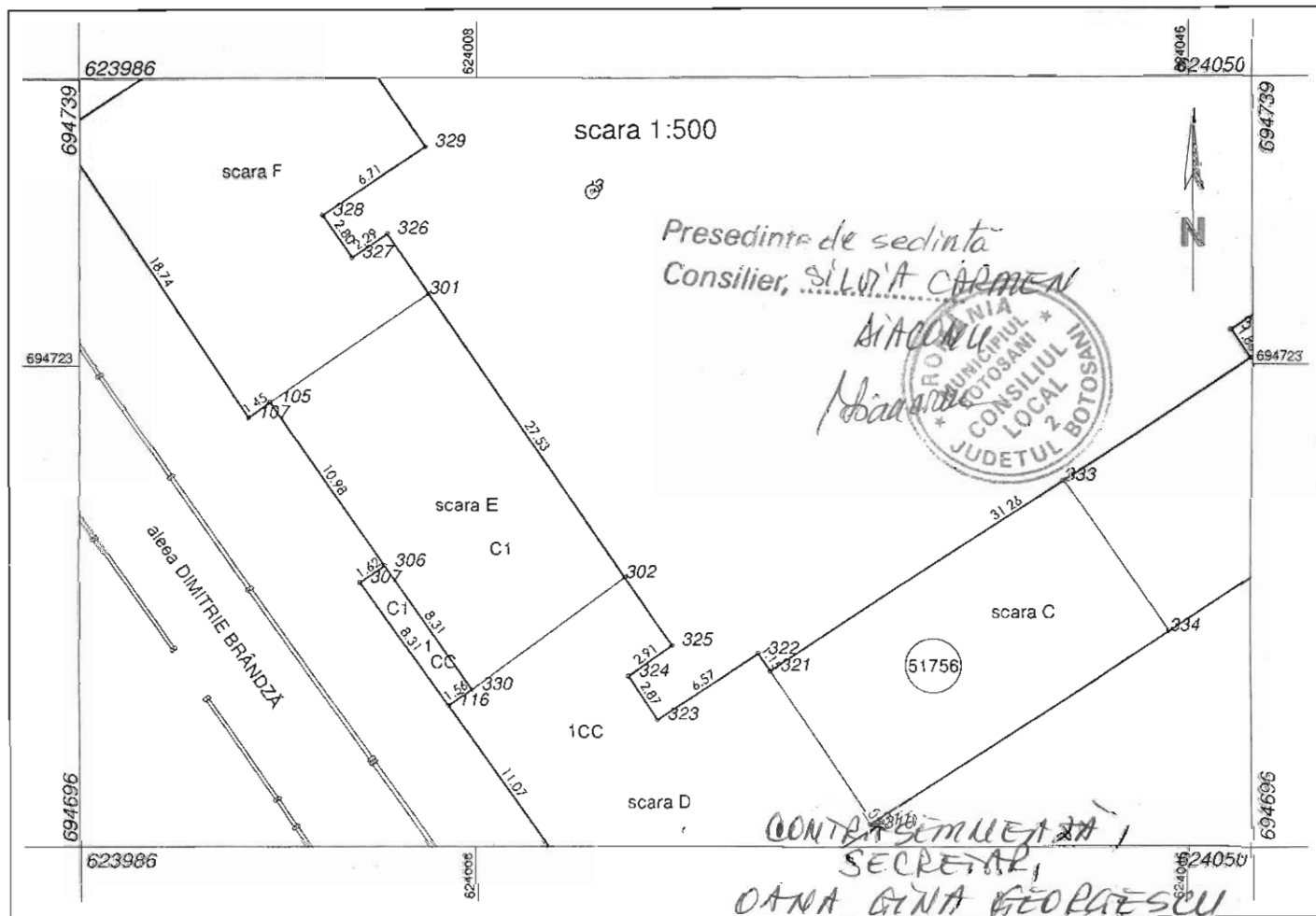


26.04.2018

Plan de amplasament și delimitare a imobilului

Nr. cadastral	Suprafața măsurată a imobilului (mp)	Adresa imobil
	13	Intravilan, AI. DIMITRIE BRÂNDZĂ, Nr.2, Loc. Botosani, Jud. BOTOSANI

Nr. Cartea Funciară	Unitatea Administrativ Teritorială (UAT)
	Botosani




A. Date referitoare la teren			
Nr. parcelă	Categorie de folosință	Suprafața (mp)	Mențiuni
1	CC	13	
Total		13	

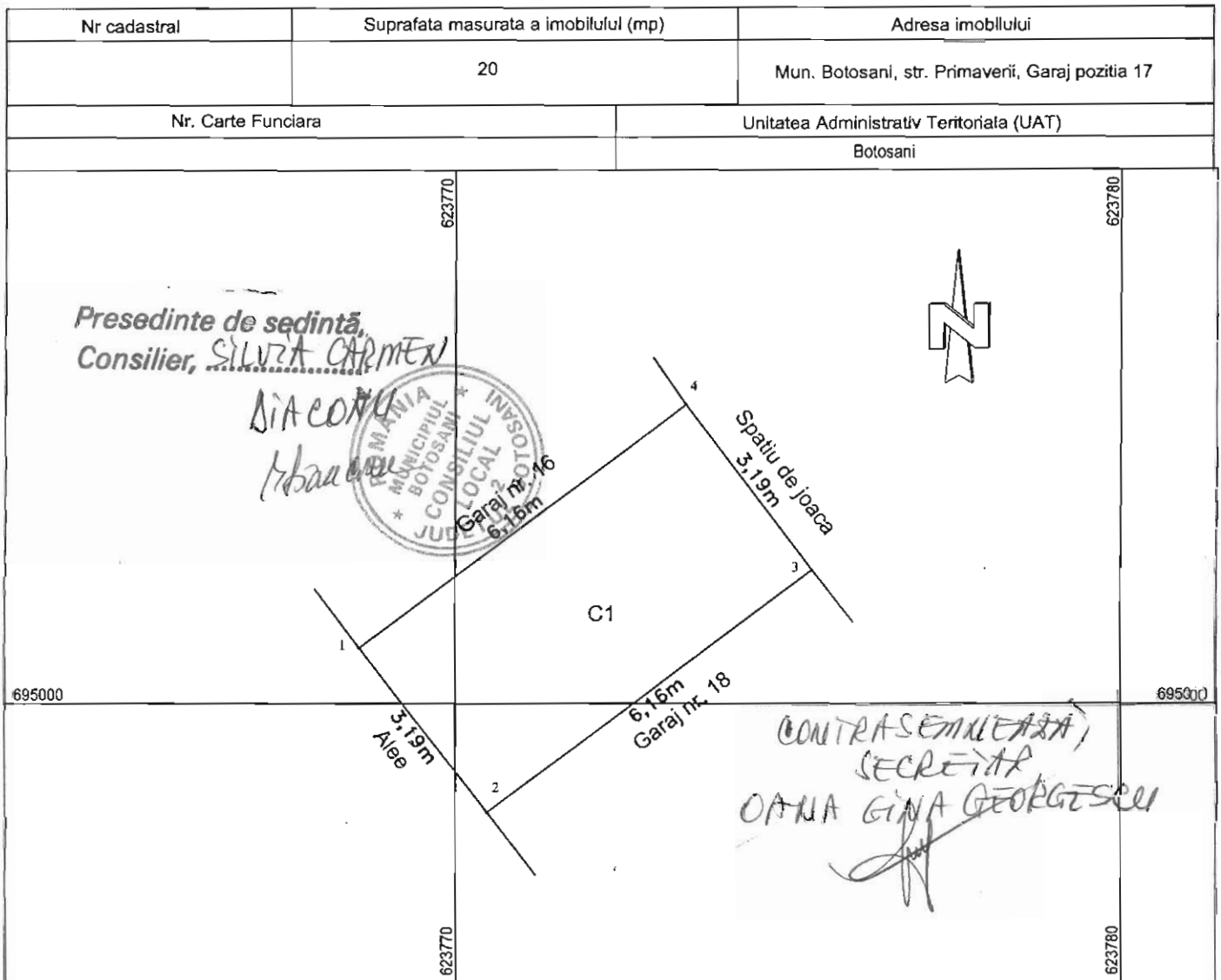
B. Date referitoare la construcții			
Cod	Destinație	Suprafața construită la sol (mp)	Mențiuni
C1	CL	13	Extindere apartament nr. 1, sc. E, construita in anul 2007 din cadre de beton armat acoperita cu tabla. S. construită desfășurată = 13 mp
Total		13	

Suprafața totală măsurată a imobilului = 13 mp  
Suprafața din act = 13 mp

<p>Executant: UNGUREANU E. Marius</p> <p>Confirm executarea măsurătorilor la teren, corectitudinea întocmirii documentației cadastrale și corespundența acestor cu realitatea din teren</p> <p>Semnătura și tampla</p>  <p>Data: 10.04.2018</p>	<p>Inspector</p> <p>Confirm introducerea imobilului în baza de date integrată și atribuirea numărului cadastral</p> <p>Semnătura și parafa</p> <p>Stampila BCPI</p> <p>Data: .....</p>
--	--

Plan de amplasament si delimitare a imobilului  
scara 1:100

26.04.2018



A. Date referitoare la teren

Nr. parcela	Categorie de folosinta	Suprafata (mp)	Mentii
	CC	20,00	Teren aferent constructiei
Total		20,00	

B. Date referitoare la constructii

Cod	Destinatia	Suprafata construita la sol (mp)	Mentii
C1	CA	20,00	Garaj nr. 17 (S. act 19.7 mp)
Total		20,00	

Suprafata masurata totala a Imobilului = 20 mp  
Suprafata din act = 20 mp

<p>Executant Ing. Ghidusa Bogdan</p> <p>Confirm executarea masuratorilor la teren, corectitudinea intocmirii documentatiei cadastrale si corespondenta acesteia cu realitatea din teren</p> <p>Semnatura si stampila</p> <p>Data: 04.04.2018</p>	<p>Inspector</p> <p>Confirm introducerea imobilului in baza de date Integrata si atribuirea numarului cadastral</p> <p>Semnatura si parafa</p> <p>Data:</p>
--	---

**Plan de amplasament și delimitare a imobilului**

din 26.04.2018

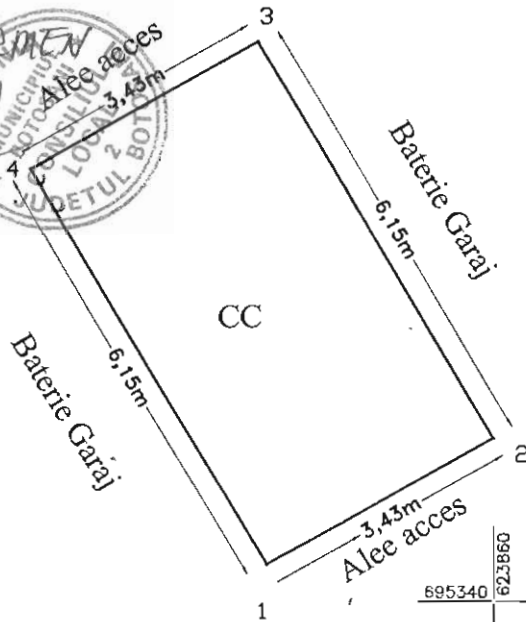
Scara 1 : 100

		INTRAVILAN
Nr. cadastral	Suprafața măsurată	Adresa imobilului
	21 mp	Mun.Botosani, Aleea Pinului, Jud.Botosani

Cartea Funciară nr.		UAT	Botosani
---------------------	--	-----	----------

Presedinte de sedinta,  
Consilier, SILVIA CARMEN

DIACONE  
Haraone  
ALEEA ACCES  
3,43m



695340 623850

695340 623860

CONTRASEMNEAZA  
SECRETAR  
ANNA CRINA GEORGHESCU

A. Date referitoare la teren				
Nr. parcela	Categoria de folosinta	Suprafata (mp)	Valoare de impozitare (lei)	Mențiuni
	CC	21		
Total		21		
B. Date referitoare la constructii				
Cod	Destinatia	Suprafata construita la sol (mp)		Mențiuni
C1	CA	21		Garaj
Suprafata totala masurata a imobilului = 21 mp Suprafata din act = 21 mp				
Executant: Ing. Popescu Bogdan Paul Confirma executarea măsurătorilor la teren, corectitudinea înscrinerii documentației cadastrale și corespondența acesteia cu realitatea din teren. Data: 04.04.2018			Inspector Confirma introducerea imobilului în baza de date integrată și atribuirea numărului cadastral. Data:	



26.04.2018

PLAN DE AMPLASAMENT SI DELIMITARE A IMOBILULUI

Scara 1:500

Nr. cadastral	Suprafata masurata (mp)	Adresa imobilului
	19.5	Str. Marchian nr. 1 - garaj poz. 22, mun. Botosani, jud. Botosani
Nr. Cartea Funciara	Unitatea Administrativ Teritoriala (UAT)	
<b>BOTOSANI</b>		

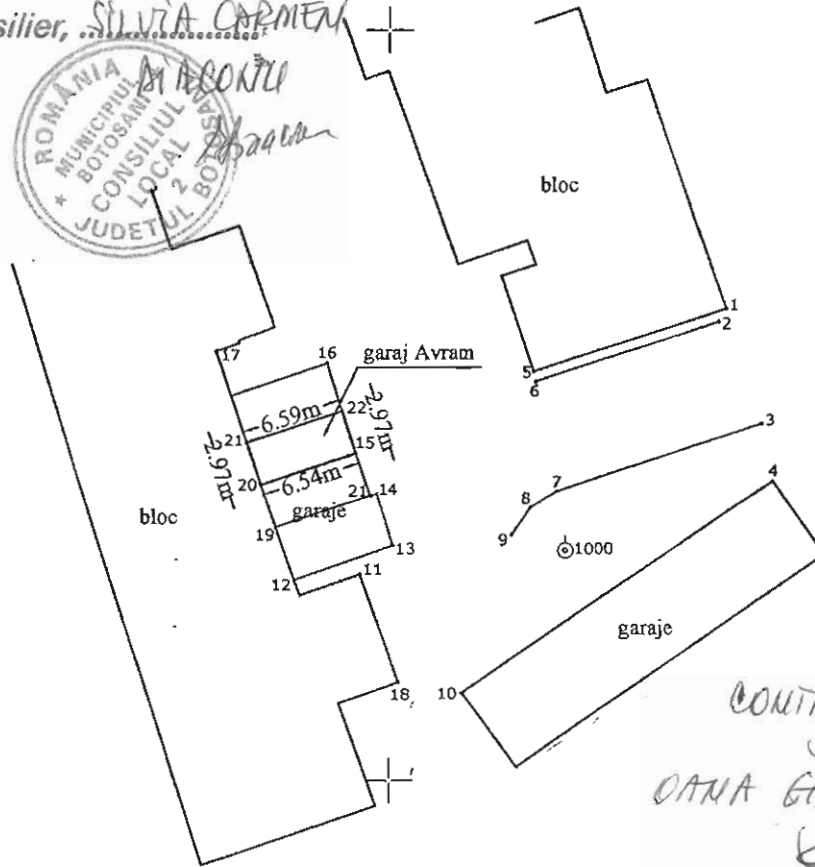
695100

695100

695050

695050

Presedinte de sedinta,  
Consilier, *SILVIA CARMEN*



CONTRASEMNEAZA,  
SECRETAR,  
DANA GINA GEORGESCU

A. Date referitoare la teren

Nr. parcela	Categoria de folosinta	Suprafata (mp)	Mentiuni
	CC	19.5	Teren intravilan neimprejuit
Total		<b>19.5 (mp)</b>	

B. Date referitoare la constructii

Cod	Destinatia	Suprafata construita la sol (mp)	Mentiuni
C1	CA	19.5	Garaj
Total		19.5 mp	-

Suprafata totala masurata a imobilului = 19.5 mp  
Suprafata din act = 19.5 mp

Executant: **Ing. Istrate Razvan**

Confirm executarea masuratorilor la teren, corectitudinea intocmirii documentatiei cadastrale si corespondenta acesteia cu realitatea din teren.

Semnatura si stampila

Date: 11-04-2018

Inspector

Confirm introducerea imobilului in baza de date integrata si atribuirea numarului cadastral.

Semnatura si para

Date: .....

Stampila BCPI

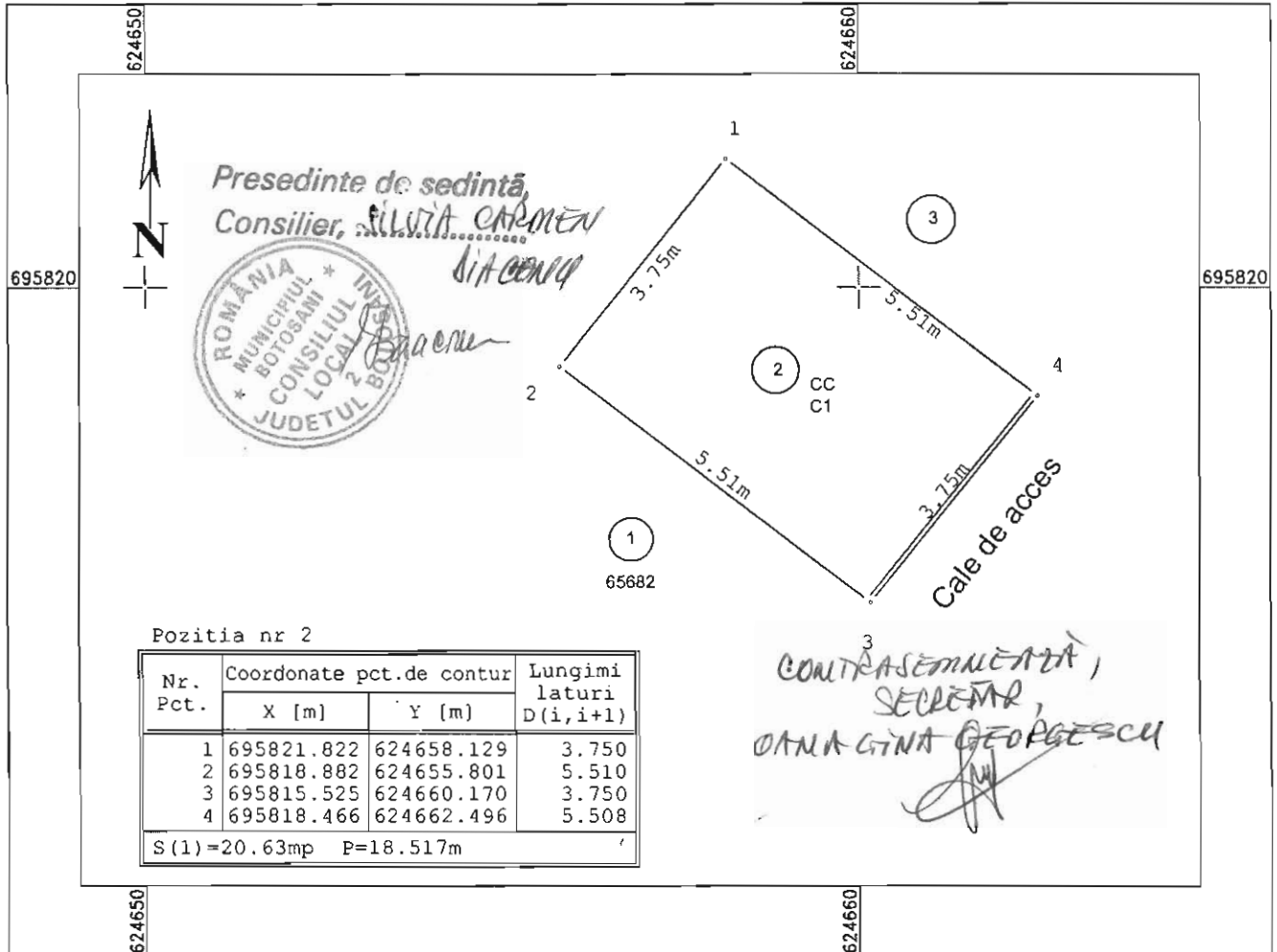
26.04.2018

PLAN DE AMPLASAMENT SI DELIMITARE A IMOBILULUI

Scara 1:100

Nr. cadastral	Suprafata masurata	Adresa imobilului
	20.63mp	Imparat Traian zona bloc I6- J12, Judetul Botosani, Municipiul Botosani

Cartea Funciara nr.	UAT	Botosani
---------------------	-----	----------



Pozitia nr 2

Nr. Pct.	Coordonate pct.de contur		Lungimi laturi D(i,i+1)
	X [m]	Y [m]	
1	695821.822	624658.129	3.750
2	695818.882	624655.801	5.510
3	695815.525	624660.170	3.750
4	695818.466	624662.496	5.508
S (1) = 20.63mp			P = 18.517m

A. Date referitoare la teren

Nr. parcela	Categoria de folosinta	Suprafata [mp]	Valoarea de impozitare [lei]	Mentuni
1	CC	20.63		
Total		20.63		

B. Date referitoare la constructii

Cod constr.	Destinatia	Suprafata construita la sol [mp]	Valoarea de impozitare [lei]	Mentuni
C1	CA	20.49		Garaj boxa Sc.=Scd.=20.49mp;Su.=16,75mp
				Pereti din zidarie cu samburi si centuri din beton armat, fundatii continue sub ziduri, planseu lemn,acoperis tip sarpanita cu invelitoare din tabla
Total		20.49		

Suprafata totala masurata a imobilului = 20.63 mp  
Suprafata din act = 20.63 mp

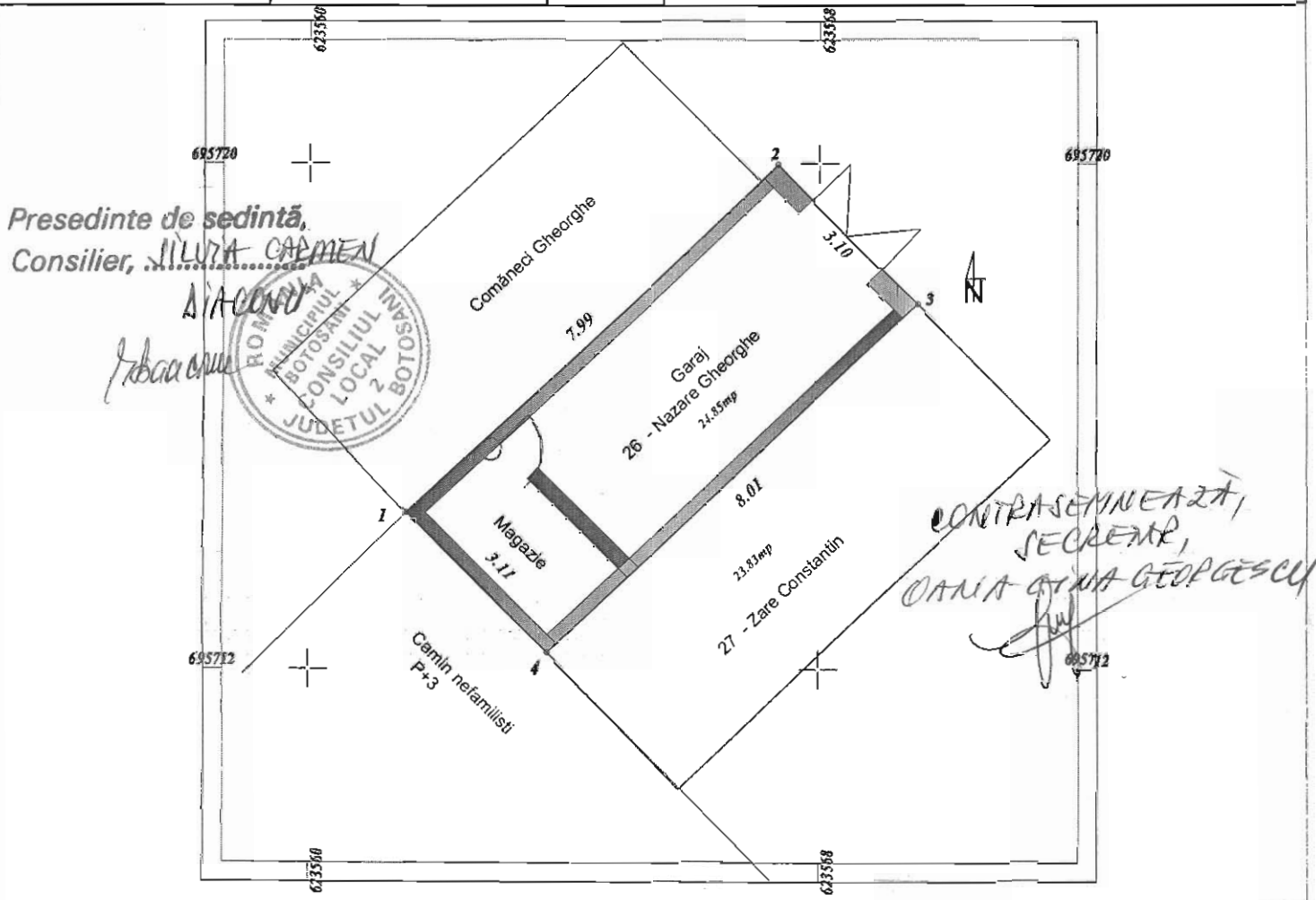
<p>Executant Ing. Sibiu Gabriel</p> <p>Confirm executarea măsurătorilor la teren și corectitudinea întocmirii documentației cadastrale în coreșpondența acestora cu realitatea din teren</p> <p>Semnătura și ștampila</p> <p>Data: 16.03.2018</p>	<p>Inspector</p> <p>Confirm introducerea imobilului în baza de date integrată și atribuirea numărului cadastral</p> <p>Semnătura și parafa</p> <p>Data:</p> <p>Stampila BCPI</p>
---	--



PLAN DE AMPLASAMENT ȘI DELIMITARE A IMOBILULUI

Scara 1:100

Nr. cadastral	Suprafata masurată	Adresa Imobilului	
2595/ 26	24,85mp	mun Botosani, Strada Sucevei nr 5(pozitia 26)	
Cartea funciara nr.	UAT	UAT Botosani	



Presedinte de sedinta,  
Consilier, SILVIA CARMEN

*Handwritten signature*



CONTRASEMNEAZĂ,  
SECRETAR,  
DANA GIUHA GEORGESCU

*Handwritten signature*

A. Date referitoare la teren

Nr. parcela	Categoria de folosinta	Suprafata (mp)	Mentii
Strada Sucevei garaj pozitia 26	Cc	24,85mp	Nazare Gheorghe domiciliul str. Sucevei nr.5, Sc C, et 8, ap 34 Contract vanzare cumparare nr 1211/15.02.2001 Act Aditional nr 1/ 04.06.2013 la Contractul de concesiune nr 259/ 22.06.1993
Total		24,85mp	

B. Date referitoare la constructii

Cod	Destinatia	Suprafata construita la sol [mp]	Mentii
C21	Garaj	19,90mp	garaj - construit cu Autorizatie nr 31/18.06.1993 din caramida, tamplarie metalica, invelitoare tablă, cu 2 incalzari un spatiu pentru garaj Sd=19,90mp, Su=17,20mp și o magazia: cu Sd= 4,95 mp și Su=3,52 mp
	Magazie	4,95mp	
Total		24,85mp	

Suprafata din act = 24,85mp

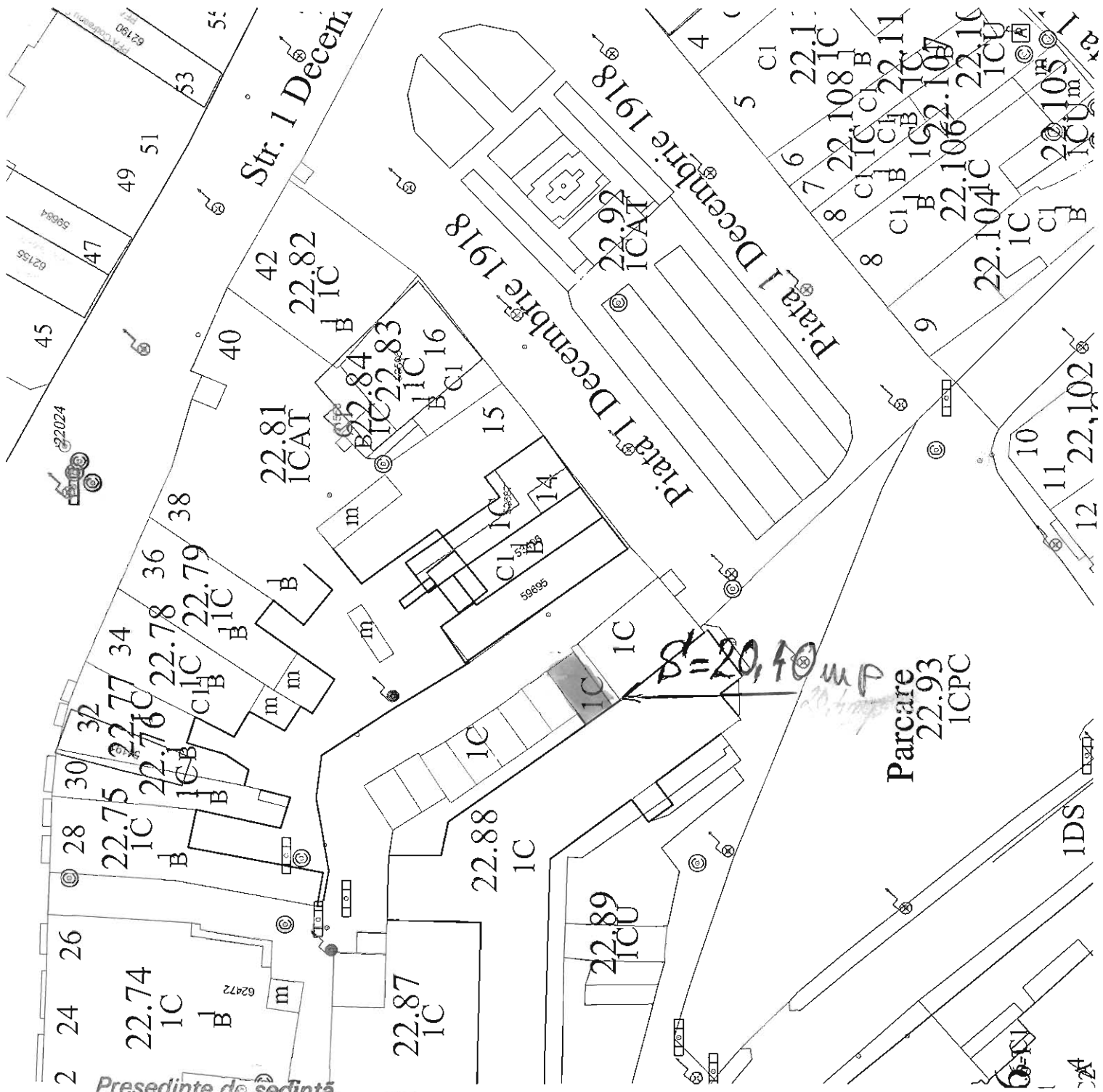
Suprafata totala masurata a imobilului = 24,85mp

Executant: Cimpoesu Mihail  
Confirm executarea masuratorilor la teren, corectitudinea intocmirii documentatiei cadastrale și corespondenta acesteia cu realitatea din teren.  
Semitatuta nr 115/11.04.2013  
CIMPOESU  
Data: 04.04.2013



Inspector  
Confirm introducerea imobilului in baza de date integrata si atribuirea numarului cadastral.  
Data: .....  
Semnatura si parafa  
Stampila BCPI

AN 26.04.2018



Presedinte de sedinta,  
 Consilier, *SILVIA CAHNEA*  
*Bitconu*  
*Isaacaru*

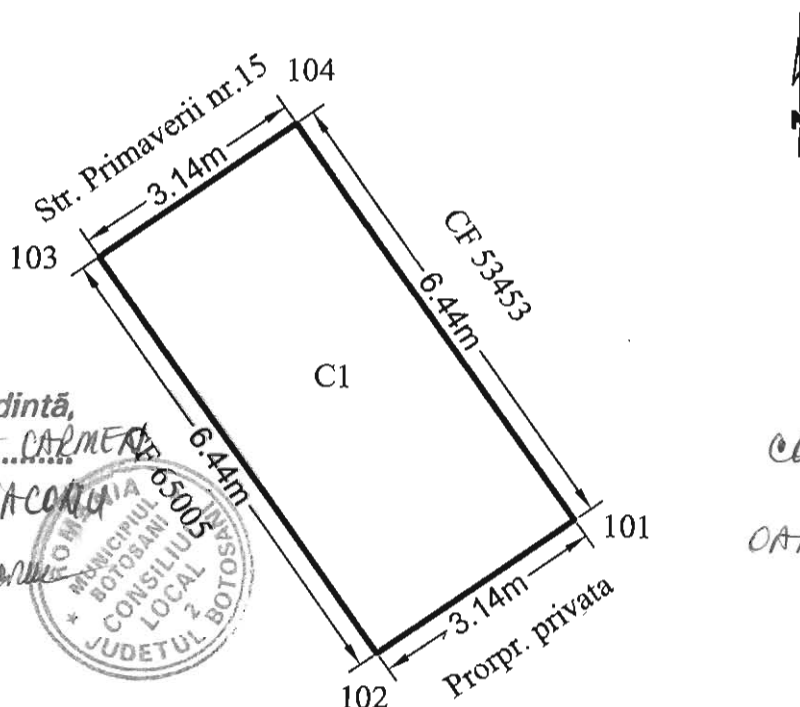


CONTRASEMNEAZA,  
 SECRETAR,  
*OANA GINA GEORGESCU*

**PLAN DE AMPLASAMENT ȘI DELIMITARE A IMOBILULUI**

Scara 1: 100

Nr. cadastral	Suprafață măsurată a imobilului	Adresa Imobilului
	20	Mun. BOTOSANI, Str. Primaverii nr.15 – baterie garaje, garaj poz.3
Nr. Cartea Funciară		Unitatea Administrativ Teritorială (UAT)
		BOTOSANI



Presedinte de sedinta,  
Consilier, **SILVIA CARMEN**



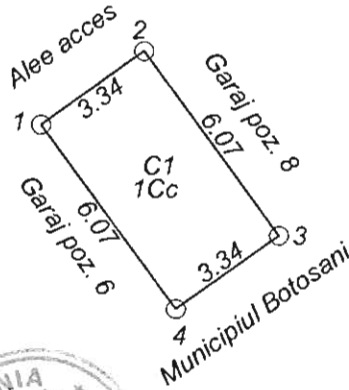
CONTRASEMNEAZĂ,  
SECRETAR,  
**IOANA GAMA GEORGESCU**

A. Date referitoare la teren			
Nr. Parcelă	Categorie de folosință	Suprafața (mp)	Mențiuni
-	CC	20	Teren intravilan construit
Total		20	
B. Date referitoare la constructii			
Cod	Destinația	Suprafața construită la sol (mp)	Mențiuni
C1	CA	20	GARAJ construit in anul 1993 din boltari, acoperit cu tabla, Suprafata din act=19,75 mp
Total		20	-
Suprafața totală măsurată a imobilului = 20 mp Suprafața din act = 20 mp			
<b>Executant: Ing. EUSEBIU-LAURENTIU CILIBIU</b> Confirm executarea măsurătorilor la teren, corectitudinea întocmirii documentației cadastrale și corespondența acesteia cu realitatea din teren Semnătura și stampila Data: 21.04.2018		<b>Inspector,</b> Confirm introducerea imobilului în baza de date intergată și atribuirea numărului cadastral Semnătura și parafa Data:	



Plan de amplasament si delimitare a imobilului		
Scara 1:200		
Nr cadastral	Suprafata masurata	Adresa imobilului: intravilan
	20.00 mp	mun. Botosani, str. Villor nr. 65bis
Carte Funciara nr.		UAT Botosani

14/26.04.2018



Presedinte de sedinta,  
Consilier, SILVIA CARMEN

*Handwritten signature: Silvia Carmen*



CONTRASEMNEAZA  
SECRETAR,  
DANA GINA GEORGESCU

*Handwritten signature: Dana Gina Georgescu*

Nr. Pct.	X [m]	Y [m]
1	694667.094	624005.286
2	694665.140	624002.574
3	694660.211	624006.118
4	694662.162	624008.832

A. Date referitoare la teren				
Nr. parcela	Categoria de folosinta	Suprafata (mp)	Valoare de impozitare (lei)	Mentiuni
	Cc	20.00		
TOTAL		20.00		
B. Date referitoare la constructii				
Cod constr.	Destinatia	Suprafata construita la sol (mp)	Valoare de impozitare (lei)	Mentiuni
C1	CA	20.00		Garaj pozitia nr. 7, construit din caramida, acoperis tip sarpana in suprafata construita de 20.30 mp
TOTAL		20.00		
Suprafata totala masurata a imobilului = 20.00 mp				
Suprafata din act = 20.00 mp				
Executant: <b>ing. Males George Catalin</b> Confirm executarea masuratorilor la teren, corectitudinea Intocmirii documentatiei cadastrale si corespondenta acesteia cu realitatea din teren. Data: 22.03.2018			Inspector Confirm introducerea imobilului in baza de date integrata si atribuirea numarului cadastral Semnatura si parafa Data..... Stampila BCPI	

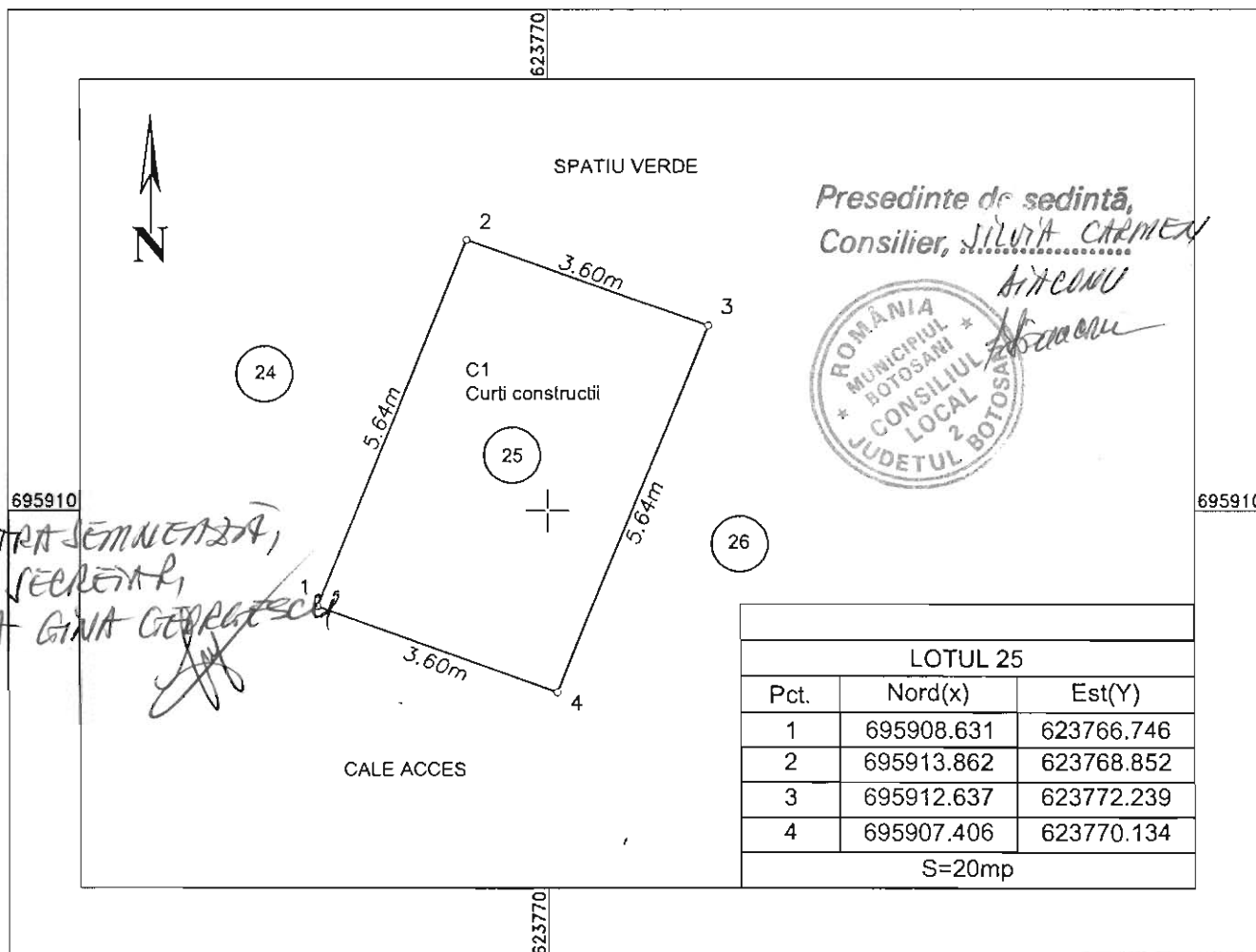


PLAN DE AMPLASAMENT SI DELIMITARE A IMOBILULUI

Scara 1:100

Nr. cadastral	Suprafata masurata	Adresa imobilului
	20.30 mp	Calea Nationala nr 47, Municipiul Botosani, Judet Botosani

Cartea Funciara nr.	UAT	Botosani
---------------------	-----	----------



Presedinte de sedinta,  
Consilier, SILVIA CARMEN



CONTRA SEMNAREA,  
SECRETAR,  
DANA GINA GEORGESCU

A. Date referitoare la teren

Nr. parcela	Categoria de folosinta	Suprafata [mp]	Valoarea de impozitare [lei]	Mentuni
1	CC	20.30		Teren in suprafata de 20.30 mp.
Total 20.30				

B. Date referitoare la constructii

Cod constr.	Destinatia	Suprafata construita la sol [mp]	Valoarea de impozitare [lei]	Mentuni
C1	CA	20.30		Boxa garaj, construit in anul 1993 din fundatie de beton zidarie de caramida sarpanta din tabla, suprafata construita la sol de 20.30mp
Total 20.30				

Suprafata totala masurata a imobilului = 20.30 mp  
Suprafata din act = 20.30 mp

<p>Executant Ing. Gabriel Gabriel</p> <p>Confirm executarea masurarilor la teren, precizia si corectitudinea întocmirii documentatiei cadastrale si corespondenta acesteia cu realitatea din teren</p> <p>Stampa si semnatura</p> <p>Data: 14.03.2018</p>	<p>Inspector</p> <p>Confirm introducerea imobilului în baza de date integrată și atribuirea numărului cadastral</p> <p>Semnătura și parafa</p> <p>Data:</p> <p>Stampila BCPI</p>
---	--

AHEXA Nr. 18 LA DEL NR. 105 A/20  
26.04.2018

... amplasament și delimitare a imobilului  
Scara 1: 200

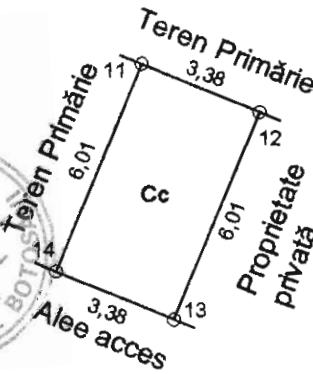
Nr. cadastral	Suprafața măsurată a imobilului (mp)	Adresa imobilului
	20,30	Intravilan Municipiul Botoșani, Calea Națională nr.59 (fostă Calea Națională nr.47, garaj nr.4), baterie garaje, garaj poz. 4, județul Botoșani

Nr. Cartea Funciară	Unitatea Administrativ Teritorială (UAT)
	<b>BOTOȘANI</b>

Presedinte de sedință,  
Consilier, SILVIA CARMEN

MACONU

MACONU



NORD

CONTRASEMNEAZĂ,  
SECRETAR,  
DANA GINA GEORGESCU

A. Date referitoare la teren			
Nr. parcelă	Categorie de folosință	Suprafața (mp)	Mențiuni
	Cc	20,30	Împrejmuit
Total		20,30	

B. Date referitoare la construcții			
Cod	Destinația	Suprafața construită la sol (mp)	Mențiuni

Suprafața totală măsurată a imobilului = 20,30 mp  
Suprafața din act = 20,30 mp

<p><b>Executant ,</b> <b>CLAPON MIHAI - SANDU</b></p> <p>Confirm executarea măsurătorilor la teren și corectitudinea întoarcerii documentației cadastrale și corespondența acesteia cu realitatea din teren</p> <p>Semnătura și ștampila</p> <p>Data : 12.03.2018</p>	<p><b>Inspector</b></p> <p>Confirm introducerea imobilului în baza de date integrată și atribuirea numărului cadastral</p> <p>Semnătura și parafa</p> <p>Data.....</p> <p>Ștampila BCPI</p>
---	---

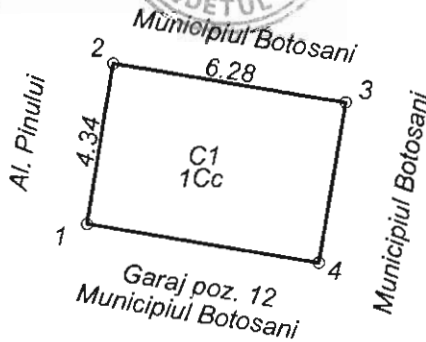
Plan de amplasament și delimitare a imobilului		
Scara 1:200		
Nr cadastral	Suprafata masurata	Adresa imobilului: intravilan
	27.25 mp	mun. Botosani, Al. Pinului nr. 13
Carte Funciara nr.		UAT Botosani

Presedinte de sedinta,  
Consilier, **SILVIA CARMEN**

**DIACONU**  
Mădălina



CONTRASEMNEAZA,  
SECRETAR,  
**IANA GINA GEORGESCU**



Nr. Pct.	X [m]	Y [m]
1	695417.758	623821.795
2	695418.786	623815.596
3	695423.069	623816.284
4	695422.042	623822.480

A. Date referitoare la teren				
Nr. parcela	Categoria de folosinta	Suprafata (mp)	Valoare de impozitare (lei)	Mentiuni
	Cc	27.00		Teren Municipiul Botosani. S = 27.25 mp
<b>TOTAL</b>		<b>27.00</b>		
B. Date referitoare la constructii				
Cod constr.	Suprafata construita la sol (mp)	Valoare de impozitare (lei)	Mentiuni	
C1	27.00		Garaj pozitia 13, construit in anul 1993 din caramida, acoperit cu tabla; Sc = 27.25 mp	
<b>TOTAL</b>	<b>27.00</b>			
Suprafata totala masurata a imobilului = 27.25 mp				
Suprafata din act = 27.25 mp				
<b>Executant: Ing. Males George Catalin</b> Confirm executarea măsurătorilor la teren, corectitudinea întocmirii documentației cadastrale și corespondența acestora cu realitatea din teren  Semnătura și stampila Data: 22.02.2018 			<b>Inspector</b> Confirm introducerea imobilului în baza de date integrată și atribuirea numărului cadastral Semnătura și parafa Data..... Ștampila BCPI	

ANEXA Nr. 20 LA HEL NR 105 AN

**PLAN DE AMPLASAMENT ȘI DELIMITARE A IMOBILULUI** 26.04.2018

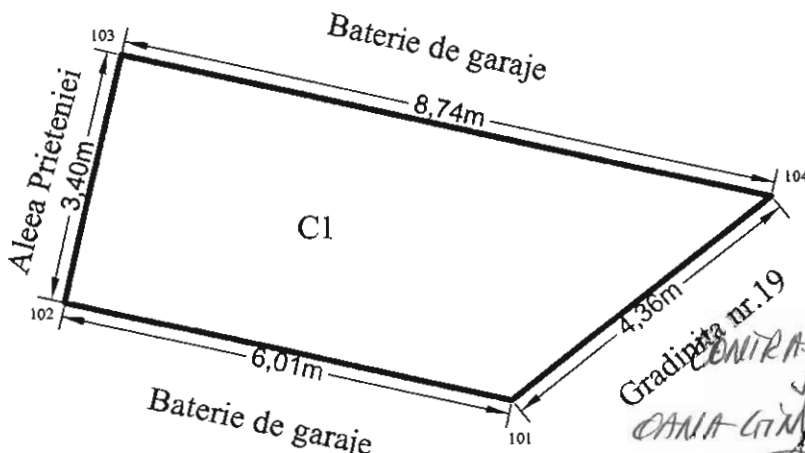
Scara 1: 100

Nr. cadastral	Suprafață măsurată a imobilului	Adresa Imobilului
	25	Mun. BOTOSANI, Aleea Prieteniei, Gradinita nr.19, baterie de garaje pozitia 9
Nr. Cartea Funciară		Unitatea Administrativ Teritorială (UAT)
		BOTOSANI

Presedinte de sedintă,  
Consilier, SILVIA CARMEN

SIACOTU

Boianu



CONTRASEMNEAZĂ,  
SECRETAR  
DANA-LINA GEORGESCU

A. Date referitoare la teren			
Nr. Parcelă	Categorie de folosință	Suprafața (mp)	Mențiuni
-	CC	25	Teren intravilan construit, Suprafata construita din act=24,80 mp
Total		25	
B. Date referitoare la constructii			
Cod	Destinația	Suprafața construită la sol (mp)	Mențiuni
C1	CA	25	GARAJ construit in anul 1993 din caramida, acoperit cu tabla
Total		25	-
Suprafața totală măsurată a imobilului = 25 mp			
Suprafața din act = 25 mp			
Executant: Ing. EUSEBIU-LAURENTIU CILIBIU		Inspector,	
Confirm executarea măsurătorilor la teren, corectitudinea întocmirii documentației cadastrale și corespondența acestora cu realitatea din teren		Confirm introducerea imobilului în baza de date intergrată și atribuirea numărului cadastral	
Semnătura și ștampila		Semnătura și parafa	
Data: 12.03.2018		Data:	





**PLAN DE AMPLASAMENT ȘI DELIMITARE A IMOBILULUI**

Scara 1: 100

HCL 26.04.2018

Nr. cadastral	Suprafață măsurată a imobilului	Adresa Imobilului
	25	Mun. BOTOSANI, Aleea Prieteniei, Gradinita nr.19, baterie de garaje poziția 12
Nr. Cartea Funciară		Unitatea Administrativ Teritorială (UAT)
		BOTOSANI

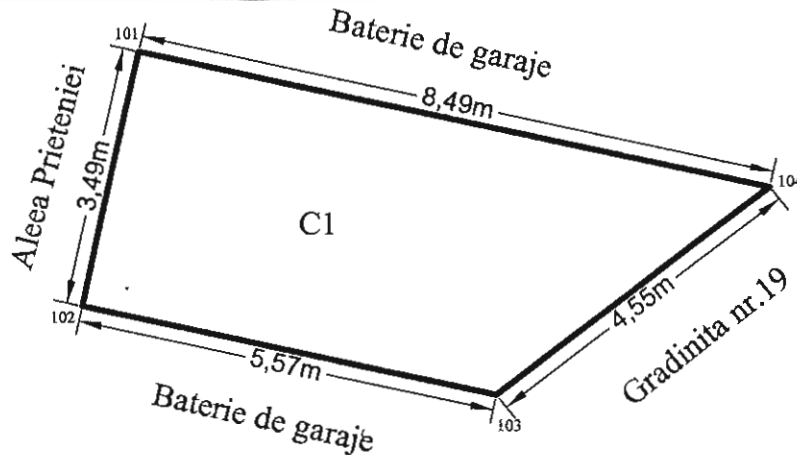
Presedinte de sedinta,  
Consilier, SILVIA CARMEN

DIACONU

*[Signature]*



CONTRASEMNEAZĂ,  
SECRETAR  
OANA GIUA GEORGESCU



A. Date referitoare la teren			
Nr. Parcelă	Categorie de folosință	Suprafața (mp)	Mențiuni
-	CC	25	Teren intravilan construit, Suprafata construita din act=24,80 mp
Total		25	
B. Date referitoare la constructii			
Cod	Destinația	Suprafața construită la sol (mp)	Mențiuni
C1	CA	25	GARAJ construit in anul 1993 din caramida, acoperit cu tabla
Total		25	-
Suprafața totală măsurată a imobilului = 25 mp			
Suprafața din act = 25 mp			
Executant: Ing. EUSEBIU LAURENTIU CILIBIU		Inspector,	
Confirm executarea măsurătorilor la teren, corectitudinea înlocuirii documentației cadastrale și corespondența acesteia cu realitatea din teren		Confirm introducerea imobilului în baza de date intergrată și atribuirea numărului cadastral	
Semnătura și ștampila		Semnătura și parafa	
Data: 12.03.2018		Data:	



ANEXA Nr. 22 LA HCL NR. 105  
din 26.04.2018

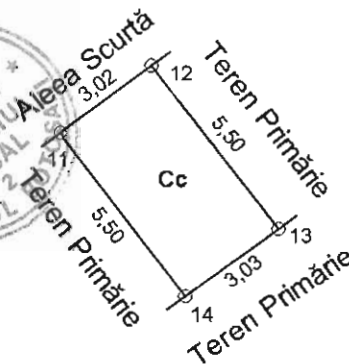
**Plan de amplasament și delimitare a imobilului**

Scara 1: 200

Nr. cadastral	Suprafața măsurată a imobilului (mp)	Adresa imobilului
	17	Intravilan Municipiul Botoșani, Aleea Scurtă nr.12 – baterie garaje, garaj poz.7 (fostă str.Octav Onicescu nr.10, Aleea Scurtă, garaj poz 16), județul Botoșani
Nr. Cartea Funciară	Unitatea Administrativ Teritorială (UAT)	
	<b>BOTOȘANI</b>	

Presedinte de sedință,  
Consilier, SILVIA CARMEN

DIACONU  
Botoșani



NORD

CONTRASEMNEAZĂ,  
SECRETAR,  
ANA GINA GEORGESCU

A. Date referitoare la teren			
Nr. parcelă	Categorie de folosință	Suprafața (mp)	Mențiuni
	Cc	17	Împrejmuit
Total		17	
B. Date referitoare la construcții			
Cod	Destinația	Suprafața construită la sol (mp)	Mențiuni
Suprafața totală măsurată a imobilului = 17 mp Suprafața din act = 19 mp			
<b>Executant,</b> <b>CLAPON MIHAI-SANDU</b>  Confirm executarea măsurătorilor la teren, corectitudinea întocmirii documentației cadastrale și corespondența acestora cu realitatea din teren Semnătura și ștampila Data: 05.04.2018		<b>Inspector</b>  Confirm introducerea imobilului în baza de date integrată și atribuirea numărului cadastral  Semnătura și parafa Data:.....  Ștampila BCPI	



AHEXA Nr. 23 LA HEL NR. 105  
din 26.04.2018

**PLAN DE AMPLASAMENT ȘI DELIMITARE  
A BUNULUI IMOBIL**  
Scara 1:1200

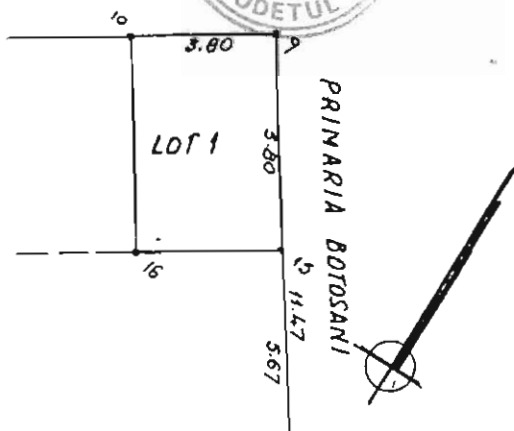
Nr. Cadastral 6789/1	Suprafața măsurată 19,20	Adresa imobilului Aleea Teodor Callimachi fn, municipiul Botoșani
Cartea Funciară specială nr. 20592/N „S”		UAT BOTOȘANI

Lot 1

Presedinte de sedință,  
Consilier, SILVIA CARMEN



ANI



CONTRASEMNEAZĂ,  
SECRETAR  
DANA GINA GEORGESCU

A. Date referitoare la teren				
Nr. Parcelă	Categorie de folosință	Suprafața (mp)	Valoare de impozitare (lei)	Mențiuni
	Cc	19,20		
Total		19,20		
B. Date referitoare la construcții				
Cod constr.	Suprafața construită la sol (mp)	Valoare de impozitare (lei)	Mențiuni	
<b>INVENTAR DE COORDONATE</b>				
Sistem de proiecție Stereo 70...				
Pct.	E (m)	N (m)		
9	694529,517	624108,047		
15	694524,742	624111,337		
16	694522,612	624108,099		
10	694527,389	624104,898		
Suprafață totală măsurată = 19,20 mp Suprafață din act = 19,20 mp				

Executant,  
Cimpoi Petru

Data 15.05.2008

Se confirmă suprafața din măsurători și  
și PUBLICITATEA înroderea imobilului în baza de date

BOTOȘANI

CORLAȚ TRAIAN  
inspector

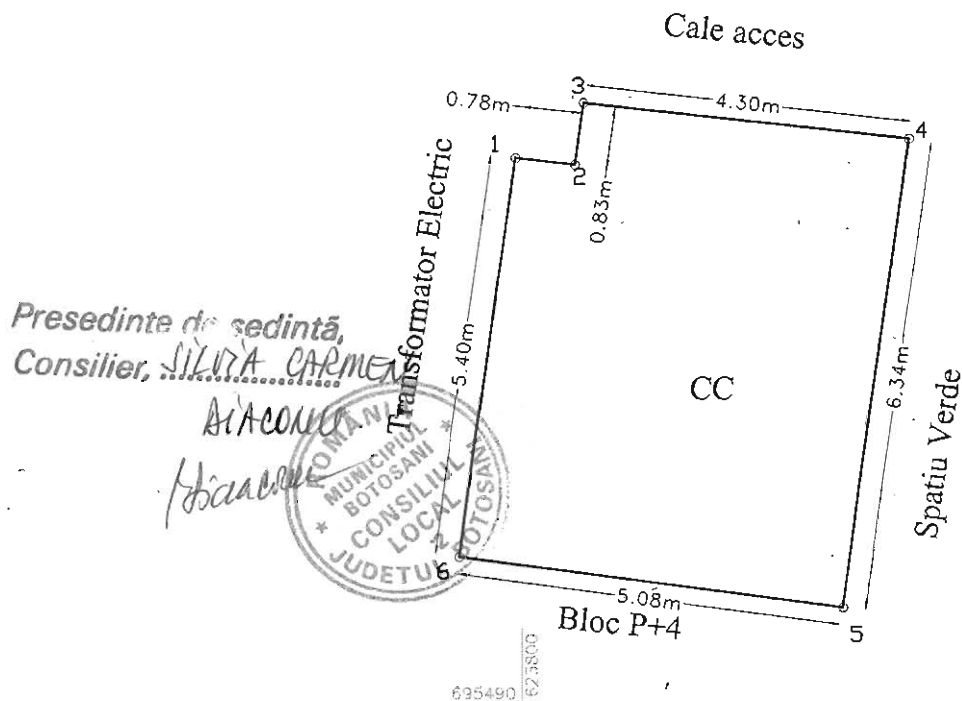
# Plan de amplasament și delimitare a imobilului

Scara 1 : 100

AIN 26.04.2018

INTRAVILAN		
Nr. cadastral	Suprafața măsurată	Adresa imobilului
	31 mp	Mun. Botosani, Alee Pinului, Zona Bloc R15, Jud. Botosani

Cartea Funciară nr.	UAT	Botosani
---------------------	-----	----------




Presedinte de sedinta,  
Consilier, SILVIA CARMEN

AIACOMU  
Botosani



CONTRASEMNEAZA  
SECRETAR,  
OANA GIUA GEORGESCU

A. Date referitoare la teren				
Nr. parcela	Categoria de folosinta	Suprafata (mp)	Valoare de impozitare (lei)	Mențiuni
	CC	31		
<b>Total</b>		<b>31</b>		
B. Date referitoare la constructii				
Cod	Destinatia	Suprafata construita la sol (mp)		Mențiuni
C1	CA	31		Gara
Suprafata totala masurata a imobilului = 31 mp Suprafata din act = 31 mp				
Executant: Ing. Popescu Maria Alexandra			Inspector	
Confirm executarea măsurătorilor la teren, corectitudinea întocmirii documentației cadastrale și corespondența acesteia cu realitatea din teren.			Confirm introducerea imobilului în baza de date integrată și atribuirea numărului cadastral.	
Data: 3.03.2018			Data:	



AHEXIA HR. 25 LA HCC NR. 105


# PLAN DE AMPLASAMENT ȘI DELIMITARE A BUNULUI IMOBIL

AN 26.04.2018

SC. 1 : 50

Județul Botoșani  
teritoriul administrativ: Botoșani  
cod SIRUTA :  
adresa bunului imobil :  
municipiul Botoșani,  
strada Primăverii, nr. 21 (fost nr. 28)  
număr cadastral 5044  
29

Numele și prenumele proprietarilor  
soții Ghebac Traian și Maria  
adresa beneficiarului :  
orașul Darabani, str. Trandafirilor  
nr. 4, jud. Botoșani




VIZAT,  
O.C.P.I.



Presedinte de sedintă,  
Consilier, SILVIA... CARMEN

SIACONU

Siaconu



Garaj  
nr. 29

CONTRASEMNEAZĂ,  
SECRETAR,  
OANA GINA GEDREGESCU



afața utilă 16,13 mp  
afața construită 19,70 mp

2 noiembrie 2005

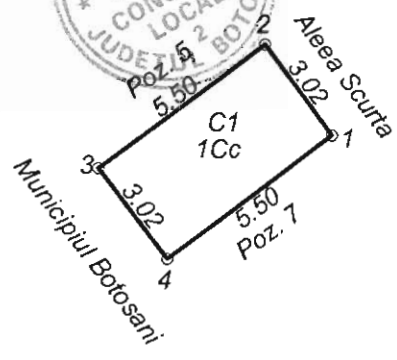


Plan de amplasament și delimitare a imobilului		
Scara 1:200		
Nr cadastral	Suprafata masurata	Adresa imobilului: intravilan
	17.00 mp	mun. Botosani, str. Primaverii nr. 7
Carte Funciara nr.		UAT Botosani

AIM 26-04-2018

Presedinte de sedinta,  
Consilier, SILVIA CARMEN


ANA CONU  
Marta Conu



CONTRASEMNEAZĂ,  
SECRETAR,  
DANA GINA GEORGESCU

Nr. Pct.	X [m]	Y [m]
1	695083.614	623594.293
2	695086.036	623592.488
3	695082.749	623588.077
4	695080.327	623589.882

A. Date referitoare la teren				
Nr. parcela	Categoria de folosinta	Suprafata (mp)	Valoare de impozitare (lei)	Mentiuni
	Cc	17.00		
TOTAL		17.00		
B. Date referitoare la constructii				
Cod constr.	Destinatia	Suprafata construita la sol (mp)	Valoare de impozitare (lei)	Mentiuni
C1	CA	17.00		Parcare acoperita, pozitia nr. 6, in suprafata construita de 16.50 mp
TOTAL		17.00		
Suprafata totala masurata a imobilului = 17.00 mp				
Suprafata din act = 17.00 mp				
Executant: <b>Ing. Males George Catalin</b> Confirm executarea măsurătorilor la teren în conformitatea întocmirii documentației cadastrale și corespundența acesteia cu realitatea din teren. Semnătura și stampila Data: 22.03.2018			Inspector Confirm introducerea imobilului în baza de date integrată și atribuirea numărului cadastrel Semnătura și parafa Data..... Ștampila BCPI	



ANEXA Nr. 27 LA HCL NR. 105  
 DIN 26.04.2018


**Plan de amplasament și delimitare a imobilului**

Scara 1: 200

Nr. cadastral	Suprafața măsurată a imobilului (mp)	Adresa imobilului
	23,40	Intravilan Municipiul Botoșani, str. Pacea nr. 59 (fostă str. Pacea nr. 6 și 7, garaj poz. 4), baterie garaje, garaj poz. 6, județul Botoșani

Nr. Cartea Funciară	Unitatea Administrativ Teritorială (UAT)
	<b>BOTOȘANI</b>

Presedinte de sedintă,  
 Consilier, **SILVIA CARMEN**



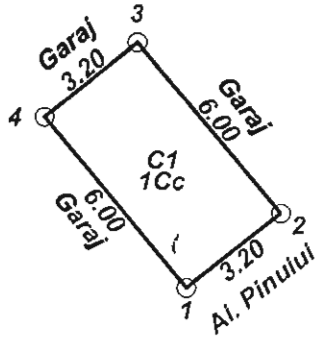
**NORD**

CONTRASECȚIONARĂ,  
 SECRETAR,  
**IANA GINA GEORGESCU**

A. Date referitoare la teren			
Nr. parcelă	Categorie de folosință	Suprafața (mp)	Mențiuni
	Cc	23,40	Împrejmuit
Total		23,40	
B. Date referitoare la construcții			
Cod	Destinația	Suprafața construită la sol (mp)	Mențiuni
Suprafața totală măsurată a imobilului = 23,40 mp Suprafața din act = 22,30 mp			
<b>Executant ,</b> <b>CLAPON MIHAI - SANDU</b>  Confirm executarea măsurătorilor la teren, corectitudinea întocmirii documentației cadastrale și corespondența acesteia cu realitatea din teren Semnătura și ștampila Data : 20.03.2018		<b>Inspector</b>  Confirm introducerea imobilului în baza de date integrată și atribuirea numărului cadastral  Semnătura și parafa Data.....	

26.04.2018

Plan de amplasament si delimitare a imobilului		
Scara 1:200		
Nr cadastral	Suprafata masurata	Adresa imobilului: Intravilan
	19.20 mp	mun. Botosani, Al. Pinului FN
Carte Funclara nr.		UAT Botosani




Presedinte de sedinta,  
Consilier, SILVIA CARMEN



CONTRASEMNEAZA,  
SECRETAR,  
DANA GINA GEORGESCU

A. Date referitoare la teren				
Nr. parcela	Categoria de folosinta	Suprafata (mp)	Valoare de Impozitare (lei)	Mentuni
	Cc	19.20		Teren Municipiul Botosani
TOTAL		19.20		
B. Date referitoare la constructii				
Cod constr.	Suprafata construita la sol (mp)	Valoare de Impozitare (lei)	Mentuni	
C1	19.20		Garaj proprietate Hurmuz Laurentiu Paul	
TOTAL		19.20		
INVENTAR DE COORDONATE			Executant	
Nr. pct	X(m)	Y(m)	Males George Catalin	
1	695457.291	623764.090	Data: 23.05.2018	
2	695459.312	623766.571	Se confirma suprafata din masuratori	
3	695463.965	623762.784	si introducerea imobilului in baza de date	
4	695461.945	623760.302		
Suprafata totala masurata = 19.20 mp				
Suprafata totala din act = 19.20 mp				





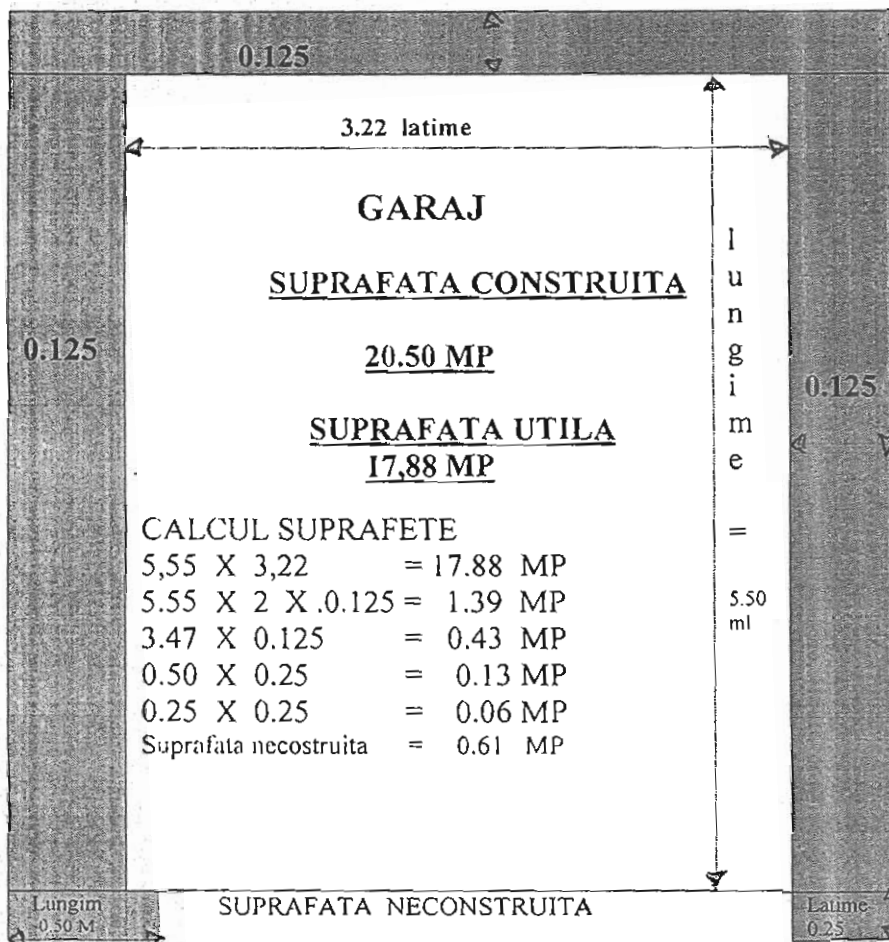
AHEXIA Nr. 29 LA HEL NR. 105  
 AN 26.04.2018

PROPRIETAR : PRIMARIA BOTOSANI  
 CONTRACT CONCESIUNE : 494/08.02.1994  
 OBIECTUL CONCESIUNII : CONSTRUIRE BOXA GARAJ  
 PERIOADA CONCESIONTA : 01.04.1993 -01.04.2018  
 SUPRAFATA CONCESIONATA 20.50 MP  
 AMPLASAMENT CONCESIUNE;  
 BOTOSANI, STR.CUZA VODA NR.2, SC.B, AP.10, BL..7C  
 NUMAR OBIECTIV : GARAJ NR.5  
 BENEFICIAR CONCESIUNE : SACU STEFAN  
 AUTORIZATIE GARAJ NR. 53/08.02.21994

Presedinte de sedinta,  
 Consilier, *Stefan Sacu*



**RELEVEU  
 PRIVIND SUPRAFATA CONSTRUITA  
 PENTRU GARAJ NR.5**



CONTRASEMNEAZA,  
 SECRETAR,  
*OANA GIINA GEORGEICU*

Legenda : Grosime pereti

INTOCMIT	GARAJ
EXPERT TEHNIC JUDICIAR	SUPRAFATA 20.50 MP
ING. BURLACU GHEORGHE	PLAN SITUATIE RELEVU



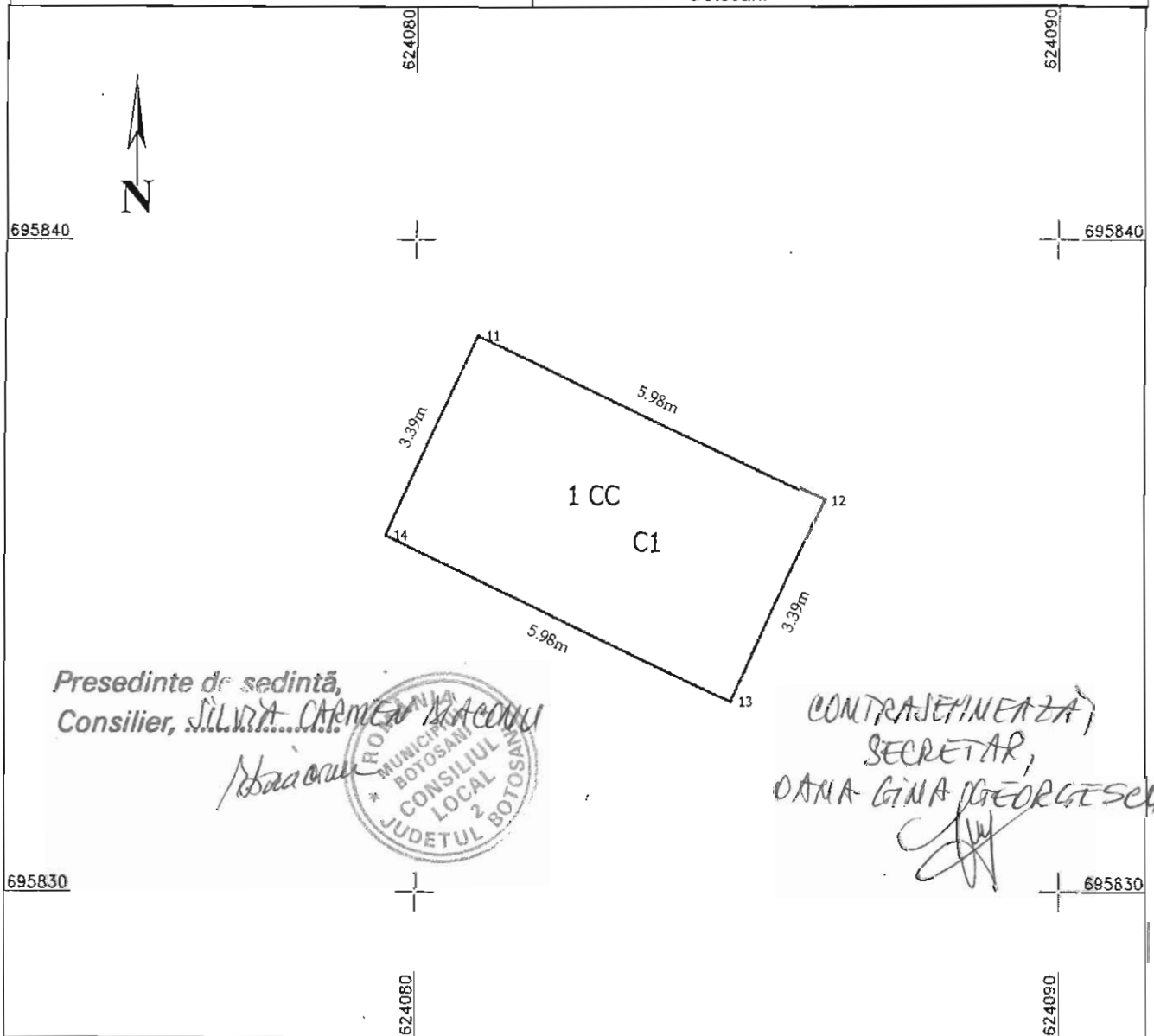
PLAN DE AMPLASAMENT ȘI DELIMITARE A IMOBILULUI

Scara 1:100

DATA 26.04.2018

Nr. cadastral	Suprafata măsurată	Adresa imobilului
	20_MP	garaj, Calea Nationala nr 57, mun. Botosani, jud. Botosani

Nr. Carte Funciara	Unitatea administrativ teritoriala
	Botosani



A. Date referitoare la teren			
Nr. parcela	Categoria de folosinta	Suprafata (mp)	Mentiuni
1	CC	20	Teren neimprejmuit
Total		20	
B. Date referitoare la constructii			
Cod	Destinatia	Suprafata construita la sol (mp)	Mentiuni
C1	CA	20	garaj, construit din BCA, acopent cu tabla construit in anul 1993 cu suprafata din acte Sc=19.75 mp
Total			
Suprafata totala masurata a imobilului : 20 mp Suprafata din acte : 20 mp			
Executant : ing. BOARIU DRAGOS Confirm executarea masurarilor la teren, corectitudinea intocmirii documentatiei cadastrale si corespondenta acestora cu realitatea din teren		Inspector	
Semnatura si stampila		Confirm introduceerea imobilului in baza de date integrate si atribuirea numarului cadastral	
Data: 26.03.2018		Semnatura si parafa	
		Data:	
		Stampila BCPI	

\* In situatia in care exista numere cadastrale pentru imobilele vecine, in locul numelui vecinului se va trece numarul cadastral, iar in lipsa numarului cadastral numarul topografic sau numarul administrativ. Suprafetele se rotunjesc la metru patrat.

AHEXIA Nr. 31 LA HEL NR-105

AIN 26.04.2018

**PLAN DE AMPLASAMENT ȘI DELIMITARE A IMOBILULUI**

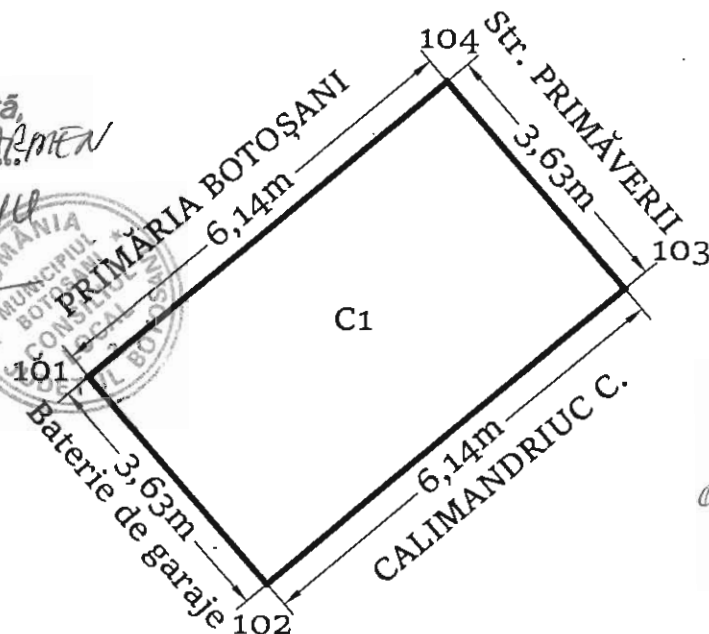
Scara 1: 100

Suprafață măsurată a imobilului (mp)	Adresa Imobilului
22	Mun. BOTOSANI, Str. PRIMĂVERII nr. 35 - baterie de garaje, pozitia 7
Unitatea Administrativ Teritorială (UAT)	
BOTOSANI	

Presedinte de sedinta,  
Consilier, SILVIA CARMEN

AIA CONU

Abacru



CONTRASEMNAREA  
SECRETAR,  
DANA GINA GEORGESCU

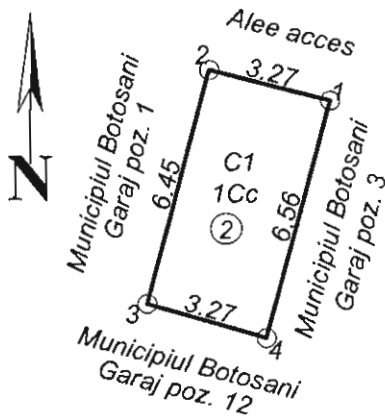
A. Date referitoare la teren			
Nr. Parcelă	Categorie de folosință	Suprafața (mp)	Mențiuni
-	CC	22	Teren intravilan construit
Total		22	
B. Date referitoare la constructii			
Cod	Destinația	Suprafața construită la sol (mp)	Mențiuni
C1	CA	22	GARAJ construit din zidărie de cărămidă, cu acoperiș tip șarpantă
Total		22	-
Suprafața totală măsurată a imobilului = 22 mp Suprafața din act = 22 mp			
Executant: Ing. EUSEBIU-LAURENTIU CILIBIU Confirm executarea măsurătorilor la teren, corectitudinea întocmirii documentației cadastrale și corespondența acestora cu realitatea din teren. Semnătura și ștampila		Inspector, Confirm introducerea imobilului în baza de date interogată și atribuirea numărului cadastral Semnătura și parafa	
Data: 29.03.2018		Data:	



Plan de amplasament si delimitare a imobilului		
Scara 1:200		
Nr cadastral	Suprafata masurata	Adresa imobilului: intravilan
	21.00 mp	mun. Botosani, str. Cuza Voda nr. 2

AN 26.04.2018

Carte Funciara nr.		UAT	Botosani
--------------------	--	-----	----------



Presedinte de sedinta,  
Consilier, SILVIA CARMEN

DIXCONU



Nr. Pct.	X [m]	Y [m]
1	695501.455	624631.454
2	695502.275	624628.291
3	695496.031	624626.671
4	695495.110	624629.808

CONTRASEMNEAZA  
SECRETAR  
DANA GINA GEORGESCU

A. Date referitoare la teren				
Nr. parcela	Categoria de folosinta	Suprafata (mp)	Valoare de impozitare (lei)	Mentii
	Cc	21.00		Teren Municipiul Botosani. S = 20.50 mp
TOTAL		21.00		

B. Date referitoare la constructii			
Cod constr.	Suprafata construita la sol (mp)	Valoare de impozitare (lei)	Mentii
C1	21.00		Garaj pozitia 3, construit in anul 1993 din caramida, acoperit cu tabla; Sc = 20.50 mp
TOTAL	21.00		

Suprafata totala masurata a imobilului = 21.00 mp

Suprafata din act = 21.00 mp

<p>Executant: <u>ing. Males George Catalin</u></p> <p>Confirm executarea masuratorilor la teren, corectitudinea intocmirii documentatiei cadastrale si corectitudinea descrierii reale a terenului.</p> <p>Semnatura si stampila</p> <p><u>MALES GEORGE</u></p> <p>Data: 26.03.2018</p>	<p>Inspector</p> <p>Confirm introducerea imobilului in baza de date integrata si atribuirea numarului cadastral</p> <p>Semnatura si parafa</p> <p>Data: .....</p> <p>Stampila BCPI</p>
---	--

ANEXA Nr. 33 LA MEL NR. 105

AN 26.04.2018

Plan de amplasament și delimitare a imobilului

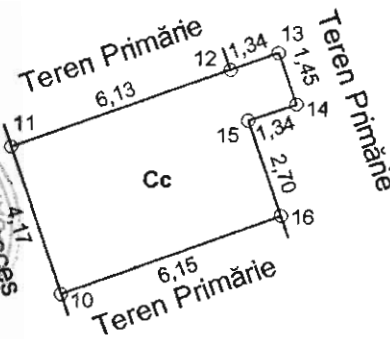
Scara 1: 200

Nr. cadastral	Suprafața măsurată a imobilului (mp)	Adresa imobilului
	27,40	Intravilan Municipiul Botoșani, str.Pacea nr.59 (fostă Ansamblul Pacea nr.6, garaj), baterie garaje, garaj poz. 8, județul Botoșani

Nr. Cartea Funciară	Unitatea Administrativ Teritorială (UAT)
	<b>BOTOȘANI</b>

Presedinte de sedință,  
Consilier, **LILIA CARMEN**

**AIACOU**



NORD

CONTRASEMNEAZĂ,  
SECRETAR,  
**CRINA REGINA GEORGESCU**

A. Date referitoare la teren			
Nr. parcelă	Categorie de folosință	Suprafața (mp)	Mențiuni
	Cc	27,40	Împrejmuit
Total		27,40	
B. Date referitoare la construcții			
Cod	Destinația	Suprafața construită la sol (mp)	Mențiuni
Suprafața totală măsurată a imobilului = 27,40 mp			
Suprafața din act = 27,40 mp			
<b>Executant ,</b> <b>CLAPON MIHAI - SANDU</b>  Confirm executarea măsurătorilor la teren, corectitudinea întocmirii documentației cadastrale și corespondența acesteia cu realitatea din teren Semnătura și ștampila Data : 20.03.2018		<b>Inspector</b>  Confirm introducerea imobilului în baza de date integrată și atribuirea numărului cadastral  Semnătura și parafa Data.....  Ștampila BCPI	

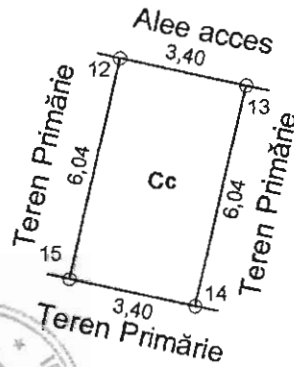
ANEXA Nr. 34 LA HCL NR. 105  
 AIN 26.04.2018

**Plan de amplasament și delimitare a imobilului**

Scara 1: 200

Nr. cadastral	Suprafața măsurată a imobilului (mp)	Adresa imobilului
	20,50	Intravilan Municipiul Botoșani, str. Cuza Vodă nr.2 – baterie garaje, garaj poz.23 (fostă str. Cuza Vodă nr.2, garaj poz. 23), județul Botoșani

Nr. Cartea Funciară	Unitatea Administrativ Teritorială (UAT)
	<b>BOTOȘANI</b>



▲ NORD

Presedinte de sedintă,  
 Consilier, *SILVIA CARMEN*

*AIACONU*

CONTRASEMNEAZĂ,  
 SECRETAR,  
*DANA GINA GEORGESCU*

A. Date referitoare la teren			
Nr. parcelă	Categorie de folosință	Suprafața (mp)	Mențiuni
	Cc	20,50	Împrejmuit
Total		20,50	

B. Date referitoare la construcții			
Cod	Destinația	Suprafața construită la sol (mp)	Mențiuni

Suprafața totală măsurată a imobilului = 20,50 mp  
 Suprafața din act = 20,50 mp

<p><b>Executant ,</b>  <b>CLAPON MIHAI - SANDU</b></p> <p>Confirm executarea măsurătorilor la teren, corectitudinea întocmirii documentației cadastrale și corespondența acesteia cu realitatea din teren</p> <p>Semnătura și ștampila</p> <p><i>Clapon Mihai Sandu</i></p> <p>Data: 25.03.2018</p>	<p><b>Inspector</b></p> <p>Confirm introducerea imobilului în baza de date integrată și atribuirea numărului cadastral</p> <p>Semnătura și parafa</p> <p>Data.....</p> <p>Ștampila BCPI</p>
---	---

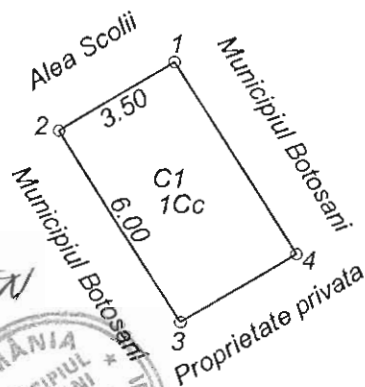
Plan de amplasament si delimitare a imobilului

Scara 1:200

AIN 26.04.2018

Nr cadastral	Suprafata masurata	Adresa imobilului: intravilan
	21.00 mp	mun. Botosani, Al. Scolii nr. 3

Carte Funciara nr.	UAT	Botosani
--------------------	-----	----------



Presedinte de sedinta,  
Consilier, SILVIA CARMEN

DIACONU  
[Signature]



CONTRASEMNEAZA;  
SECRETAR,  
OANA CIINA GEORGESCU  
[Signature]

Nr. Pct.	X [m]	Y [m]
2	694477.938	624255.543
5	694479.767	624258.527
6	694474.651	624261.662
3	694472.822	624258.678

A. Date referitoare la teren				
Nr. parcela	Categoria de folosinta	Suprafata (mp)	Valoare de impozitare (lei)	Mentiuni
	Cc	21.00		
TOTAL		21.00		

B. Date referitoare la constructii			
Cod constr.	Suprafata construita la sol (mp)	Valoare de impozitare (lei)	Mentiuni
C1	21.00		Garaaj pozitia 9, construit in anul 1993 din caramida, acoperit cu tabla; Sc = 21.00 mp
TOTAL		21.00	

Suprafata totala masurata a imobilului = 21.00 mp

Suprafata din act = 21.00 mp

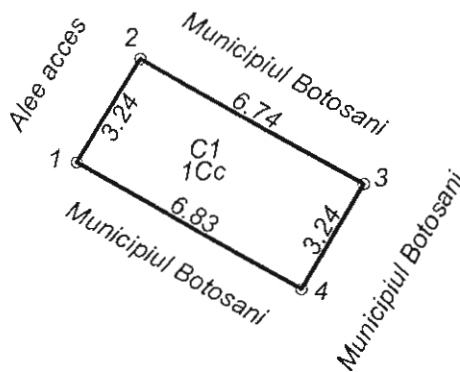
Executant: ing. Avales George Catalin  
 Confirm exactitatea masuratorilor la teren, corectitudinea întocmirii documentației cadastrale și corespondența acesteia cu realitatea din teren.  
 Semnătura și ștampila  
 Data: 24.03.2018



Inspector  
 Confirm introducerea imobilului în baza de date integrată și atribuirea numărului cadastral  
 Semnătura și parafa  
 Data.....  
 Ștampila BCPI

Plan de amplasament si delimitare a imobilului		
Scara 1:200		
Nr cadastral	Suprafata masurata	Adresa imobilului: intravilan
	22.00 mp	mun. Botosani, Al. Grivita nr.
Carte Funciara nr.		UAT Botosani

Presedinte de sedinta,  
Consilier, **SILVIA CARMEN**



CONTRASEMNEAZA,  
SECRETAR,  
**DANA GINA GEORGESCU**

Nr. Pct.	X [m]	Y [m]
1	695967.609	625189.205
2	695964.213	625195.135
3	695967.023	625196.748
4	695970.374	625190.896

A. Date referitoare la teren				
Nr. parcela	Categoria de folosinta	Suprafata (mp)	Valoare de impozitare (lei)	Mentii
	Cc	22.00		
TOTAL		22.00		
B. Date referitoare la constructii				
Cod constr.	Destinatia	Suprafata construita la sol (mp)	Valoare de impozitare (lei)	Mentii
C1	CA	22.00		Garaj construit in anul 1993 din caramida, acoperit cu tabla
TOTAL		22.00		
Suprafata totala masurata a imobilului = 22.00 mp				
Suprafata din act = 22.00 mp				
<p><b>CERTIFICAT</b> Executant: <b>ing. Males George Catalin</b> <b>AUTORIZARE</b> Confirm executarea masurarilor la teren, corectitudinea intocmirii documentatiei cadastrale si corespondenta acesteia cu realitatea din teren.</p> <p><b>GEORGE CATALIN</b> Semnatura si stampila Data: 22.03.2018</p>			<p><b>Inspector</b> Confirm introducerea imobilului in baza de date integrata si atribuirea numarului cadastral</p> <p>Semnatura si parafa Data..... Stampila BCPI</p>	



**Plan de amplasament și delimitare a imobilului**

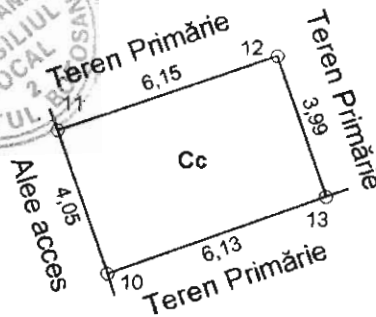
Scara 1: 200

Nr. cadastral	Suprafața măsurată a imobilului (mp)	Adresa imobilului
	24,70	Intravilan Municipiul Botoșani, str. Pacea nr. 59 (fostă str. Pacea nr. 5, garaj), baterie garaje, garaj poz. 7, județul Botoșani

Nr. Cartea Funciară	Unitatea Administrativ Teritorială (UAT)
	<b>BOTOȘANI</b>

Presedinte de sedinta,  
Consilier, **SILVIA CARMEN**

*Handwritten signature*



CONTRASEMNEAZĂ,  
SECRETAR,  
CANA GIUJA GEORGESCU

A. Date referitoare la teren			
Nr. parcelă	Categorie de folosință	Suprafața (mp)	Mențiuni
	Cc	24,70	Împrejmuit
Total		24,70	
B. Date referitoare la construcții			
Cod	Destinația	Suprafața construită la sol (mp)	Mențiuni
Suprafața totală măsurată a imobilului = 24,70 mp Suprafața din act = 24,70 mp			
<b>Executant ,</b> <b>CLAPON MIHAI - SANDU</b>  Confirm executarea măsurătorilor teren, corectitudinea întocmirii documentației cadastrale și corespondența acestora cu realitatea din teren. Semnătura și ștampila Data: 03.04.2018		<b>Inspector</b>  Confirm introducerea imobilului în baza de date integrată și atribuirea numărului cadastral  Semnătura și parafa Data .....  Ștampila BCPI	



**Plan de amplasament și delimitare a imobilului** din 26.04.2018

Scara 1:200

INTRAVILAN / EXTRAVILAN

Nr. cadastral

Suprafața măsurată

Adresa Imobilului

7207

21,40 mp

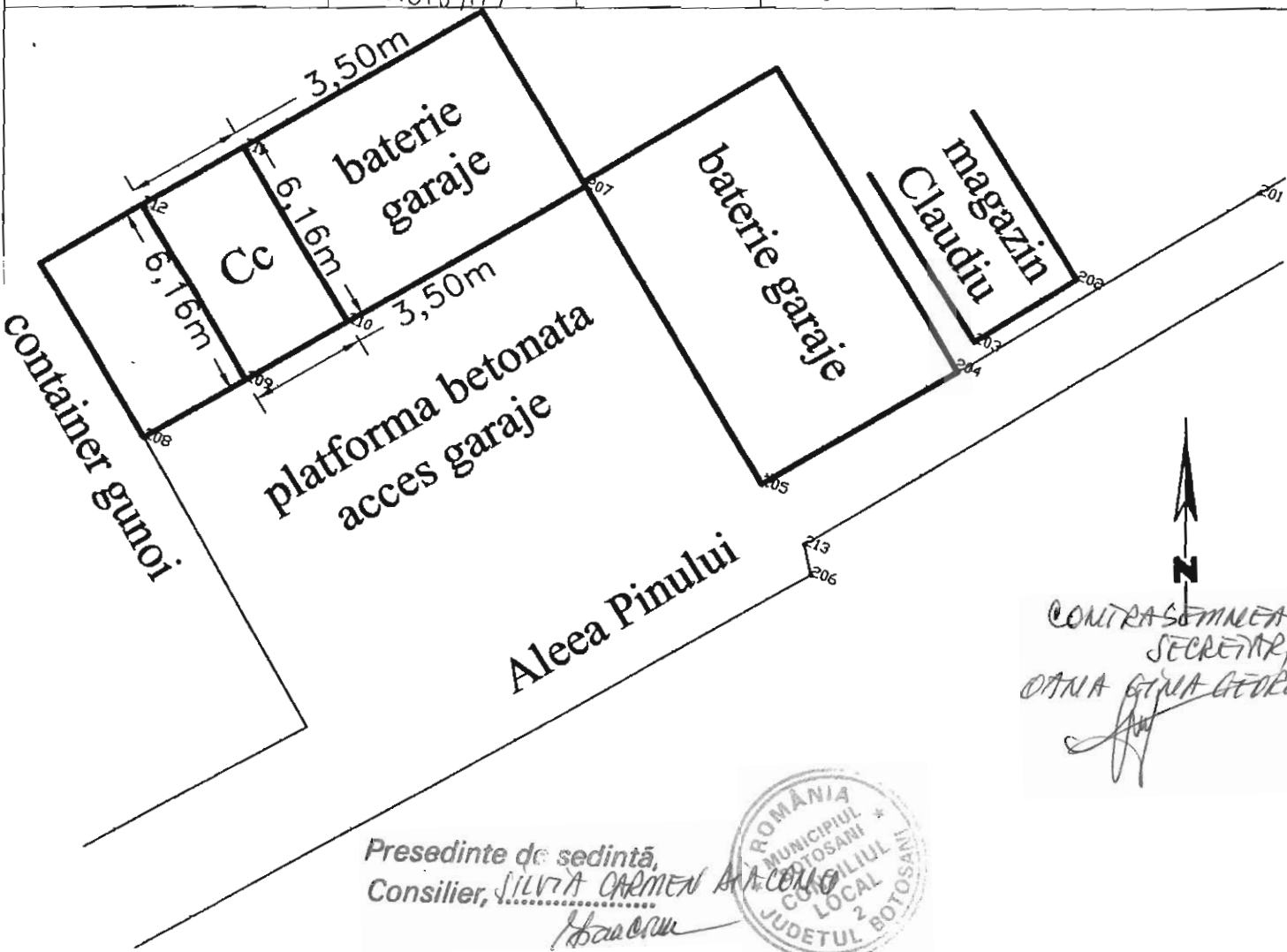
mun. Botoșani, Aleea Pinului, fără număr (Garaj)

Cartea Funciară nr.

23109/H

UAT

Botoșani



Presedinte de sedinta,  
Consilier, SILVIA CARMEN ANTONIU



**A. Date referitoare la teren**

Nr. Parcela	Categ. de folosință	Suprafață (mp)	Valoare de Impozitare (lei)	Mențiuni
	Cc	21,40	13328,00	Teren Construit
<b>Total</b>		<b>21,40</b>	<b>13328,00</b>	

**B. Date referitoare la construcții**

Cod Construcție	Suprafața construită la sol (mp)	Valoare de impozitare (lei)	Mențiuni
<b>Total</b>			

**Inventar de coordonate**

Sistem de proiecție Stereo 70

Nr. Punct	E(m)	N(m)
209	623855.50	695336.70
210	623858.51	695338.48
211	623855.39	695343.79
212	623852.37	695342.01



Suprafață totală măsurată = 21,40 mp

Suprafață din act = 21,40 mp

Executant,  
Ing. Eusebiu Cilibiu

Data 08.10.2007

Se confirmă suprafața din măsurători și  
introducerea imobilului în baza de date



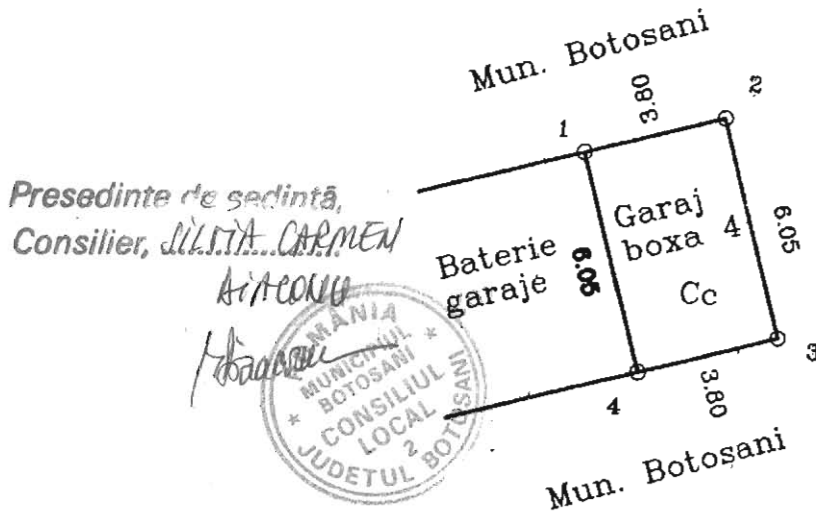
ANEXA Nr. 39 LA HCL NR. 105

AN 26.04.2018

## Plan de amplasament și delimitare a imobilului

Scara 1:200

Nr. cadastral	Suprafața măsurată a imobilului (mp)	Adresa imobilului
	22,99mp	aleea Pacea nr. 1, sc. C, garaj boxa 4, municipiul Botoșani, jud. Botoșani
Nr. Cartea Funciară	Unitatea Administrativ Teritorială (UAT)	
	BOTOȘANI	



CONTRASEMNEAZA  
SECRETAR,  
*OANA GIUJA GEORGESCU*

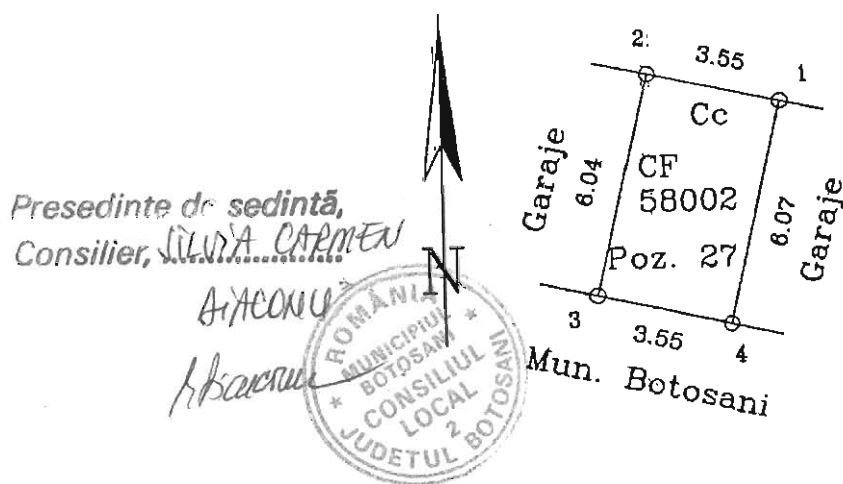
A. Date referitoare la teren			
Nr. parcelă	Categorie de folosință	Suprafața (mp)	Mențiuni
	Cc	22,99	
Total		22,99	
B. Date referitoare la construcții			
Cod	Destinația	Suprafața construită la sol (mp)	Mențiuni
Total			
Suprafața totală măsurată a imobilului = 22,99mp Suprafața din act = 23,25mp			
Executant CIMPOI PETRU		Inspector	
Confirm executarea măsurătorilor la teren, corectitudinea întocmirii documentației cadastrale și corespondența acestora cu realitatea din teren		Confirm introducerea imobilului în baza de date integrată și atribuirea numărului cadastral	
Semnătura și ștampila		Semnătura și parafa	
Data.....		Data.....	
Stampila BCPI			

ANEXA Nr. 40 LA HEL NR-105  
AN 26.04.2018

## Plan de amplasament și delimitare a imobilului

Scara 1:200

Nr. cadastral	Suprafața măsurată a imobilului (mp)	Adresa imobilului
	21,50mp	Str. Cuza Vodă nr. 2, poziția 27, municipiul Botoșani, jud. Botoșani
Nr. Cartea Funciară	Unitatea Administrativ Teritorială (UAT)	
	BOTOȘANI	



CONTRASEMNEAZĂ,  
SECRETAR,  
*CANA GINA GEORGHESCU*

A. Date referitoare la teren			
Nr. parcelă	Categorie de folosință	Suprafața (mp)	Mențiuni
	Cc	21,50	
Total		21,50	-
B. Date referitoare la construcții			
Cod	Destinația	Suprafața construită la sol (mp)	Mențiuni
Total			-
Suprafața totală măsurată a imobilului = 21,50mp Suprafața din act = 21,00mp			
Executant CIMPOI PETRU		Inspector	
Confirm executarea măsurătorilor la teren, corectitudinea întocmirii documentației cadastrale și corespondența acesteia cu realitatea din teren		Confirm introducerea imobilului în baza de date integrată și atribuirea numărului cadastral	
Semnătura și stampila: <i>CIMPOI PETRU</i>		Semnătura și parafa	
Data.....		Data.....	
		Ștampila BCPI	

ATA 26.04.2018

Presedinte de sedinta,  
Consilier, SILVIA CARMEN  
AIACONU

*Handwritten signature*

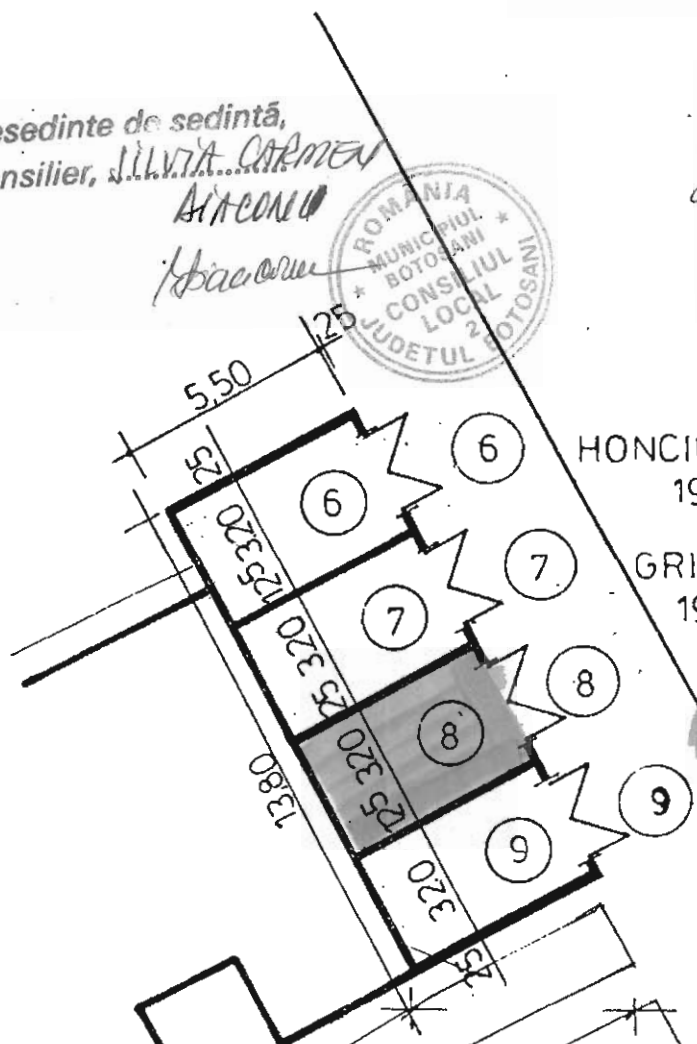


CONTRASEMNEAZA  
SECRETAR,  
DANA GINA GEORGESCU

*Handwritten signature*

P + 4  
20ap

PACEA



HONCIUC MARIA poz.6  
19,90 mp

GRIGORIU GHEORGHE poz.7  
19,20 mp

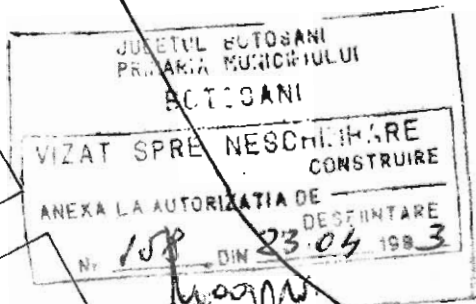
CAIA GHEORGHE poz.8  
S = 19,20 mp

SARARU EMANUEL poz.9  
19,90mp

P + 4  
35 ap

PACEA 3

spatiu verde



spatiu verde

DIRECTOR Ing. IONUT  
SEF PROIECT. arh. LUCIANU

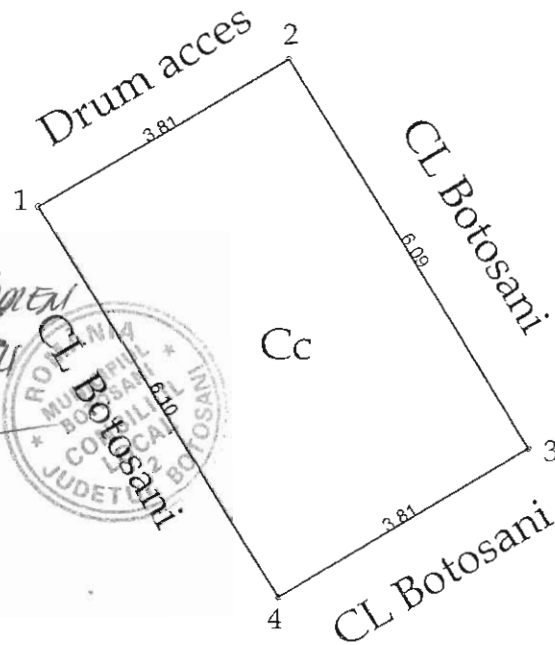
SC NORD PROIECT S.A. BOTOSANI		proiect: GARAJE. STR. PACEA NR 3,4		144 1993
deseinat proiectat verificat	tenit:Constantinoschi arn.Tulbure M	SC 1:200	PLAN DE SITUATIE	

**Plan de amplasament și delimitare a imobilului**

Scara 1:100


Nr. cadastral	Suprafața măsurată a imobilului (mp)	Adresa imobilului:
	23.18 mp	Aleea Scolii nr. 3, garaj pozitia nr. 19

Nr. Cartea Funciară	Unitatea Administrativ Teritorială (UAT)
	Botosani



esedinte de sedinta,  
Consilier, S.I. NITA CRISTINA

DIACONU  
Botosani



CONTRASEMNEAZĂ  
SECRETAR,  
OANA GIUZA GEORGESCU

A. Date referitoare la teren			
Nr. parcelă	Categorie de folosință	Suprafața (mp)	Mențiuni
	Cc	23.18	Teren intravilan construit.
Total		23.18	
B. Date referitoare la construcții			
Cod	Destinația	Suprafața construită la sol (mp)	Mențiuni
CI	CA	23.18	Garaj construit din bca, acoperit cu tabla.
Total		23.18	
Suprafața totală măsurată a imobilului = 23.18 mp Suprafața din act = 23.18 mp			
Executant: ing. Neculăș Andrei Alex (nume, prenume) Confirm executarea măsurătorilor la teren, corectitudinea întocmirii documentației cadastrale și corespondența acesteia cu realitatea din teren. Semnătura și ștampila		Inspector Confirm introducerea imobilului în baza de date integrată și atribuirea numărului cadastral Semnătura și parafa Data.....	
Data: 29.03.2018 		Ștampila BCPI	

\* În situația în care există numere cadastrale pentru imobilele vecine, în locul numelui vecinului se va trece numărul cadastral, iar în lipsa numărului cadastral numărul topografic sau numărul administrativ. Suprafețele se rotunjesc la metru pătrat.

Duco Petru -

# PLAN DE AMPLASAMENT ȘI DELIMITARE A BUNULUI IMOBIL

SC. 1 : 500

Județul Botoșani  
 teritoriul administrativ : BOTOȘANI  
 cod SIRUTA :  
 adresa bunului imobil :  
 strada Cuza Vodă nr. 2 - garajul nr. 17  
 număr cadastral : 2500

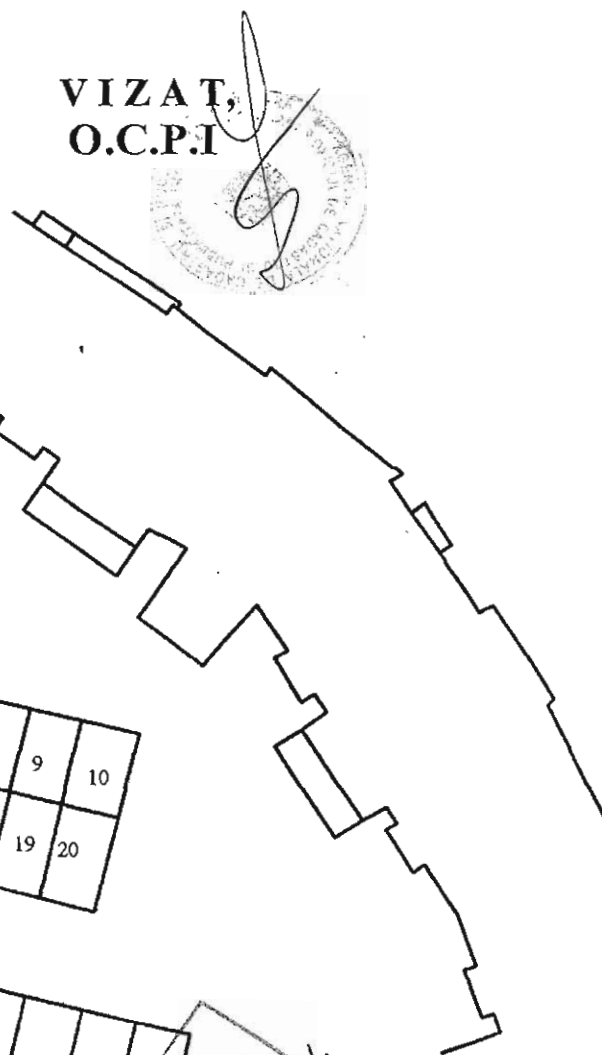
Numele și prenumele proprietarului :  
 soții MURARIU Gică și Doina  
 adresa beneficiarului : municipiul Botoșani  
 strada Calea Națională 54, bl. 6A, sc. C, ap. 10

VIZAT,  
 O.C.P.I.

Presedinte de sedință,  
 Consilier, SILVIA CARMEN

DIACONU

MARACANU



CONTRASEMNEAȚĂ,  
 SECRETAR,

DANA GIUȚĂ GEORGESCU

[Signature]



r. ct.	X	Y
0	695492.1210	624643.8979
1	695491.2973	624647.1963
2	695485.1250	624645.6130
3	695485.9450	624642.3473

SUPRAFATA 20.50 mp



26.04.2018

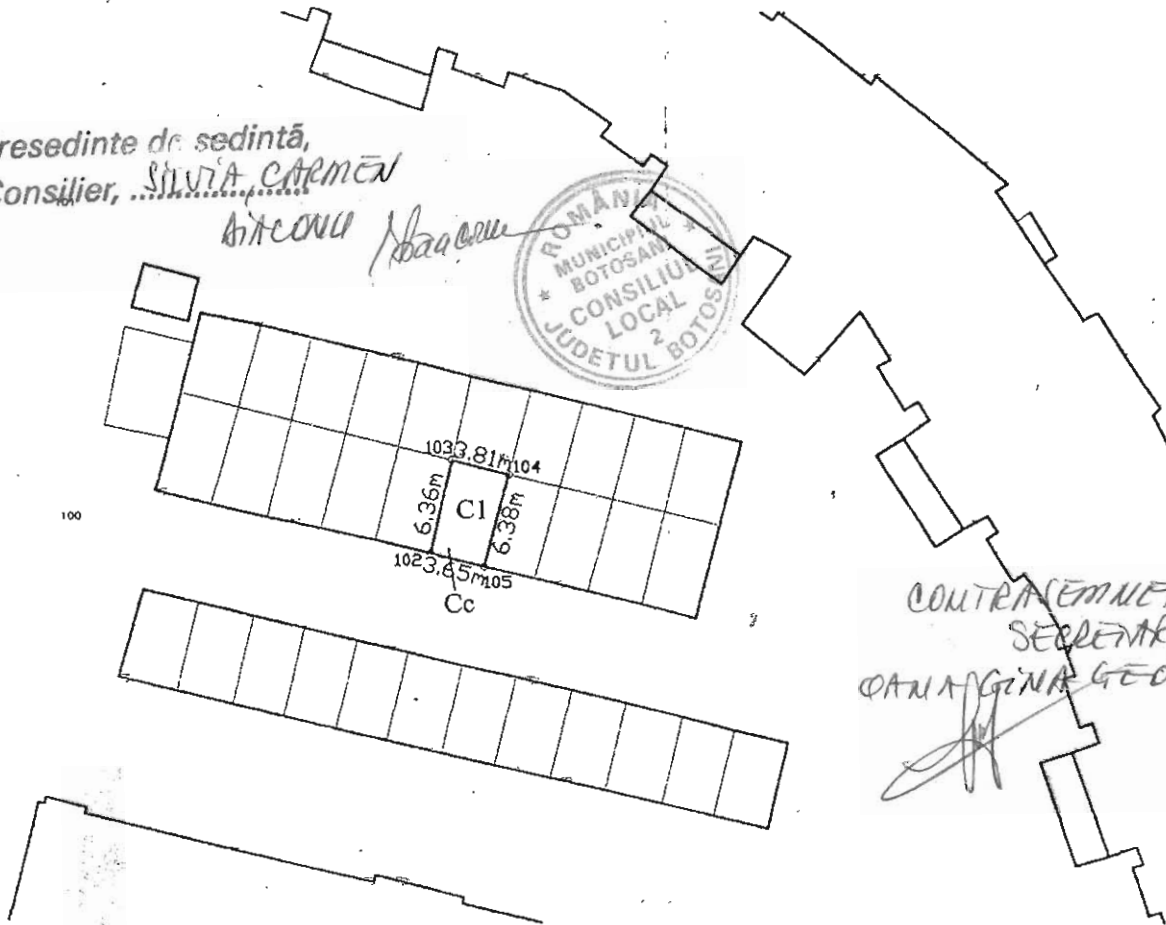
# Plan de amplasament și delimitare a imobilului

Scara 1 : 500

Nr. cadastral	Suprafața măsurată	INTRAVILAN/EXTRAVILAN	
6885	24 mp	Adresa imobilului	
		Mun. Botoșani, str. Cuza Vodă, fn, jud. Botoșani	
Cartea Funciară nr.	215001N	UAT	Botoșani

Presedinte de sedintă,  
Consilier, SILVIA CARMEN

BITECULU BOACIU




CONTRACTANT,  
SECRETAR,  
DANA GINA GEORGESCU

A. Date referitoare la teren				
Nr. parcela	Categoria de folosință	Suprafața (mp)	Valoare de impozitare (lei)	Mențiuni
	Cc	24		Pe acest teren se află construit un garaj.
<b>Total</b>		<b>24</b>		
B. Date referitoare la construcții				
Cod constr.	Suprafața construită la sol (mp)	Valoare de impozitare (lei)	Mențiuni	
C1	20,50			
<b>Total</b>	<b>20,50</b>			
INVENTAR DE COORDONATE				
Sistem de proiectie Stereo-70				
Pct.	E(m)	N(m)		
102	624638.811	695486.833		
103	624640.199	695493.044		
104	624643.897	695492.121		
105	624642.345	695485.936		
Suprafața măsurată 24 mp				
Suprafața din act 24 mp				

Ing. Ioan Roman Executant

Data 29.02.2018 ROMÂNIA

Se confirmă suprafața din măsurători și introducerea imobilului în baza de date.



OFICIUL DE CADASTRU SI PUBLICITATE IMOBILIARA BOTOSANI  
CAMPAN ADRIANA  
inspector

29.02.2018

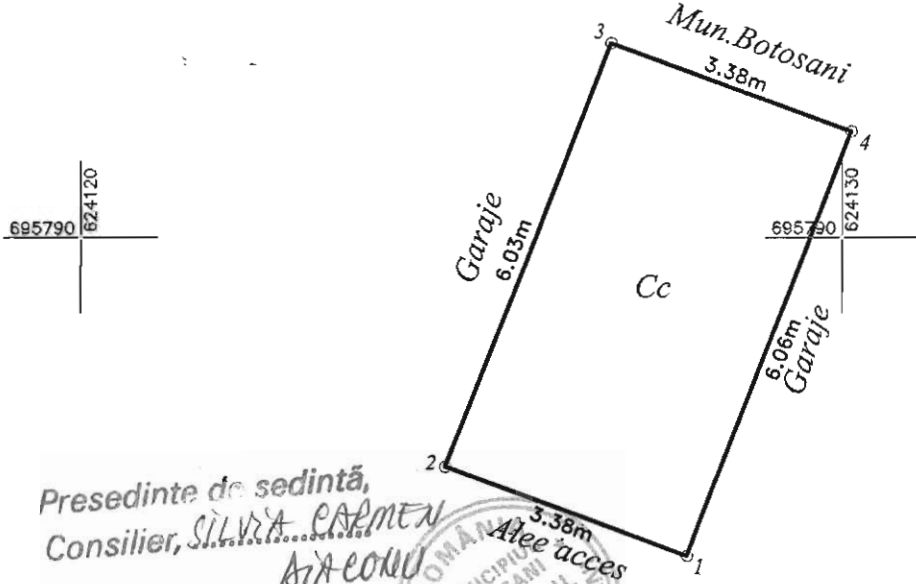


**Plan de amplasament și delimitare a imobilului**

Scara 1 : 100

Nr. cadastral	Suprafața măsurată	INTRAVILAN
		Adresa imobilului
	20.40 mp	Municipiul Botoșani, Calea Națională nr.57, (actual nr.69), Jud.Botoșani

Cartea Funciară nr.	UAT	Botoșani
---------------------	-----	----------



Presedinte de sedinta,  
Consilier, SILVIA PARMEN

ATA CONU  
Botoșani  
ROMANIA  
MUNICIPIUL BOTOSANI  
CONSILIUL LOCAL  
JUDETUL BOTOSANI


CONTRASEMNEAZA,  
SECRETAR,  
DANA GIUJ GEORGESCU

A. Date referitoare la teren				
Nr. parcela	Categoria de folosință	Suprafața (mp)	Valoare de impozitare (lei)	Mențiuni
-	Cc	20.40		
Total		20.40		

B. Date referitoare la constructii			
Cod	Destinația	Suprafața construită la sol (mp)	Mențiuni
Total			

Suprafața totală măsurată a imobilului = 20.40 mp  
Suprafața din act = mp

Executant: Ing. Popescu Bogdan Paul CONFIRMĂ Confirma executarea măsurătorilor la teren, corectitudinea întocmirii documentației cadastrale și corespondența acesteia cu realitatea din teren. POPESCU BOGDAN PAUL Data: 19.03.2018	Inspector Confirma introducerea imobilului în baza de date integrată și atribuirea numărului cadastral. Data:
---	---

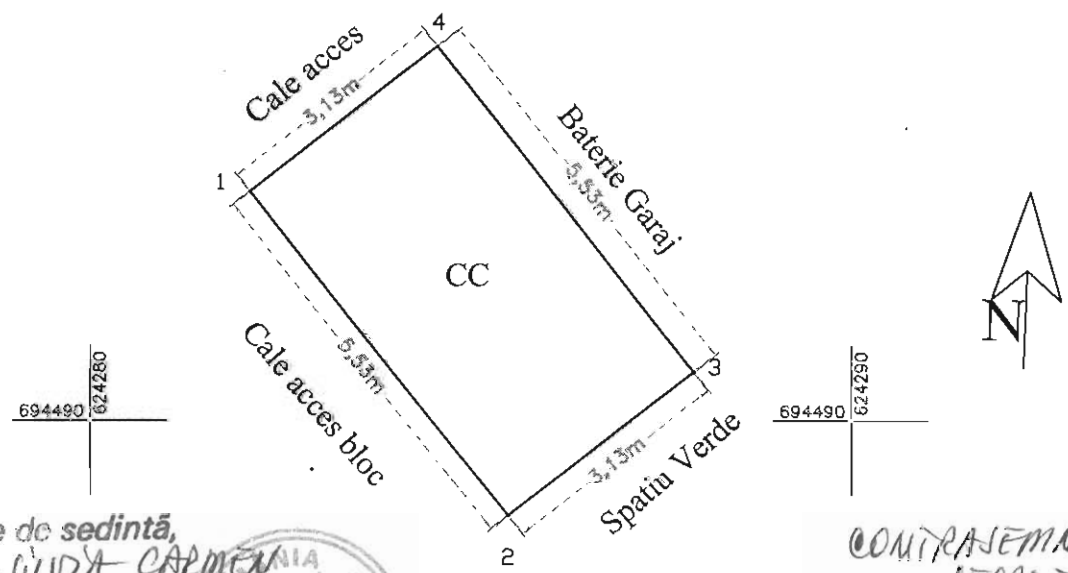


**Plan de amplasament și delimitare a imobilului** *MIN 26.04.2018*

Scara 1 : 100

		INTRAVILAN
Nr. cadastral	Suprafața măsurată	Adresa imobilului
	17 mp	Mun.Botosani, Aleea Scurta Zona .8, Jud.Botosani

Cartea Funciară nr.		UAT	Botosani
---------------------	--	-----	----------



Presedinte de sedintă,  
Consilier, *SILVIA CARMEN*

*Alacou*  
*Boboc*



CONTRASEMNEAZĂ,  
SECRETAR,  
*ORNA LINA GEORGESCU*

A. Date referitoare la teren				
Nr. parcela	Categoria de folosință	Suprafața (mp)	Valoare de impozitare (lei)	Mențiuni
	CC	17		
Total		17		

B. Date referitoare la constructii				
Cod	Destinația	Suprafața construită la sol (mp)		Mențiuni
C1	CA	17		Garaj

Suprafața totală măsurată a imobilului = 17 mp Suprafața din act = 17 mp	
Executant: <i>Ing. Popescu Bogdan Paul</i> Confirm executarea măsurătorilor la teren, corectitudinea întocmirii documentației cadastrale și corespondența acesteia cu realitatea din teren. Data: <i>27.03.2018</i>	Inspector Confirm introducerea imobilului în baza de date integrată și atribuirea numărului cadastral. Data:

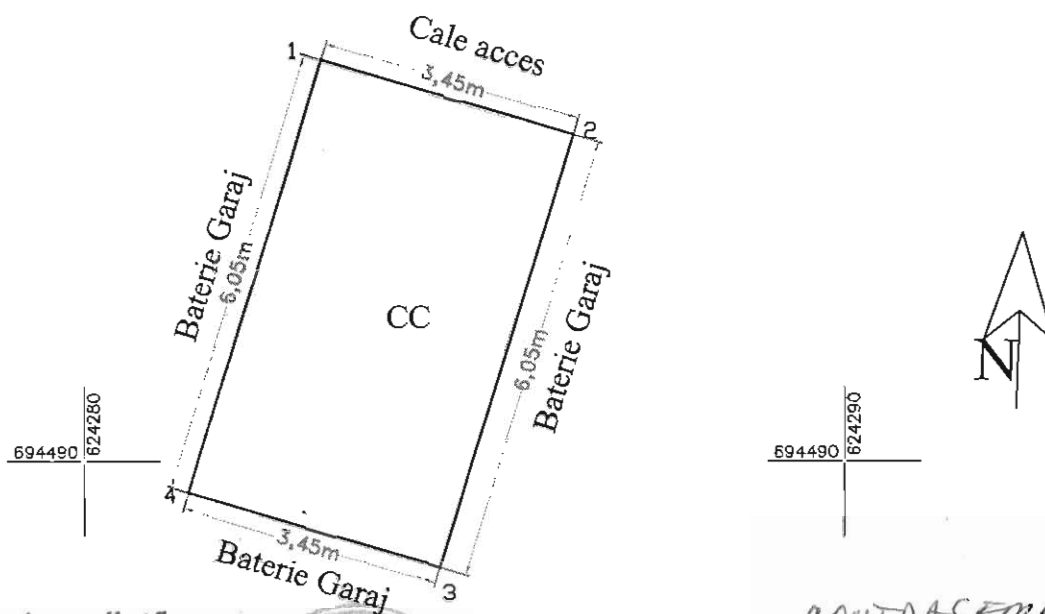
# Plan de amplasament și delimitare a imobilului

Scara 1 : 100

AN 26.04.2018

		INTRAVILAN
Nr. cadastral	Suprafața măsurată	Adresa imobilului
	21 mp	Mun.Botosani, Str.Cuza Voda, Nr.2, Jud.Botosani

Cartea Funciară nr.		UAT	Botosani
---------------------	--	-----	----------




Presedinte de sedinta,  
Consilier, SILVIA CARMEN

ANA CONU  
Abacaru

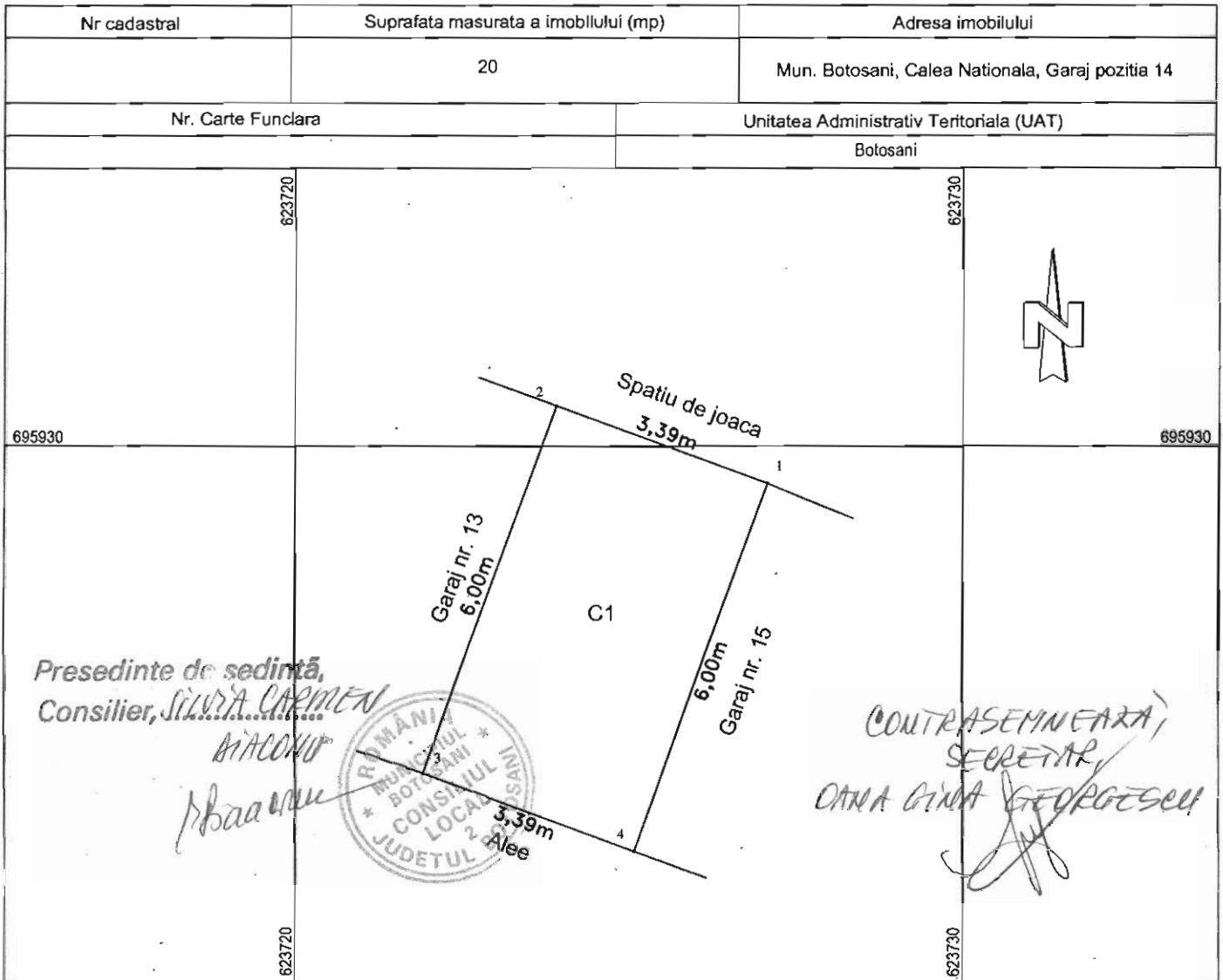


CONTRASEMNEAZA  
SECRETAR  
DANA GIUA GEORGESCU

A. Date referitoare la teren				
Nr. parcela	Categoria de folosință	Suprafața (mp)	Valoare de impozitare (lei)	Mențiuni
	CC	21		
Total		21		
B. Date referitoare la construcții				
Cod	Destinația	Suprafața construită la sol (mp)		Mențiuni
C1	CA	21		Garaj
Suprafața totală măsurată a imobilului = 21 mp Suprafața din act = 20.5 mp				
Executant: <u>Ing. Popescu Bogdan Paul</u>			Inspector	
Confirm executarea măsurătorilor la teren, corectitudinea întocmirii documentației cadastrale și corespondența acestora cu calitatea din teren.			Confirm introducerea imobilului în baza de date integrată și atribuirea numărului cadastral.	
Data: <u>27.03.2018</u>			Data:	



Plan de amplasament si delimitare a imobilului  
scara 1:100



A. Date referitoare la teren

Nr. parcela	Categorie de folosinta	Suprafata (mp)	Mentii
	CC	20,00	Teren aferent constructiei
Total		20,00	

B. Date referitoare la constructii

Cod	Destinatia	Suprafata construita la sol (mp)	Mentii
C1	CA	20,00	Garaj nr. 14 (S. act 20,30 mp)
Total		20,00	

Suprafata masurata totala a imobilului = 20 mp  
Suprafata din act = 20 mp

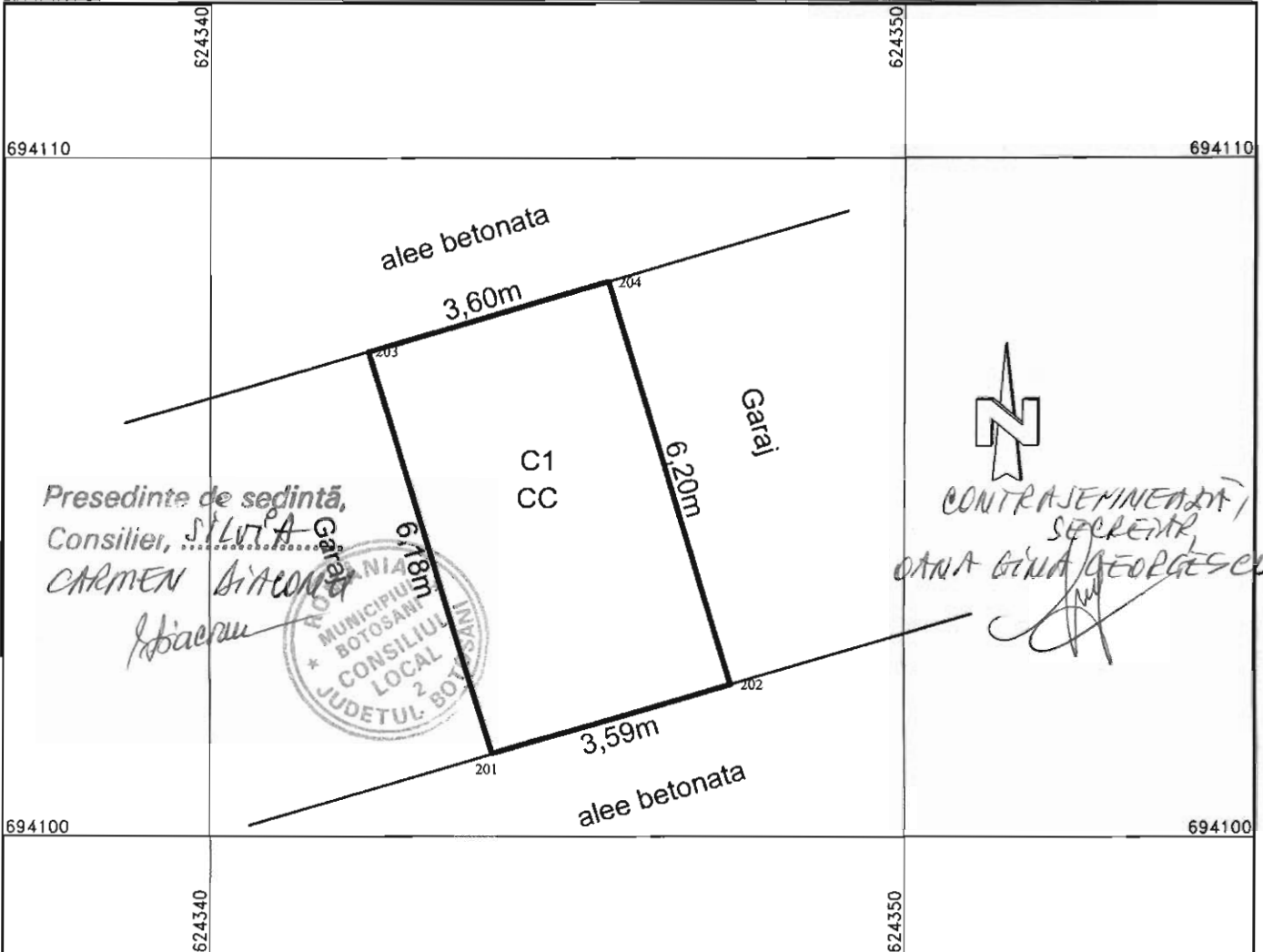
<p>Executant: <i>Ing. Ghidusa Bogdan</i></p> <p>Confirm executarea masuratorilor la teren, corectitudinea intocmirii documentatiei cadastrale si corespondenta acestora cu realitatea din teren</p> <p>Semnatura si stampila</p> <p>Data: 04.04.2018</p>	<p>Inspector</p> <p>Confirm introducerea imobilului in baza de date integrata si atribuirea numarului cadastral</p> <p>Semnatura si parafa</p> <p>Data:</p>
--	---

# PLAN DE AMPLASAMENT ȘI DELIMITARE A IMOBILULUI

SCARA 1:100

AIN 26.04.2018

Nr. Cadastral	Sup. măsurată (m <sup>2</sup> )	Adresa imobilului
	22.00	Intravilanul Mun. Botoșani, Strada VIILOR, GARAJ POZITIA 2
Nr. Carte Funciară		Unitatea Administrativ Teritorială (UAT)
		BOTOSANI



## A. DATE REFERITOARE LA TEREN

Nr. Parcelă	Cat. de folosință	Suprafața (m <sup>2</sup> )	Mențiuni
-	CC	22.00	TEREN CONSTRUIT
-	-	-	
Total:		22.00	-

## B. DATE REFERITOARE LA CONSTRUCȚII

Cod	Destinație	Suprafața (m <sup>2</sup> )	Mențiuni
C1	CA	21.60	Garaj construit din caramida in anul 1993 si acoperit cu tabla
Total:		21.60	-

Suprafața totală măsurată a imobilului = 22 m<sup>2</sup>

Suprafața din acte = 22 m<sup>2</sup>

Executant: ing. GHIDERSA BOGDAN

Confirm executarea măsurătorilor la teren, corectitudinea întocmirii documentației cadastrale și corespondența acesteia cu realitatea din teren.

Semnătura și ștampilă:



Data: 21.03.2018

Inspector:

Confirm introducerea imobilului în baza de date intergată și atribuirea numărului cadastral.

Semnătura și parafă:

ANEXA Nr. 50 LA HOT. NR. 109  
 AN 26.04.2018

PLAN DE AMPLASAMENT SI DELIMITARE A IMOBILULUI  
 Scara 1:500

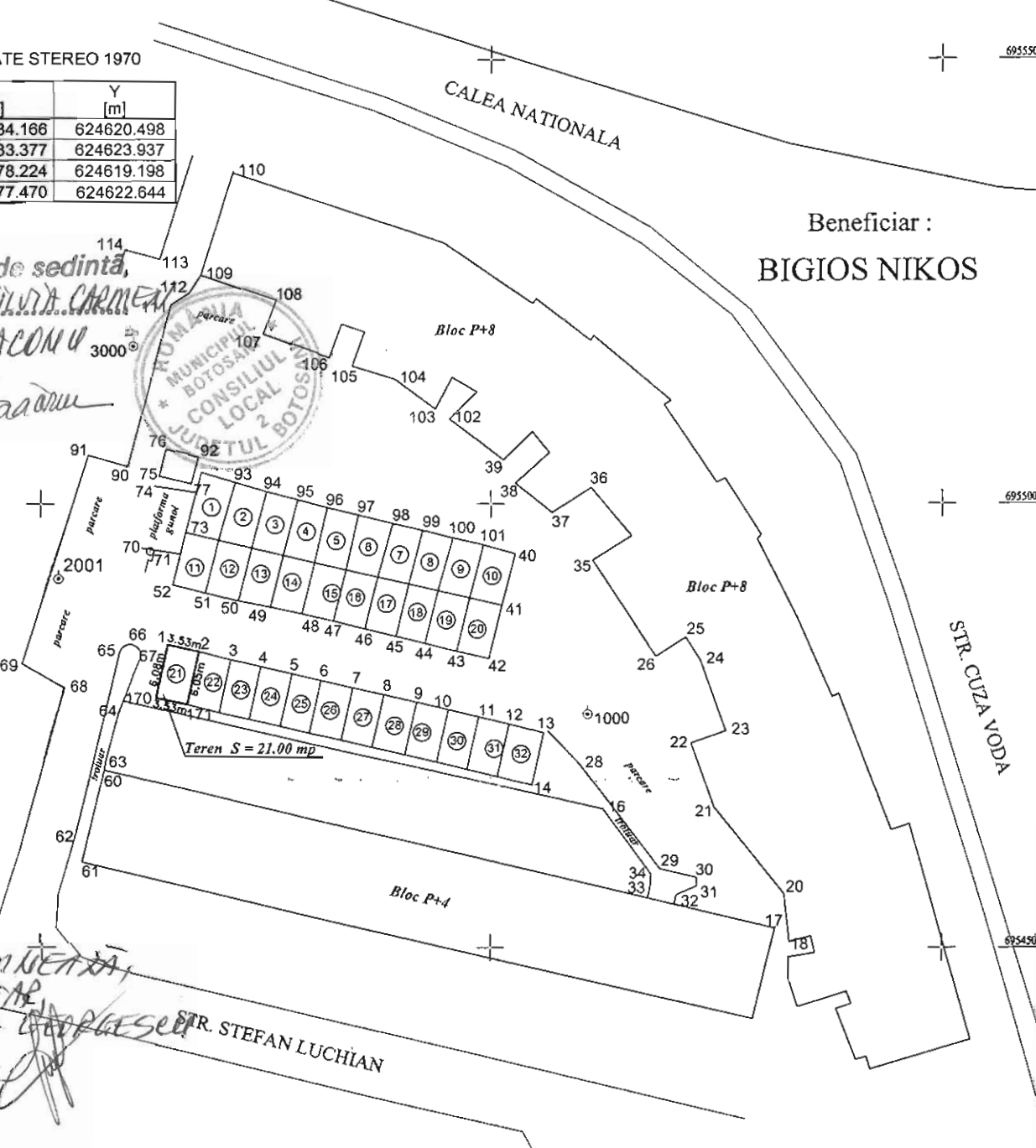
Nr. cadastral	Suprafata masurata (mp)	Adresa Imobilului
	21.00	mun. Botosani, str. Cuza Voda nr. 2, baterie de garaje, garaj nr. 21, jud. Botosani
Nr. Cartea Funciara	Unitatea Administrativ Teritoriala (UAT)	
<b>BOTOSANI</b>		

695550 COORDONATE STEREO 1970

Nr. Pct.	X [m]	Y [m]
1	695484.166	624620.498
2	695483.377	624623.937
170	695478.224	624619.198
171	695477.470	624622.644

Presedinte de sedinta,  
 Consilier, *SILVIA CARMELIA AIACONU*  
*Moara*

Beneficiar:  
**BIGIOS NIKOS**



CONTRASEMNEATA,  
 SECRETAR,  
*DANA GINA LEOPOLDES*

A. Date referitoare la teren

Nr. parcela	Categoria de folosinta	Suprafata (mp)	Mentiiuni
	CC	21.00	Teren intravilan
Total		21.00 (mp)	

B. Date referitoare la constructii

Cod	Destinatia	Suprafata construita la sol (mp)	Mentiiuni
Total			

**Suprafata totala masurata a Imobilului = 21.00 mp**  
**Suprafata din act = 21.00 mp**

**CERTIFICAT DE AUTORIZARE**  
 DE  
 AUTORIZARE  
 SERIA REVISIUNII  
 MOLDOVEI SRI  
 Data: 27.03.2018

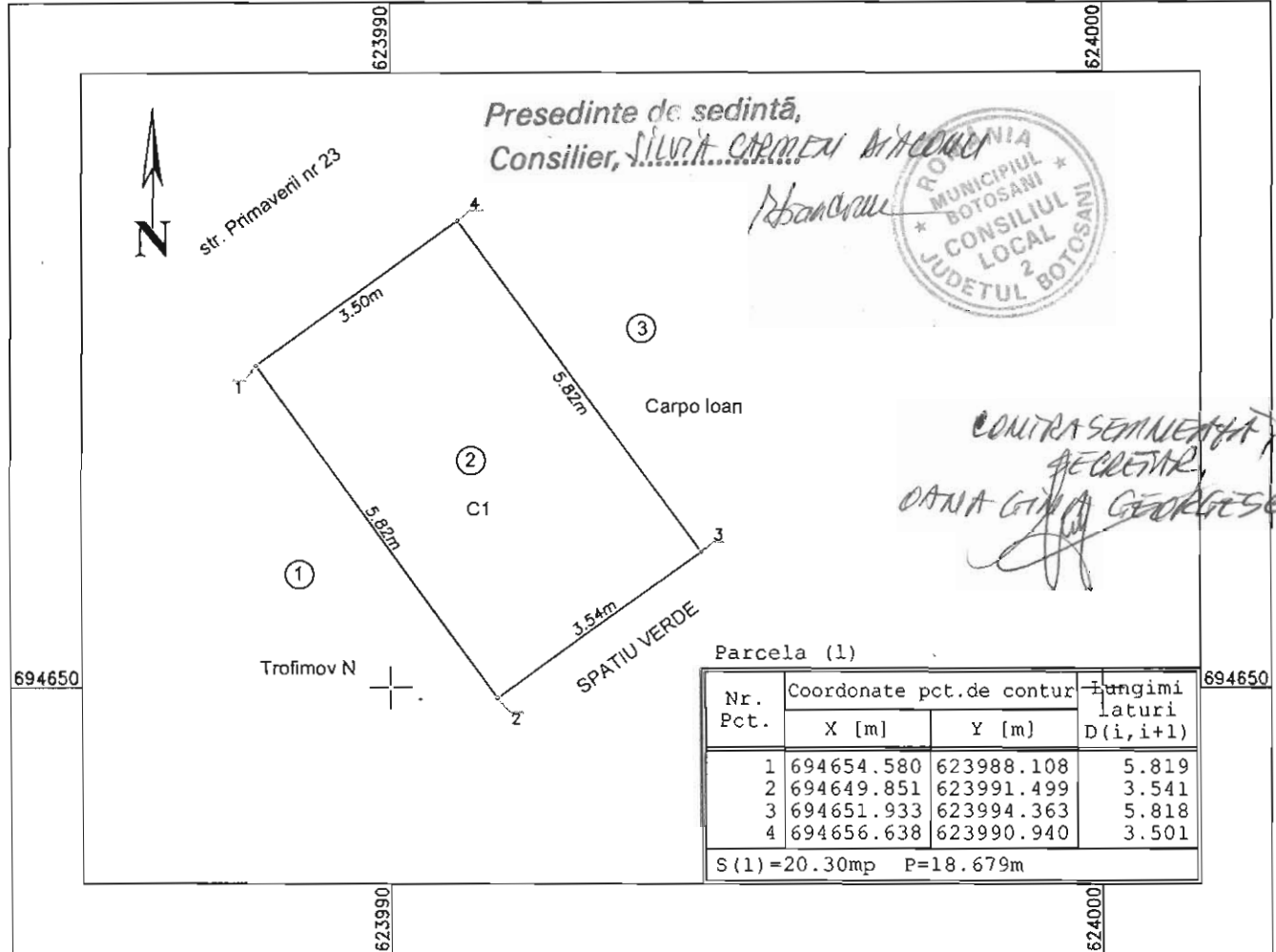
**Inspector**  
 Confirma introducerea imobilului in baza de date integrata si atribuirea numarului cadastral.  
 Semnatura si pargie  
 Data: .....

PLAN DE AMPLASAMENT SI DELIMITARE A IMOBILULUI  
Scara 1:100

HEL  
Anu 26.04.2018

Nr. cadastral	Suprafata masurata	Adresa imobilului
	20.30 mp	str Primaverii nr 23-baterie garaje,garaj poz 2, Mun. Botosani, Jud. Botosani

Cartea Funciara nr.	UAT	Botosani
---------------------	-----	----------



Parcela (1)

Nr. Pct.	Coordonate pct.de contur		Lungimi laturi D(i,i+1)
	X [m]	Y [m]	
1	694654.580	623988.108	5.819
2	694649.851	623991.499	3.541
3	694651.933	623994.363	5.818
4	694656.638	623990.940	3.501

S(1)=20.30mp P=18.679m

A. Date referitoare la teren

Nr. parcela	Categoria de folosinta	Suprafata [mp]	Valoarea de impozitare [lei]	Mentii
1	CC	20.30		Teren in suprafata de 20.30 mp.
Total 20.30				

B. Date referitoare la constructii

Cod constr.	Destinatia	Suprafata construita la sol [mp]	Valoarea de impozitare [lei]	Mentii
C1	CA	20.30		Garaj construit in anul 1993 din caramida, cu acoperis dip sarpana
Total 20.30				

Suprafata totala masurata a imobilului = 20.30 mp  
Suprafata din act = 20.30 mp

Executant Ing. Claudiu Gabris  
Confirma executarea masuratorilor la teren, corectitudinea intocmirii documentelor cadastrale si corespundenta acestora cu realitatea din teren.

*SILVIA CARMEN MACHOAN*  
SILVIA CARMEN MACHOAN  
CATEGORIA 2  
CATEGORIA 2  
CATEGORIA 2

Stampila BCPI

Data: 14.03.2018

Inspector

Confirma introducerea imobilului in baza de date integrată și atribuirea numărului cadastral

Stampila BCPI

Semnătura și parafa  
Data:

**Plan de amplasament și delimitare a imobilului** *MM 26-04-2018*

Scara 1 : 100

		INTRAVILAN
Nr. cadastral	Suprafața măsurată	Adresa imobilului
	17 mp	Mun.Botosani, Str Primaverii, Bloc P15, Jud.Botosani

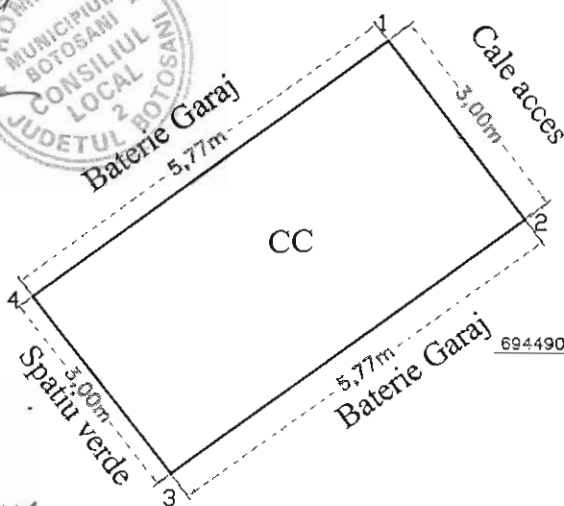
Cartea Funciară nr.		UAT	Botosani
---------------------	--	-----	----------

Presedinte de sedinta,  
Consilier, *SILVIA CARMEN*

*ANILESCU*



*Stăruie*




694490 624280

694490 624290

CONTRASEMNAREA,  
SECRETAR,  
*DANA GIINA GEDAGTESCU*

*[Signature]*

A. Date referitoare la teren				
Nr. parcela	Categoria de folosință	Suprafața (mp)	Valoare de impozitare (lei)	Mențiuni
	CC	17		
Total		17		
B. Date referitoare la construcții				
Cod	Destinația	Suprafața construită la sol (mp)		Mențiuni
C1	CA	17		Garaj
Suprafața totală măsurată a imobilului = 17 mp Suprafața din act = 17 mp				
Executant: <i>Ings Popescu Bogdan Paul</i>			Inspector	
Confirm executarea măsurărilor la teren, corectitudinea întocmirii documentației cadastrale și corespondența acesteia cu realitatea din teren.			Confirm introducerea imobilului în baza de date integrată și atribuirea numărului cadastral.	
Data: <i>7.03.2018</i>			Data:	






Plan de amplasament și delimitare a imobilului

Scara 1:100

Nr. cadastral	Suprafața măsurată a imobilului (mp)	Adresa imobilului:
	23.63 mp	Strada Primaverii nr. 30-32 , garaj nr. 1

Nr. Cartea Funciară	Unitatea Administrativ Teritorială (UAT)
	Botosani

Presedinte de sedinta,  
Consilier, SILVIA CARMEN



CONTRASEMNEAZĂ,  
SECRETAR,  
DANA GINA GEORGESCU

A. Date referitoare la teren			
Nr. parcelă	Categorie de folosință	Suprafața (mp)	Mențiuni
	Cc	23.63	Teren intravilan construit.
Total		23.63	
B. Date referitoare la construcții			
Cod	Destinația	Suprafața construită la sol (mp)	Mențiuni
C1	CA	23.22	Garaj construit din bea , acoperit cu tabla.
Total		23.22	
Suprafața totală măsurată a imobilului = 23.63 mp Suprafața din act = 23.22 mp			
Executant: ing. Neculăeș Andrei Alex (nume, prenume) Confirm executarea măsurătorilor la teren, corectitudinea întocmirii documentației cadastrale și corespondența acesteia cu realitatea din teren. Semnătura și ștampila 		Inspector Confirm introducerea imobilului în baza de date integrată și atribuirea numărului cadastral Semnătura și parafa Data.....	
Data: 29.03.2018		Ștampila BCPI	


\* în situația în care există numere cadastrale pentru imobilele vecine, în local numelui vecinului se va trece numărul cadastral, iar în lipsa numărului cadastral numărul topografic sau numărul administrativ. Suprafețele se rotunjesc la metru pătrat.

## Plan de amplasament și delimitare a imobilului

Scara 1 : 100

AN 26.04.2018

Nr. cadastral	Suprafața măsurată	Adresa imobilului	
	26.28 mp	Mun. Botosani, str. Calea Nationala Nr.57, spate bloc K1-K5, garaj nr. 27, judetul Botosani	
Cartea Funciară		UAT	BOTOSANI



A. Date referitoare la teren			
Nr. parcela	Categoria de folosință	Suprafața (mp)	Mențiuni
	CC	26.28	Teren Intravilan
<b>Total</b>		26.28	
B. Date referitoare la construcții			
Cod	Destinație	Suprafața construită la sol (mp)	Mențiuni
CJ	CA	26.28	Garaj construit din caramida acoperit cu tabla.
<b>Total</b>		26.28	
Suprafața totală măsurată = 26.28 mp			
Suprafața din act = 22.00 mp			
<b>Executant Bejinaru Mihut</b>		<b>Inspector</b>	
Confirm executarea măsurătorilor și corectitudinea întocmirii documentației cadastrale și corespondența acesteia cu realitatea din teren		Confirm introducerea imobilului în baza de date integrată și atribuirea numărului cadastral	
Semnătura și ștampila		Semnătura și parafa	
Data 29.03.2018		Data.....	
Ștampila BCPI			

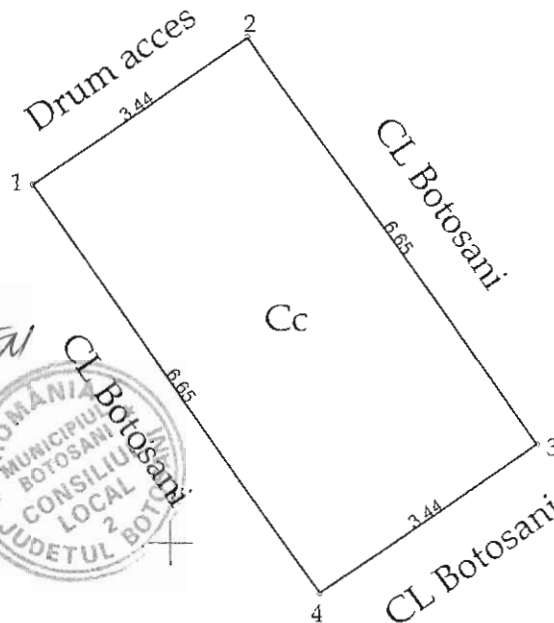
ANEXA Nr. 55 LA HCL NR -105  
 AN 26.04.2018

**Plan de amplasament și delimitare a imobilului**

Scara 1:100

Nr. cadastral	Suprafața măsurată a imobilului (mp)	Adresa imobilului:
	22.87 mp	Aleea Curcubului, baterie garaje, garaj poziția nr. 2 A

Nr. Cartea Funciară	Unitatea Administrativ Teritorială (UAT)
	Botosani

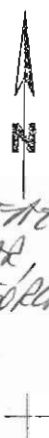


Presedinte de sedinta,  
 Consilier, SILVIA CARMEN

*ANEXA*  
*ROBANA*



CONTRASEMNAREA  
 SEPERATA  
 ANA GINA COBULESCU



A. Date referitoare la teren			
Nr. parcelă	Categorie de folosință	Suprafața (mp)	Mențiuni
	Cc	22.87	Teren intravilan construit.
Total		22.87	
B. Date referitoare la construcții			
Cod	Destinația	Suprafața construită la sol (mp)	Mențiuni
C1	CA	22.87	Garaj construit din bea, acoperit cu tabla.
Total		22.87	
Suprafața totală măsurată a imobilului = 22.87 mp Suprafața din act = 22.87 mp			
Executant: ing. Neculăș Andrei Alex (nume, prenume) Confirm executarea măsurătorilor la teren, corectitudinea întocmirii documentației cadastrale și corespondența acesteia cu realitatea din teren. Semnătura și ștampila		Inspector Confirm introducerea imobilului în baza de date integrată și atribuirea numărului cadastral Semnătura și parafa Data.....	
Data: 29.03.2018 		Ștampila BCPI	

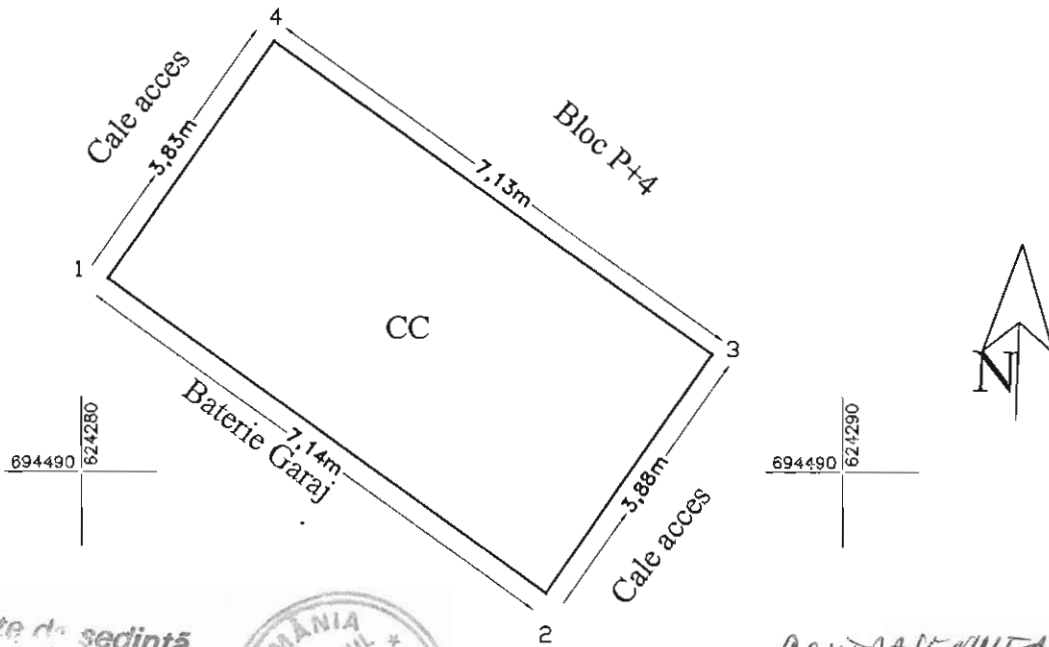
\* În situația în care există numere cadastrale pentru imobilele vecine, în locul numelui vecinului se va trece numărul cadastral, iar în lipsa numărului cadastral numărul topografic sau numărul administrativ. Suprafețele se rotunjesc la metru pătrat.

**Plan de amplasament și delimitare a imobilului** MIN 26.04.2018

Scara 1 : 100

Nr. cadastral	Suprafața măsurată	INTRAVILAN
		Adresa imobilului
	27 mp	Mun.Botosani, Str Savenilor, Nr.27 fosta 29, Jud.Botosani

Cartea Funciară nr.	UAT	Botosani
---------------------	-----	----------




Presedinte de sedinta,  
Consilier, **SILVIA CARMEN**  
*Alexandru*



CONTRASEMNEAZA,  
SECRETAR,  
**DANA GINA GEORGESCU**

A. Date referitoare la teren				
Nr. parcela	Categoria de folosinta	Suprafata (mp)	Valoare de impozitare (lei)	Mențiuni
	CC	27		
<b>Total</b>		<b>27</b>		
B. Date referitoare la constructii				
Cod	Destinația	Suprafata construita la sol (mp)		Mențiuni
C1	CA	27		Garaj
Suprafata totala masurata a imobilului = 27 mp Suprafata din act = 19.8 mp				
Executant: Ing. <b>Popescu Maria Alexandra</b>			Inspector	
Confirm executarea masuratorilor la teren, corectitudinea întocmirii documentației cadastrale și corespondența acesteia cu realitatea din teren.			Confirm introducerea imobilului în baza de date integrată și atribuirea numărului cadastral.	
Data: 27.03.2018			Data:	




ANEXA Nr. 57 LA HCL NR. 105  
din 26.04.2018



Presedinte de sedinta,  
Consilier, SILVIA CARMEN

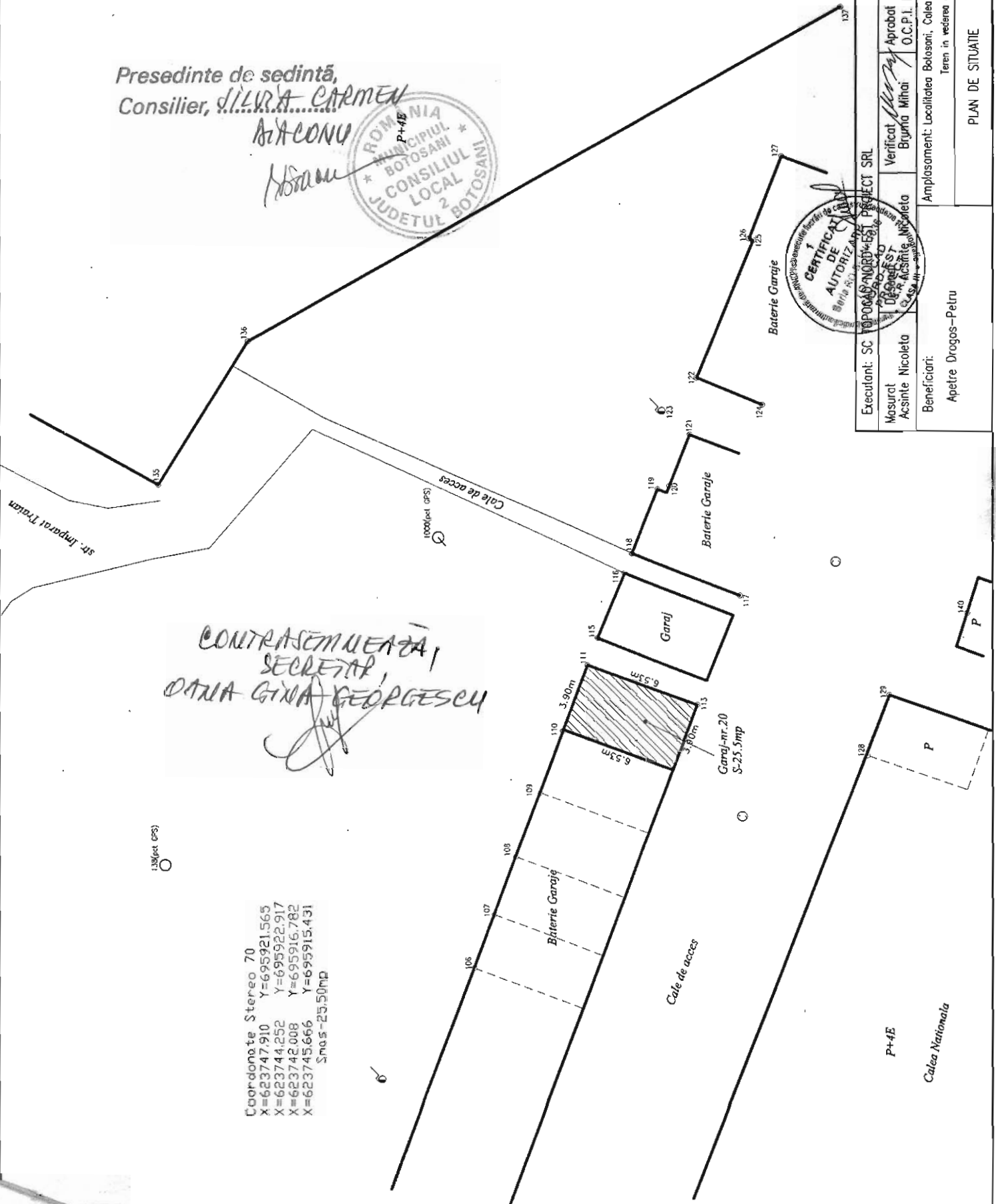
BRACONU  
MORAN



str. Imparat Traian

CONTRASEMNEAZA,  
SECRETAR,  
DANA GIUA GEORGESCU

Coordonate Stereo 70  
X=623747.910 Y=695921.565  
X=623744.252 Y=695922.917  
X=623742.008 Y=695916.782  
X=623745.666 Y=695915.431  
Smas=25.50mp



Executant: SC TOPOSUR NORDEST PROIECT SRL	Verificat: <u>Bryuna Mihai</u>	Aprobat: O.C.P.I. Botosani	Echidanta: Scara 1:200
Masurat: Acintse Nicoleta	Beneficiari: Apetre Drogoș-Petru	Amplasament: Localitatea Botosani, Calea Nationala, nr.47, jud. Botosani	
Teren in vetearea concasarii		PLAN DE SITUATIE	Data Mortie 2018
			Format A3

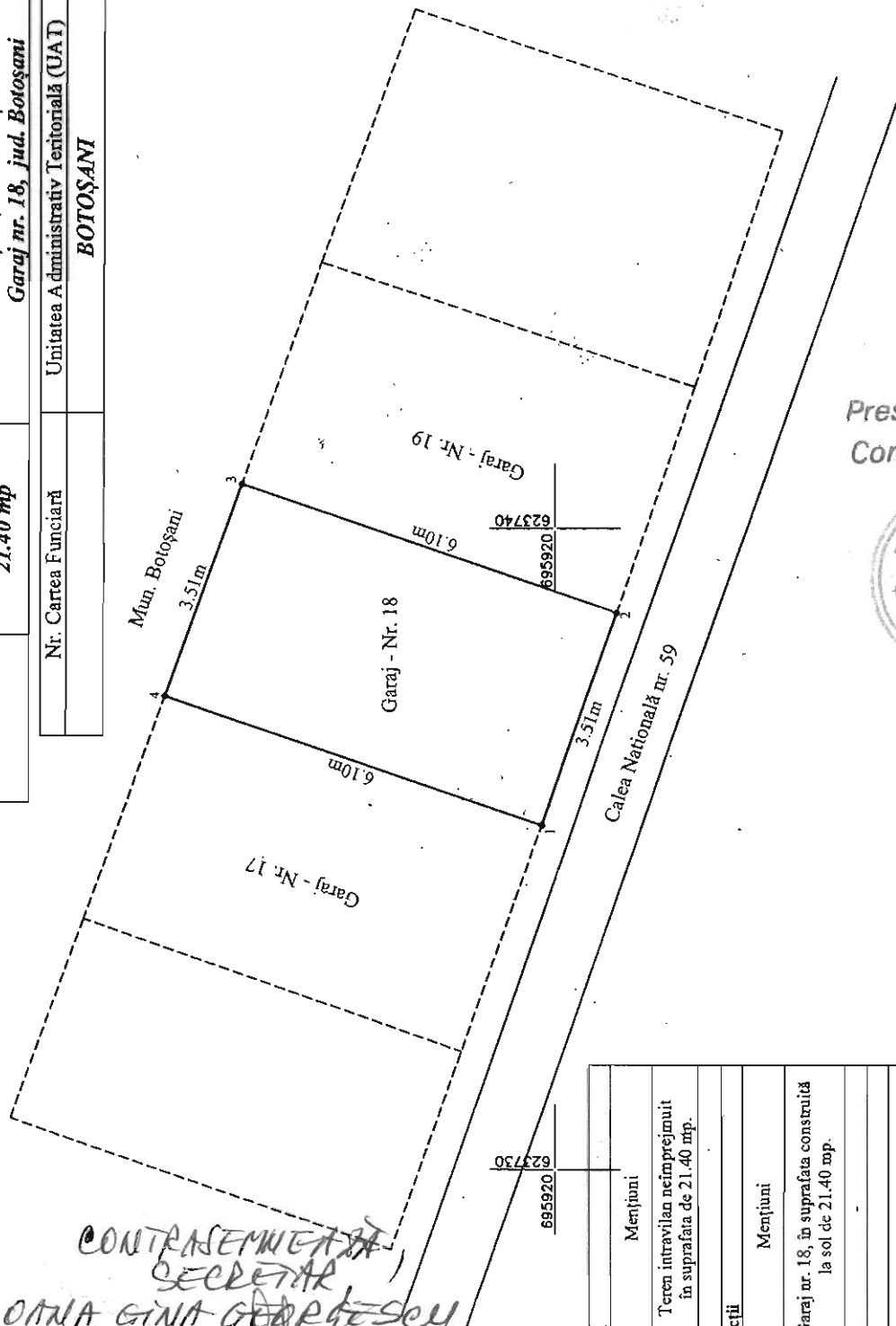
AIN 26.04.2018

**Plan de amplasament și delimitare a imobilului**

Scara 1: 100

Nr. cadastral	Suprafața măsurată a imobilului (mp)	Adresa imobilului
	21.40 mp	Mun. Botoșani, Calea Națională nr. 59 Garaj nr. 18, jud. Botoșani

Nr. Carrea Funciară	Unitatea Administrativ Teritorială (UAT)
	BOTOȘANI



Presedinte de sedinta,  
Consilier, **SILVIA CARMEN**



A. Date referitoare la teren	
Nr. parcellă	Mențiuni
-	Teren intravilan neînprejmit în suprafața de 21.40 mp.
<b>TOTAL</b>	<b>21.40</b>
B. Date referitoare la construcții	
Cod	Mențiuni
CI	Garaj nr. 18, în suprafața construită la sol de 21.40 mp.
<b>TOTAL</b>	<b>21.40</b>

Inspector  
Confirm introducerea imobilului în baza de date integrată și atribuirea numărului cadastral

Semnătura și parafă  
Data .....

Stampila BCPI

Data : 02.04.2018

Plan de amplasament si delimitare a imobilului

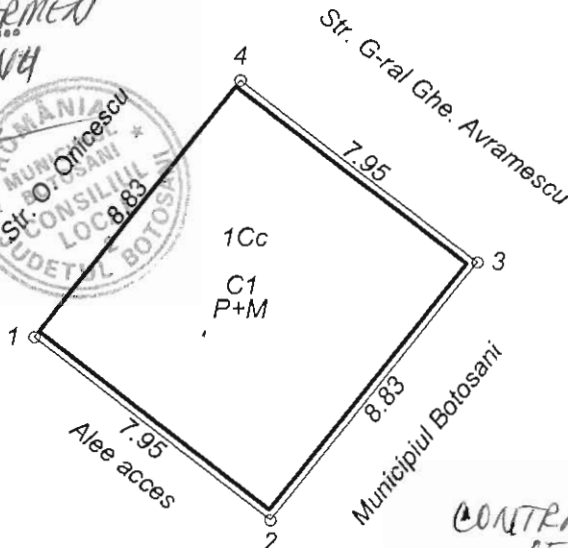
AIN 26.04.2018

Scara 1:200

Nr cadastral	Suprafata masurata	Adresa imobilului: intravilan
	70.00 mp	mun. Botosani, str. O. Onicescu nr. 62C

Carte Funciera nr.	UAT	Botosani
--------------------	-----	----------

Presedinte de sedinta,  
Consilier, **SILVIA CARMEN**  
**AIACONU**



CONTRASEMNEAZA  
SECRETAR  
**DANA GIUA GHEORGHESCU**

Nr. Pct.	X [m]	Y [m]
1	695663.537	624544.922
2	695670.458	624550.407
3	695665.519	624556.632
4	695658.601	624551.150

A. Date referitoare la teren				
Nr. parcela	Categoria de folosinta	Suprafata (mp)	Valoare de impozitare (lei)	Mentiuni
	Cc	70.00		
<b>TOTAL</b>		70.00		
B. Date referitoare la constructii				
Cod constr.	Destinalia	Suprafata construita la sol (mp)	Valoare de impozitare (lei)	Mentiuni
C1	CA	65.00		Atelier cizmarie construit din BCA, acoperit cu tabla
<b>TOTAL</b>		65.00		
Suprafata totala masurata a imobilului = 70.00 mp				
Suprafata din act = 70.00 mp				
<p>Executant: <b>ing. Males George Catalin</b></p> <p>Confirm executarea masurarilor la teren, corectitudinea intocmirii documentatiei cadastrale si corespondenta acestora cu realitatea din teren</p> <p><b>Semnatura si stampila:</b></p> <p><b>DATA: 02.04.2018</b></p>			<p>Inspector</p> <p>Confirm introducerea imobilului in baza de date integrata si atribuirea numarului cadastral</p> <p>Semnatura si parafa</p> <p>Data.....</p> <p>Stampila BCPI</p>	

AIN 26/4/2018

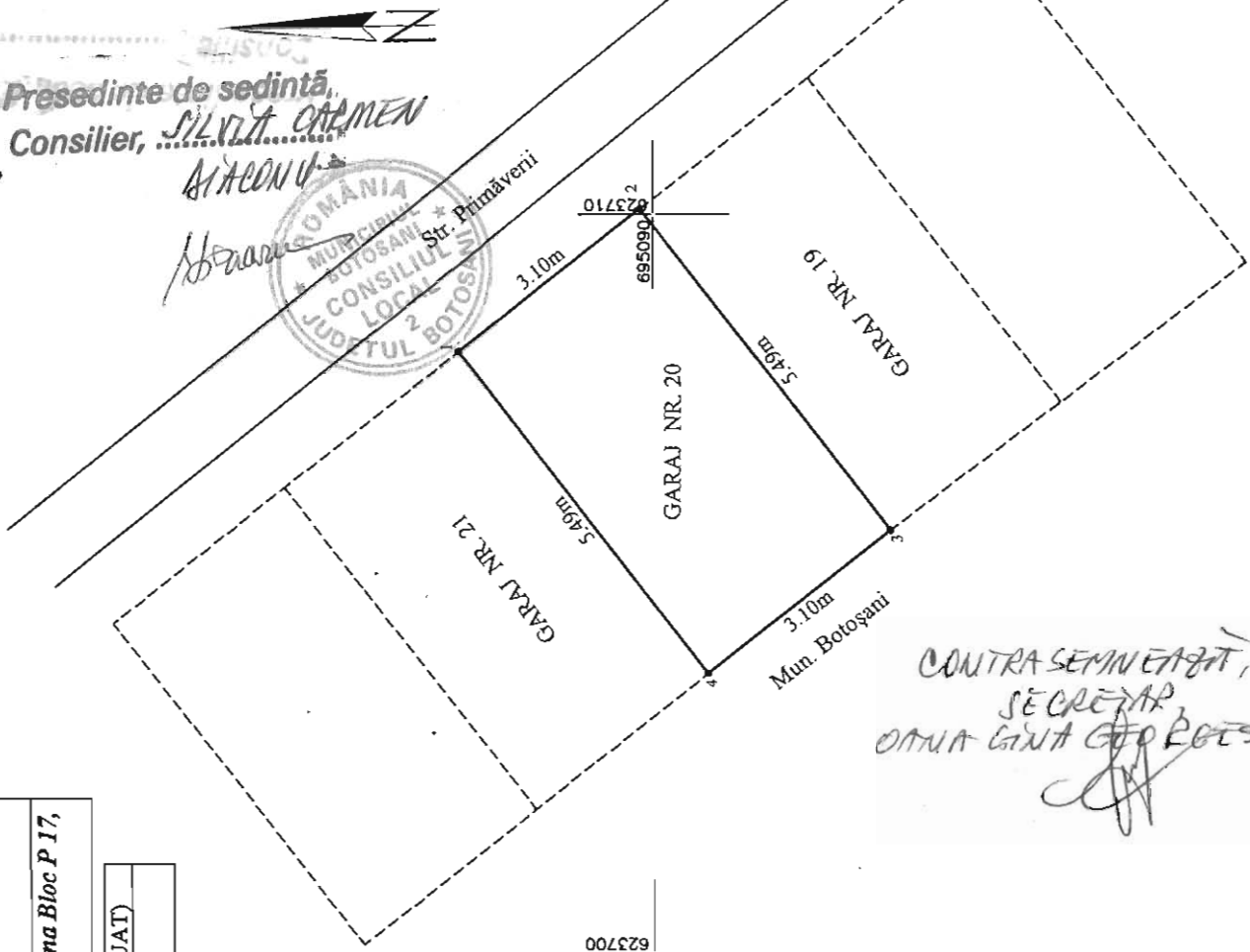
**Plan de amplasament și delimitare a imobilului**

Scara 1: 100

Nr. cadastral	Suprafața măsurată a imobilului (mp)	Adresa imobilului
	17.00 mp	Mun. Botoșani, Str. Primăverii – Zona Bloc P 17, jud. Botoșani

Nr. Cartea Funciară	Unitatea Administrativă Teritorială (UAT)
	BOTOȘANI

Presedinte de sedință,  
Consilier, **SILVIA CARMEN**  
*AIACONU*



CONTRA SEMNEAȘĂ,  
SECRETAR  
OMIA GINA GEOFOTSCU

623700

695090

A. Date referitoare la teren		B. Date referitoare la construcții	
Nr. parcelă	Categorie de folosință	Suprafața (mp)	Mențiuni
-	CC	17.00	Teren intravilan nelmprejuruit în suprafața de 17.00 mp.
<b>TOTAL</b>		<b>17.00</b>	
Cod	Destinația	Suprafața construită la sol (mp)	Mențiuni
CI	CA	17.00	Parcare acoperită - Garaj nr. 20, în suprafața construită la sol de 17.00 mp.
<b>TOTAL</b>		<b>17.00</b>	

Suprafața totală măsurată a imobilului = 17.00 mp  
Suprafața din aci = 17.00 mp

<p><b>Executant:</b> Ing. GAVRILAS GABRIELA Confirmați asupra măsurătorilor făcute, corectitudinea tuturor documentelor cadastrale și hotărârilor de Autoritate realizate.</p> <p>Semnatul autorizat <b>GAVRILAS GABRIELA</b> Seria RO-BT-F, Nr.0083</p> <p>Data: 07.04.2018</p>	<p><b>In spectror</b> Confirmați introducerea imobilului în baza de date digitală și atribuirea numărului cadastral</p> <p>Semnătura și parafa Data: .....</p>
--	--

Ștampila BCPI

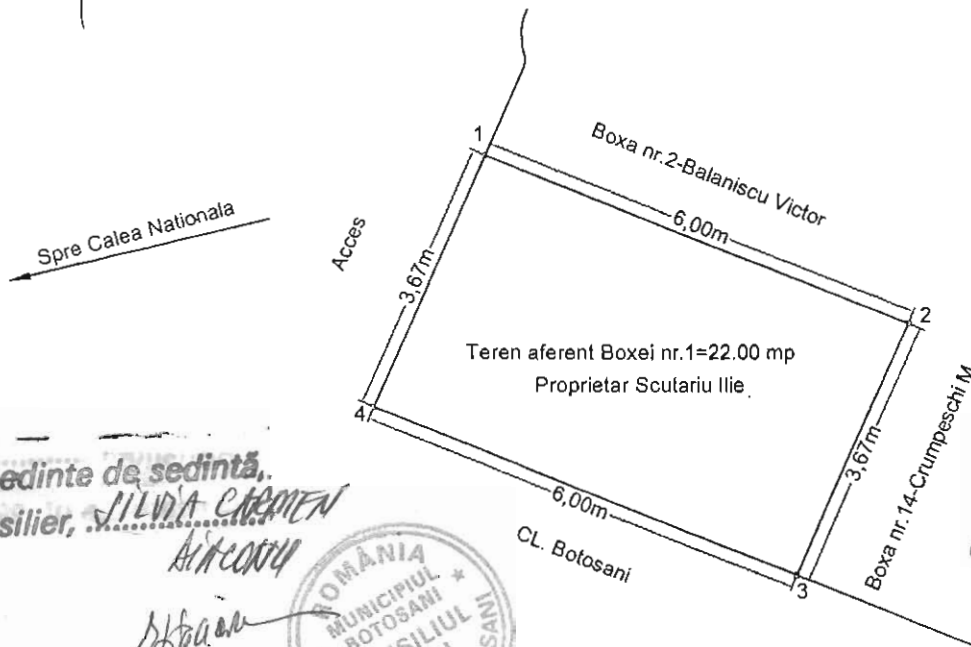
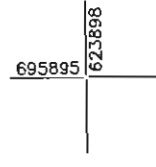
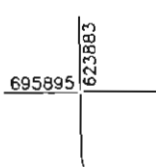


Plan de amplasament și delimitare a imobilului

Scara 1: 100

AN 26.04.2018

Nr. cadastral	Suprafața măsurată a imobilului (mp)	Adresa Imobilului
	22	Calea Nationala nr.53-55--> Teren aferent boxei nr.1, Mun. Botosani, Jud. Botosani
Cartea funciară nr.		Unitatea Administrativ Teritorială (UAT)
		Botosani

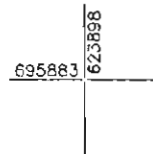
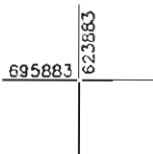


Președinte de sedință,  
Consilier, *SILVIA CARMEN*

*Arincaru*  
*Bobu*



CONTRASEMNEAZĂ,  
SECRETAR,  
DANA GIUJA GEORGESCU



A. Date referitoare la teren

Nr. Parcelă	Categoria de folosință	Suprafata (mp)	Mențiuni
-	Cc	22	
<b>TOTAL</b>		22	

B. Date referitoare la construcții

Cod Constr.	Destinație	Sup. construita la sol [mp]

Suprafața totală măsurată a imobilului = 22 mp

Suprafața din act = 22 mp

<p>Executant <b>Eduard Tejișcă</b></p> <p>Confirm executarea măsurătorilor la teren, corectitudinea întocmirii documentației cadastrale și corespondența acesteia cu realitatea din teren</p> <p>Semnătura și stampila</p> <p>Data.....</p>	<p>Inspector</p> <p>Confirm introducerea imobilului în baza de date integrată și atribuirea numărului cadastral</p> <p>Semnătura și parafa</p> <p>Data.....</p> <p>Stampila BCPI</p>
---	--

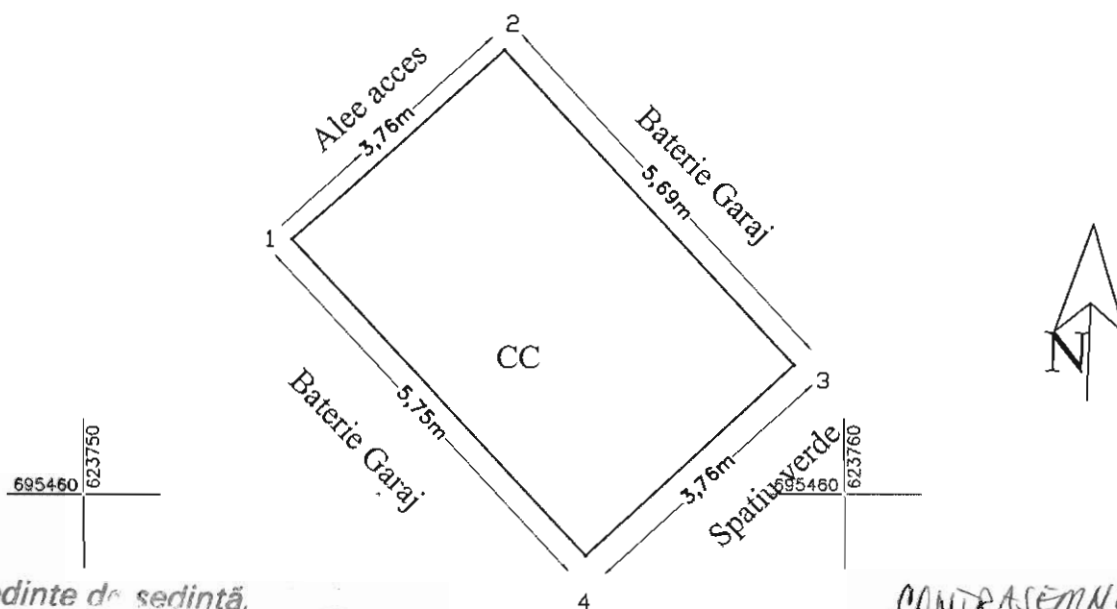
## Plan de amplasament și delimitare a imobilului

din 26.04.2018

Scara 1 : 100

		INTRAVILAN
Nr. cadastral	Suprafața măsurată	Adresa imobilului
	22 mp	Mun. Botosani, Str Prieteniei, Alveola L, actual Nr.3, Jud. Botosani

Cartea Funciară nr.	UAT	Botosani



Presedinte de sedinta,  
Consilier, SILVIA CARMEN



CONTRASEMNEAZĂ,  
SECRETAR,  
DANA GINA GEORGESCU

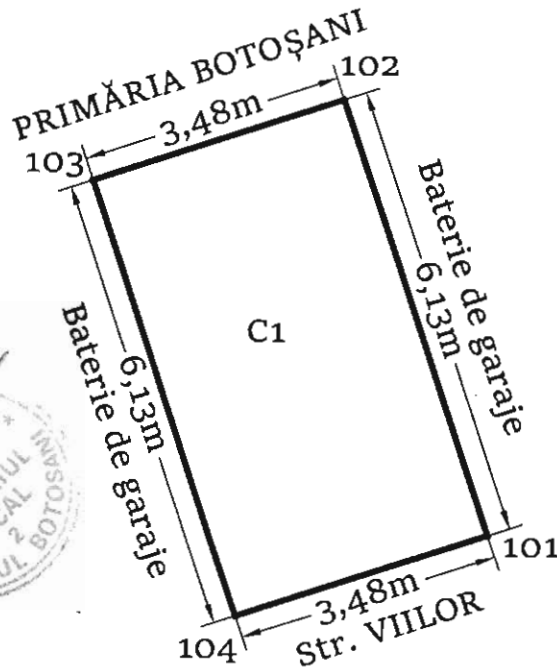
A. Date referitoare la teren				
Nr. parcela	Categoria de folosință	Suprafața (mp)	Valoare de impozitare (lei)	Mențiuni
	CC	22		
Total		22		
B. Date referitoare la constructii				
Cod	Destinația	Suprafața construită la sol (mp)		Mențiuni
C1	Garaj	21		Garaj
Suprafața totală măsurată a imobilului = 22 mp Suprafața din act = 21.60 mp				
Executant: <u>Ing. Popescu Bogdan Paul</u>			Inspector	
Confirm executarea măsurătorilor la teren, corectitudinea informării documentației cadastrale și corespondența acesteia cu realitatea din teren.			Confirm introducerea imobilului în baza de date integrată și atribuirea numărului cadastral.	
Data: 04.04.2018			Data:	

AHEXIA Nr. 63 LA MEL NR 105  
AN 26.04.2018

# PLAN DE AMPLASAMENT ȘI DELIMITARE A IMOBILULUI

Scara 1: 100

Suprafață măsurată a imobilului (mp)	Adresa Imobilului
21	Mun. BOTOSANI, Str. VIILOR nr. 7 – baterie de garaje, pozitia 6
Unitatea Administrativ Teritorială (UAT)	
BOTOSANI	

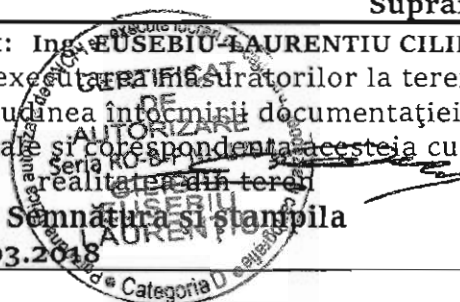


Presedinte de sedintă,  
Consilier, SILVIA CARMEN



CONTRASEMNEAZĂ,  
SECRETAR,  
DANA GIUHA GEORGESCU

A. Date referitoare la teren			
Nr. Parcelă	Categorie de folosință	Suprafața (mp)	Mențiuni
-	CC	21	Teren intravilan construit
Total		21	
B. Date referitoare la constructii			
Cod	Destinația	Suprafața construită la sol (mp)	Mențiuni
C1	CA	21	GARAJ construit din zidărie de cărămidă, cu acoperiș tip șarpantă
Total		21	-
Suprafața totală măsurată a imobilului = 21 mp Suprafața din act = 21 mp			
Executant: Ing. EUSEBIU LAURENTIU CILIBIU Confirm executarea măsurătorilor la teren, corectitudinea întocmirii documentației cadastrale și corespondența acesteia cu realitatea din teren. Semnătura și stampila		Inspector, Confirm introducerea imobilului în baza de date intergată și atribuirea numărului cadastral Semnătura și parafa Data:	
Data: 29.03.2018			



ANEXA Nr. 64 LA MEL NR.  
105/26.04.2018

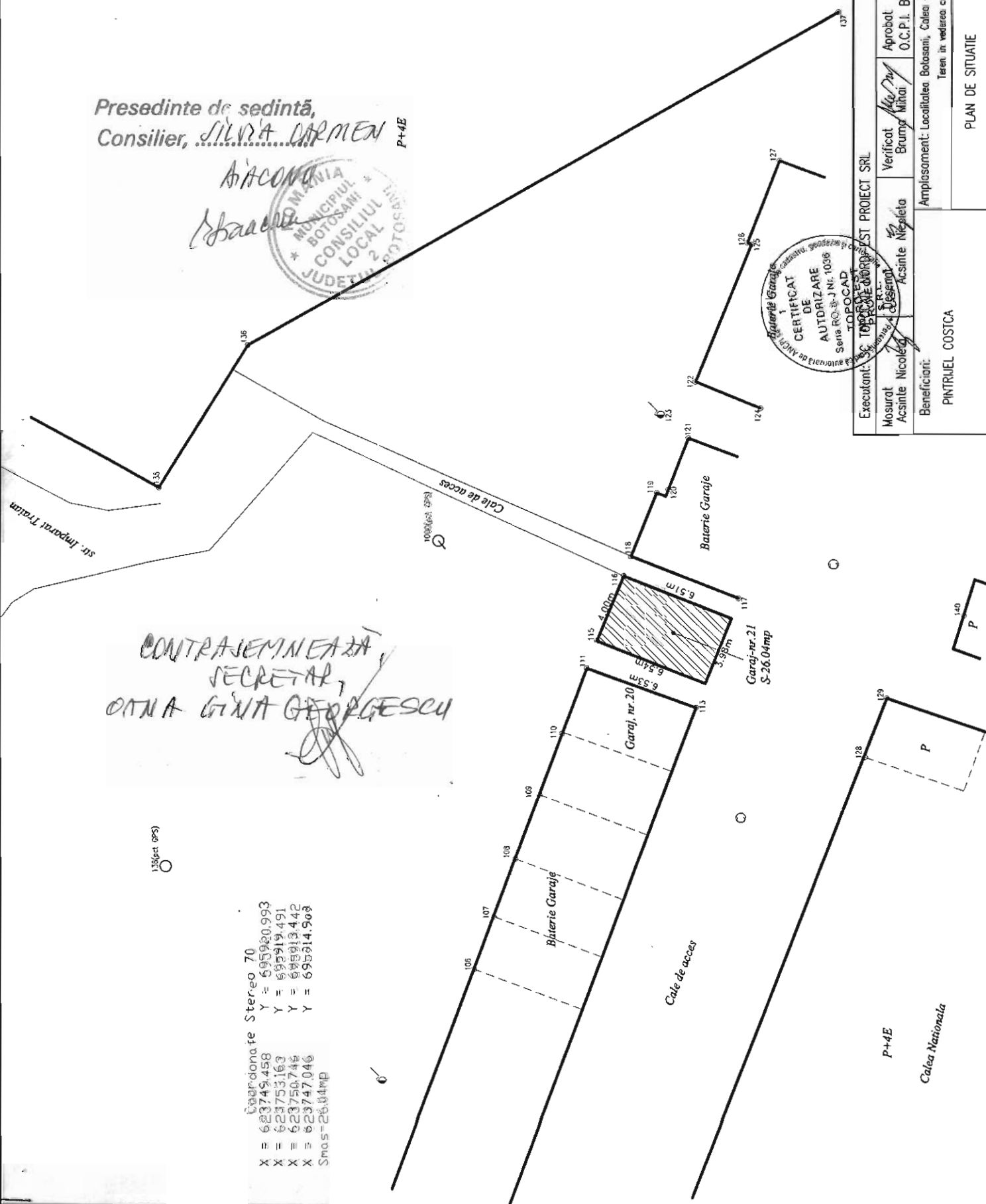


Presedinte de sedinta,  
Consilier, SILVIA CARMEN P+4E



CONTRASEMNEAZA,  
SECRETAR,  
OLGA GIUA GEORGESCU

Coordonate Stereo 70  
 X = 623749.458  
 X = 623753.163  
 X = 623750.746  
 X = 623747.046  
 Y = 695920.993  
 Y = 695919.491  
 Y = 695913.442  
 Y = 695914.908  
 Smas = 26.04mp



Executant: S.C. TOPOCAD PROIECT PROIECT SRL		Aprobat: O.C.P.I. Botosani		Scara: 1:200	
Mosurat Acsinte Nicolae	Verificat: Bruma Mihai	Echidistanta		Format: A3	
Beneficiari: PINTRIELE COSTCA		Amplasament: Localitatea Botosani, Calea Nationala, nr.47, jud. Botosani		Data: Aprilie 2018	
Beneficiari: PINTRIELE COSTCA		Teren in vederea concesiunii		PLAN DE SITUATIE	

P+4E  
Calea Nationala

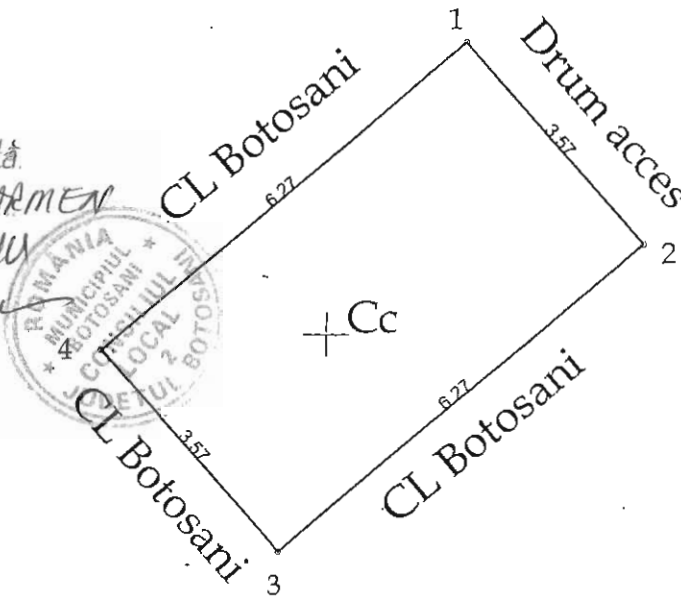
ANEXA Nr. 65 LA HEL.NR. 105  
din 26.04.2018

**Plan de amplasament și delimitare a imobilului**


Scara 1:100

Nr. cadastral	Suprafața măsurată a imobilului (mp)	Adresa imobilului:
	22.39 mp	Strada Prieteniei nr. 14, alveola "L", garaj nr. 9
Nr. Cartea Funciară	Unitatea Administrativ Teritorială (UAT)	
	Botosani	

Presedinte de sedinta  
Consilier, SILVIA CARMEN  
AIA COU  
Baba



CONTRASEMNEAZA,  
SECRETAR,  
DANA GINA GEORGESCU

A. Date referitoare la teren			
Nr. parcelă	Categorie de folosință	Suprafața (mp)	Mențiuni
	Cc	22.39	Teren intravilan construit.
Total		22.39	
B. Date referitoare la construcții			
Cod	Destinația	Suprafața construită la sol (mp)	Mențiuni
C1	CA	20.00	Garaj construit din bca ; acoperit cu tabla.
Total		20.00	
Suprafața totală măsurată a imobilului = 22.39 mp Suprafața din act = 22.39 mp			
Executant: ing. Neculăș Andrei Alex (nume, prenume) Confirm executarea măsurătorilor la teren, corectitudinea întocmirii documentației cadastrale și corespundența acesteia cu realitatea din teren.		Inspector Confirm introducerea imobilului în baza de date integrată și atribuirea numărului cadastral  Semnătura și parafa  Data.....	
Semnătura și stampilă  Data: 29.03.2018		Ștampila BCPI	

\* În situația în care există numere cadastrale pentru imobilele vecine, în locul numelui vecinului se va trece numărul cadastral, iar în lipsa numărului cadastral numărul topografic sau numărul administrativ. Suprafețele se rotunjesc la metru pătrat.

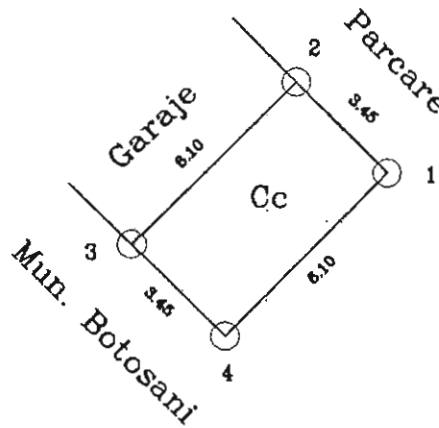
ANEXA Nr. 66 LA HCL NR. 105  
 din 26.04.2018

## Plan de amplasament și delimitare a imobilului

Scara 1:200

Nr. cadastral	Suprafața măsurată a imobilului (mp)	Adresa imobilului
	21,04mp	b-dul M. Eminescu nr. 5, boxa nr. 25, municipiul Botoșani, jud. Botoșani
Nr. Cartea Funciară	Unitatea Administrativ Teritorială (UAT)	
	BOTOȘANI	

Presedinte de sedință,  
 Consilier, *SILVIA CARMEN*



CONTRASEMNEAZĂ  
 SECRETAR  
*OLGA GINA GEORGESCU*

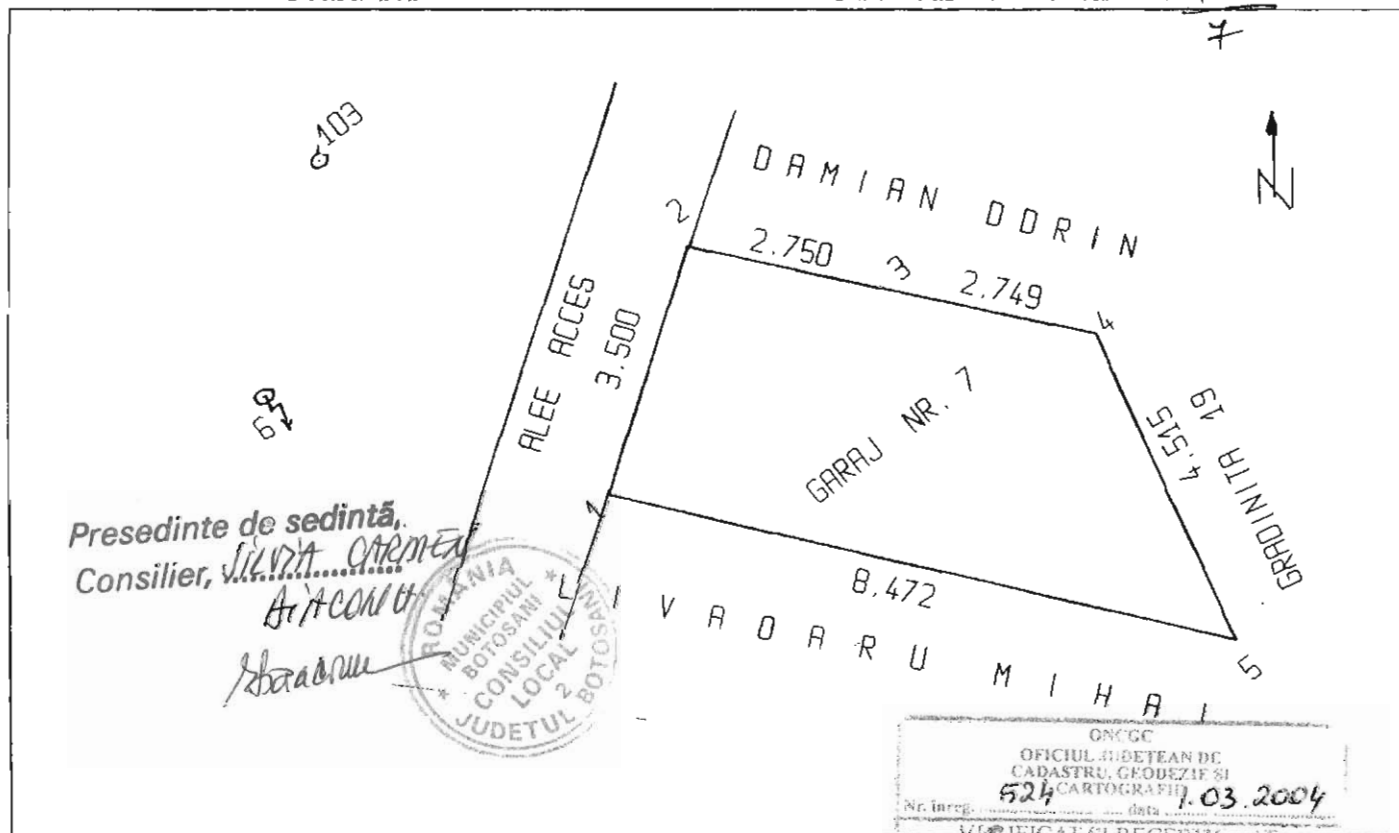
A. Date referitoare la teren			
Nr. parcelă	Categorie de folosință	Suprafața (mp)	Mențiuni
	Cc	21,04	
Total		21,04	
B. Date referitoare la construcții			
Cod	Destinația	Suprafața construită la sol (mp)	Mențiuni
Total			
Suprafața totală măsurată a imobilului = 21,04mp			
Suprafața din act = 20,80mp			
<b>Executant CIMPOI PETRU</b> Confirm executarea măsurărilor la teren, corectitudinea întocmirii documentației cadastrale și corespondența acesteia cu realitatea din teren. Semnătura și stampila Data.....		<b>Inspector</b> Confirm introducerea imobilului în baza de date integrată și atribuirea numărului cadastral Semnătura și parafa Data.....	
Stampila BCPI 		Stampila BCPI	

AMEXIA Nr. 67 LA MCL NR. 105  
 AN 26.04.2018

Teritoriul administrativ Botoșani Tiritelnicu Mihai  
 Cod SIRUTA Tiritelnicu Olga  
 Adresa imobilului str. Priteniei Adresa: str. Primăverii, nr. 7, bl. P11, ap.  
 Nr. cadastral al bunului imobil: Grădinița nr. 19 – garaje -- Localitatea: Botoșani  
 Județul: Botoșani

Scara 1:100

Nr. cadastral nedefinitiv : 4043



Presedinte de sedinta,  
 Consilier, *SILVIA CRAMEZ*

*BRICONTA*  
*BRACIU*



ONCG  
 OFICIUL JUDEȚEAN DE  
 CADASTRU, GEODEZIE ȘI  
 CARTOGRAFIE  
 Nr. înreg. 524 data 1.03.2004  
 VERIFICAT ȘI RECEPT  
 Inspector, CORINA DRANC *Choco*

Sistem de proiectie: stereo'70

Nr. pct.	X	Y
1	695312,475	623619,071
2	695314,505	623621,922
3	695312,408	623623,701
4	695310,311	623625,479
5	695305,918	623624,436
S= 24,79 mp		

CONTRASEMNEAZĂ,  
 SECRETAR,  
*DANA GIUJA GEORGESCU*

Data :01.03.2004

Numele și prenumele executorului



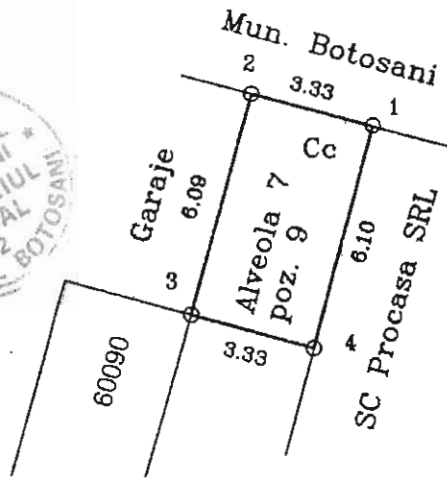
ANEXA Nr. 68 LA HCL NR. 105  
din 26.04.2014

## Plan de amplasament și delimitare a imobilului

Scara 1:200

Nr. cadastral	Suprafața măsurată a imobilului (mp)	Adresa imobilului
	20,29mp	STR. CUZA VOAI Calea Națională nr. 2, alveola nr. 7, poziția 9, municipiul Botoșani, jud. Botoșani
Nr. Cartea Funciară	Unitatea Administrativ Teritorială (UAT)	
	BOTOȘANI	

Presedinte de sedință,  
Consilier, SILVIA CARMEN



CONTRASEMNEAZĂ  
SECRETAR  
DATA CINA GEORGEKIU

A. Date referitoare la teren			
Nr. parcelă	Categorie de folosință	Suprafața (mp)	Mențiuni
	Cc	20,29	
Total		20,29	
B. Date referitoare la construcții			
Cod	Destinația	Suprafața construită la sol (mp)	Mențiuni
Total			
Suprafața totală măsurată a imobilului = 20,29mp Suprafața din act = 20,50mp			
Executant CIMPOI PETRU		Inspector	
Confirm executarea măsurătorilor la teren, corectitudinea întocmirii documentației cadastrale și corespondența acesteia cu realitatea din teren		Confirm introducerea imobilului în baza de date integrată și atribuirea numărului cadastral	
Semnătura și ștampila		Semnătura și parafa	
Data.....		Data.....	
Stampila BCPI			



PLAN DE AMPLASAMENT SI DELIMITARE A IMOBILULUI

scara 1 : 200

AIN  
26.04.2018

Nr.cadastral	Suprafata masurata	Adresa imobilului
	21 m.p.	mun. Botosani, aleea Sperantei-Imparat Traian, pozitia 23, jud. BOTOSANI

Carte Funciara nr.	UAT	BOTOSANI
--------------------	-----	----------



Presedinte de sedinta,  
Consilier, SILVIA CARMEN

AIACONU  
Botosani



CONTRASEMNEAZA,  
SECRETAR,  
ANA GINA GEORGESCU

624450.000  
695725.000

A. Date referitoare la teren			
Nr.parcela	Categoria de folosinta	suprafata (m.p.)	Mentuni
	Cc	21	
Total		21	

B. Date referitoare la constructii			
Cod constructie	Destinatia	Suprafata construita la sol (m.p.)	Mentuni
CI	CA	21	Scs = Scd = 21 mp.

executant: P.F.A. Popovici Lucian-Teofil

Confirm executarea masuratorilor la teren, corectitudinea intocmirii documentatiei cadastrale si corespondenta acesteia cu realitatea din teren

*[Signature]*

15.04.2018



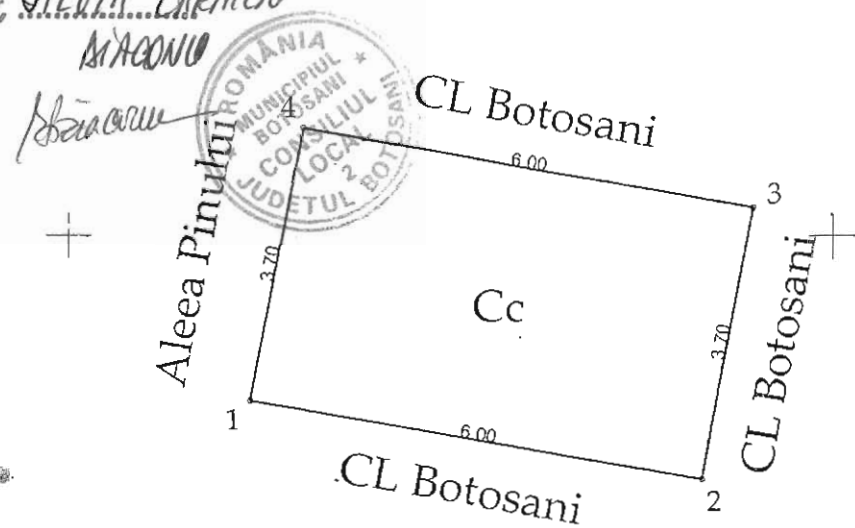
AHEXIA Nr. 70 LA HCL NR. 105  
 DIN 26.04.2018

**Plan de amplasament și delimitare a imobilului**


Scara 1:100

Nr. cadastral	Suprafața măsurată a imobilului (mp)	Adresa imobilului:
	22.20 mp	Aleea Pinului, baterie garaje, garaj nr. 7
Nr. Cartea Funciară	Unitatea Administrativ Teritorială (UAT)	
	Botosani	

Presedinte de sedintă,  
 Consilier, *SILVIA CARMEN  
 MACONU*



CONTASEMINEAZĂ,  
 SECRETAR,  
*DANA GINA GEORGESCU*

A. Date referitoare la teren			
Nr. parcelă	Categorie de folosință	Suprafața (mp)	Mențiuni
	Cc	22.20	Teren intravilan construit.
Total		22.20	
B. Date referitoare la construcții			
Cod	Destinația	Suprafața construită la sol (mp)	Mențiuni
CI	CA	22.20	Garaj construit din bea , acoperit cu tabla.
Total		22.20	
Suprafața totală măsurată a imobilului = 22.20 mp Suprafața din act = 22.20 mp			
Executant: ing. Neculaș Andrei Alex (nume, prenume) Confirm executarea măsurătorilor la teren, corectitudinea întocmirii documentației cadastrale și corespondența acesteia cu realitatea din teren. Semnătura și ștampila		Inspector Confirm introducerea imobilului în baza de date integrată și atribuirea numărului cadastral Semnătura și parafa Data.....	
Data: 29.03.2018 		Ștampila BCPI	

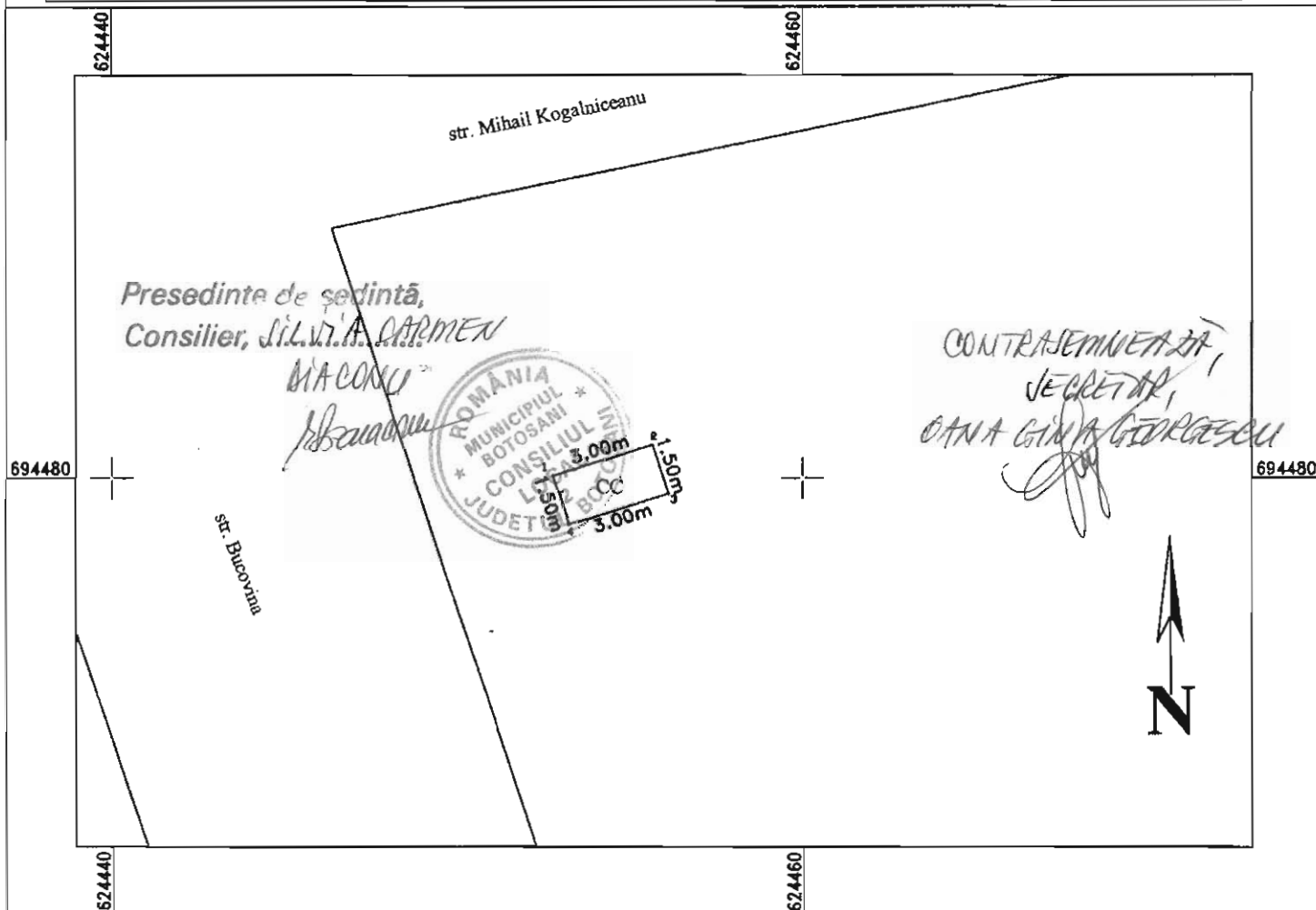
\* În situația în care există numere cadastrale pentru imobilele vecine, în locul numelui vecinului se va trece numărul cadastral, iar în lipsa numărului cadastral numărul topografic sau numărul administrativ. Suprafețele se rotunjesc la metru pătrat.

**Plan de amplasament și delimitare a imobilului** *MIN 26.04.2018*

Scara 1: 200

Nr. cadastral	Suprafața măsurată a imobilului (mp)	Adresa imobilului
-	4.5	Municipiul Botoșani, str. Bucovina fn, jud. Botoșani.

Nr. Cartea Funciară	Unitatea Administrativ Teritorială (UAT)
-	Botoșani



**A. Date referitoare la teren**

Nr. parcelă	Categorie de folosință	Suprafața (mp)	Mențiuni
-	CC	4.5	Teren aferent chioscului
Total		4.5	-

**B. Date referitoare la construcții**

Cod	Destinația	Suprafața construită la sol (mp)	Mențiuni
-	-	-	-

Suprafața totală măsurată a imobilului = 4.5 mp

Suprafața din act = 4.5 mp

<p><b>Executant ing. Harasim Dorin Constantin</b> (nume, prenume)</p> <p>Confirm executarea măsurătorilor la teren, corectitudinea întocmirii documentației cadastrale și corespondența acesteia cu realitatea din teren</p> <p>Semnătura și ștampila</p> <p>Data: 17.04.2018</p>	<p><b>Inspector</b></p> <p>Confirm introducerea imobilului în baza de date integrată și atribuirea numărului cadastral</p> <p>Semnătura și parafa</p> <p>Data.....</p> <p>Ștampila BCPI</p>
---	---

AHEXIA Nr. 72 LA HEL AIR 105

An 26.04.2018

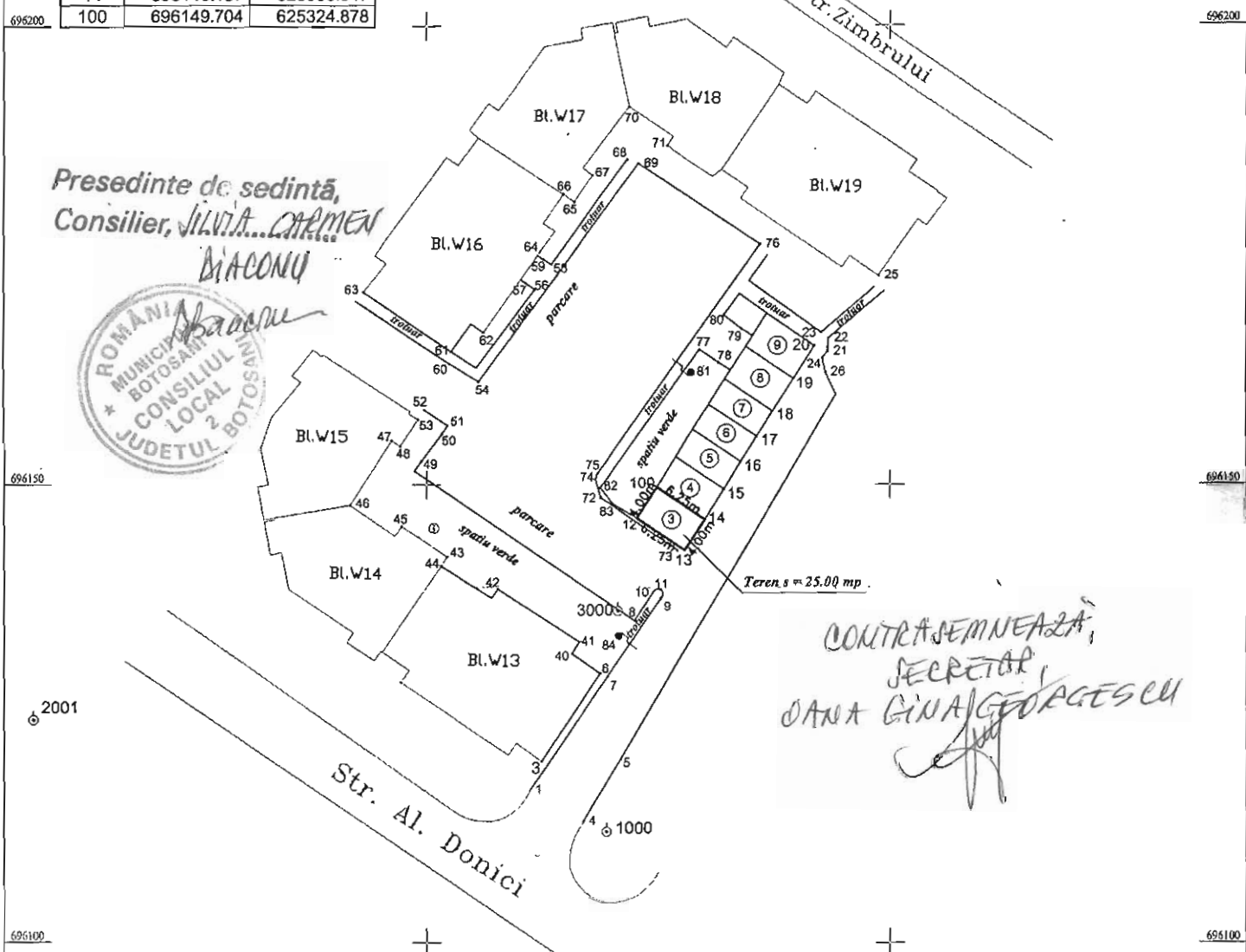
PLAN DE AMPLASAMENT SI DELIMITARE A IMOBILULUI  
Scara 1:500

Nr. cadastral	Suprafata masurata (mp)	Adresa imobilului
	25.00	mun. Botosani, str. Alexandru Donici nr. 5-18, baterie de garaje, garaj nr. 3, jud. Botosani
Nr. Cartea Funciara	Unitatea Administrativ Teritoriala (UAT)	
<b>BOTOSANI</b>		


COORDONATE STEREO 1970

Nr. Pct.	X [m]	Y [m]
12	696146.342	625322.715
13	696142.825	625327.884
14	696146.187	625330.047
100	696149.704	625324.878

Beneficiar :  
IVANOV VERA



Presedinte de sedinta,  
Consilier, *SILVIA... CARMEN*  
*DIACONU*



CONTRASEMNEAZA,  
SECRETAR,  
*DANA GINA GEORGESCU*

A. Date referitoare la teren

Nr. parcela	Categoria de folosinta	Suprafata (mp)	Montiuni
	CC	25.00	Teren intravilan
Total		25.00 (mp)	

B. Date referitoare la constructii

Cod	Destinatia	Suprafata construita la sol (mp)	Montiuni
Total			

**CERTIFICAT DE AUTORIZARE**  
DE **AMPLASAMENT** MONUMENTAL  
SERIA RO-B-J. Nr. 1062  
Emitent: *Consilier Local*  
Confirm executarea masurarii pe teren, corectitudinea intocmirii planului de amplasament si responsabilitatea acestuia cu rezultatele din teren.  
**IULIAN**  
Data: 19.04.2018

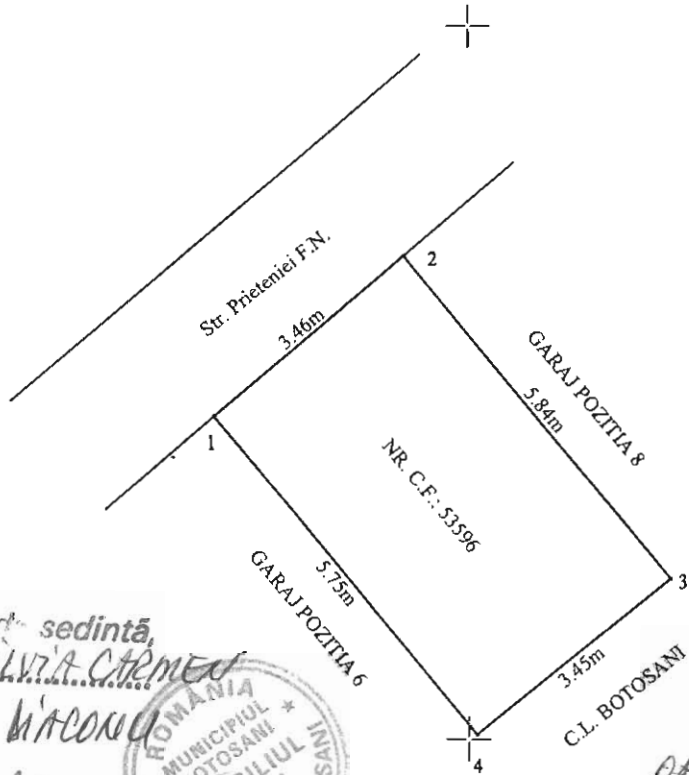
**Inspector**  
Confirm introducerea imobilului in baza de date integrata si scribura numerului cadastral.  
Semnatura si peraf  
Data: \_\_\_\_\_  
Stampila BCP

**Plan de amplasament și delimitare a imobilului**

Scara 1: 100

Nr. cadastral	Suprafața măsurată a imobilului (mp)	Adresa imobilului
53596	20,00	Intravilan Mun. BOTOSANI, Str. Prieteniei, Nr. F.N., Garaj pozitia 7, jud. BOTOSANI

Nr. Cartea Funciară	Unitatea Administrativ Teritorială (UAT)
53596	BOTOSANI



Presedinte de sedinta,  
 Consilier, *SILVIA CARMELITA*  
*MARCONI*



CONTRASEFINEAZA,  
 SECRETAR  
*DANA GINA GEDAGTESCU*

A. Date referitoare la teren			
Nr. parcelă	Categorie de folosință	Suprafața (mp)	Mențiuni
	CC	20,00	Teren intravilan neimprejmuit
<b>Total</b>		<b>20,00</b>	-

B. Date referitoare la construcții			
Cod	Destinația	Suprafața construită la sol (mp)	Mențiuni
<b>Total</b>			

Suprafața totală măsurată a imobilului = 20,00 mp  
 Suprafața din act = 20,00 mp

<p>Executant  <b>S.C. GENERAL TOPOCAD PROIECT S.R.L.</b>                  Seria RO-BT/10793/2016                  Confirmarea executării măsurătorilor la teren, corectitudinea înocinării documentației cadastrale și corespundența acesteia cu realitatea din teren                  GENERAL TOPOCAD PROIECT S.R.L.                  Șef de birou                  Șef de proiect                  CLASA III                  Data: 10.04.2018</p>	<p>Inspector                  Confirm introducerea imobilului în baza de date integrată și atribuirea numărului cadastral                  Semnătura și parafa                  Data.....</p>
--	---



Stampila OCPI


ALEXIA NR. 74 LA HCL NR. 105  
 AN 26.04.2018

## Plan de amplasament și delimitare a imobilului

Scara 1:200

Nr. cadastral	Suprafața măsurată a imobilului (mp)	Adresa imobilului
	21,50mp	Aleea Pinului, boxa nr. 8, municipiul Botoșani, jud. Botoșani

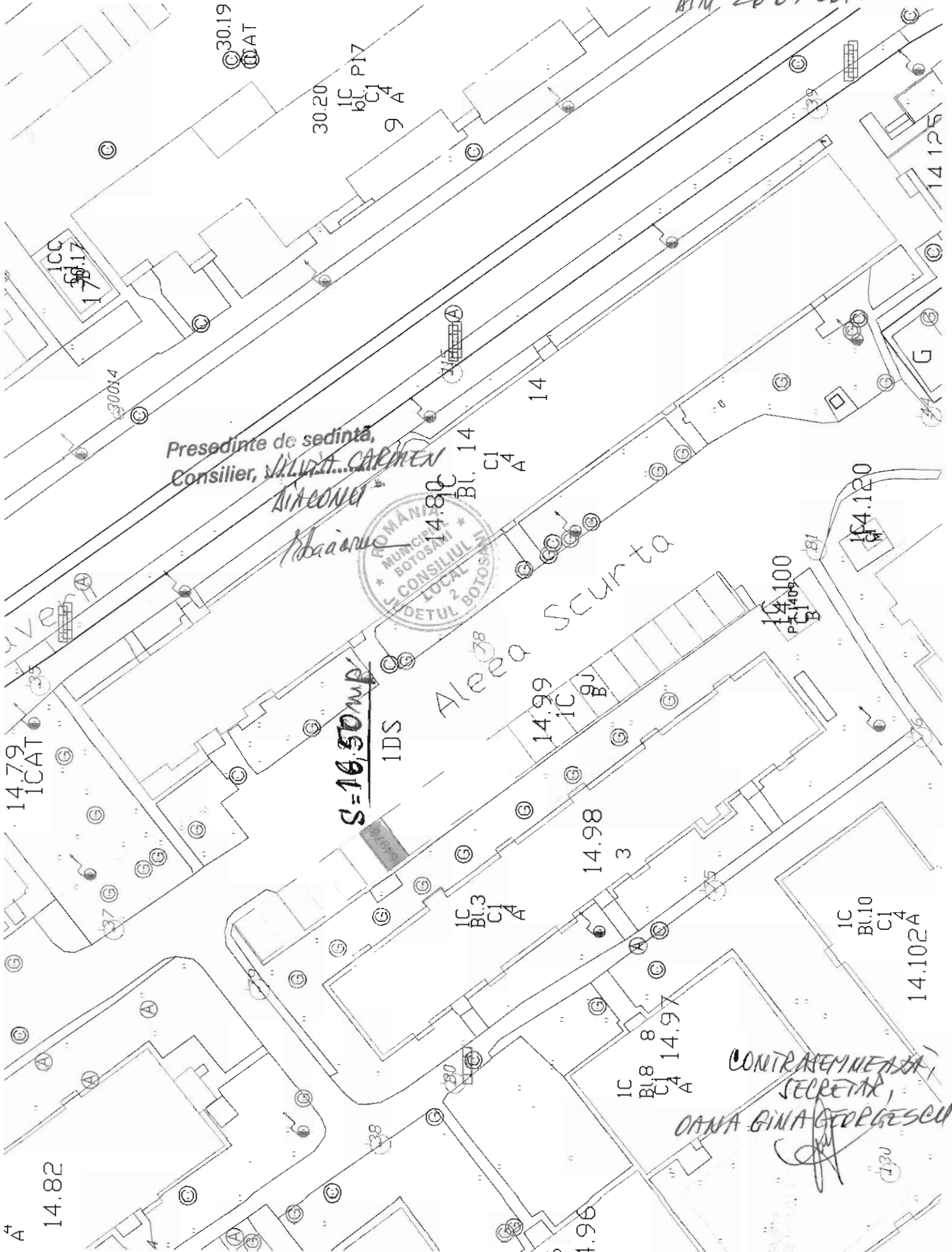
Nr. Cartea Funciară	Unitatea Administrativ Teritorială (UAT)
	BOTOȘANI



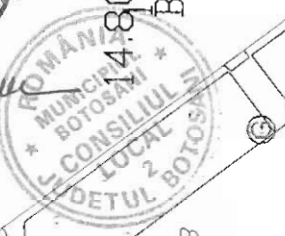
CONTRASEMNEAZĂ,  
 SECRETAR,  
 OANA GINA GEORGESCU

A. Date referitoare la teren			
Nr. parcelă	Categorie de folosință	Suprafața (mp)	Mențiuni
	Cc	21,50	
Total		21,50	-
B. Date referitoare la construcții			
Cod	Destinația	Suprafața construită la sol (mp)	Mențiuni
Total			-
Suprafața totală măsurată a imobilului = 21,50mp Suprafața din act = 21,50mp			
Executant CIMPOI PETRU		Inspector	
Confirm executarea măsurătorilor la teren, corectitudinea întocmirii documentației cadastrale și corespondența acesteia cu realitatea din teren		Confirm introducerea imobilului în baza de date integrată și atribuirea numărului cadastral	
Semnătura și ștampila		Semnătura și parafa	
Data.....		Data.....	
		Ștampila BCPI	

ANEXA Nr. 75 LA HCL NR. 105  
din 26.04.2018



Presedinte de sedinta,  
Consilier, SILVIA CARMEN  
AINEONEL  
Mocanu



S=16,50 mp

CONTRASEMNEAZA  
SECRETAR,  
DANA GINA GEORGESCU

A 14.82

14.79  
ICAT

30014  
IC 17

30.19  
ICAT

30.20  
IC PI  
b CA  
9 A

Bl. 14  
CI A

IDS

14.99  
IC BJ

14.98  
3

IC B1.3  
CI A

IC B1.8  
CI A  
14.97

IC B1.10  
CI A  
14.102 A

14.100  
P1404  
B

14.120  
A

14.125  
G

1.96

ANEXA Nr. 76 LA MEL NR. 105  
An 26.04.2018

## PLAN DE AMPLASAMENT ȘI DELIMITARE A BUNURILOR IMOBILE

Județul Botoșani  
Teritoriul administrativ Botoșani

Numele și prenumele proprietarului:  
Cojocariu Mihai

Cod SIRUTA  
Adresa imobilului Aleea Școlii nr. 3  
--- garaj nr. 10 --

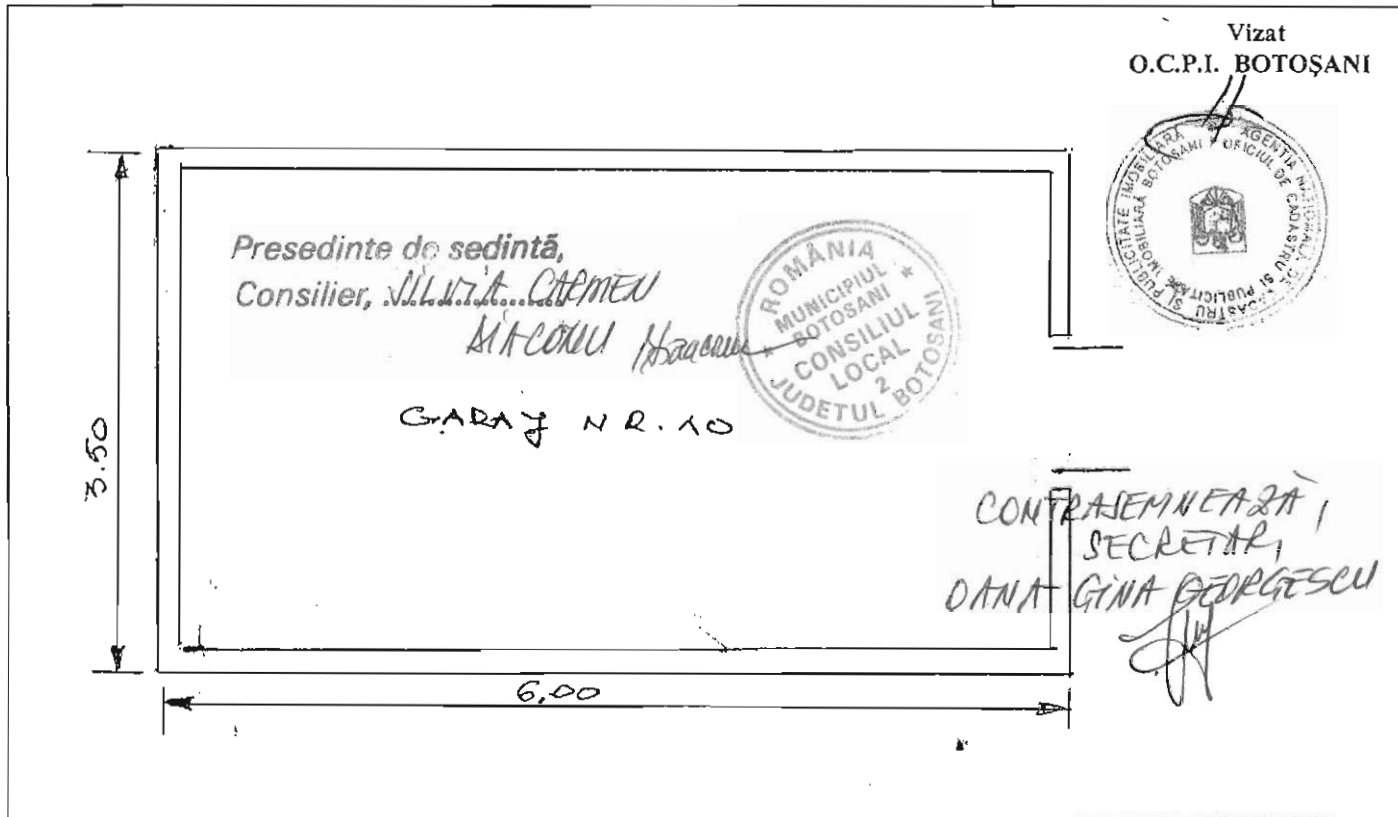
Adresa: Aleea Bucovina nr. 1  
sc. B, ap. 18

Nr. cadastral al bunului imobil:

Localitatea: Botoșani  
Județul: Botoșani

Scara 1: 50

Nr. cadastral provizoriu: 10



Nr. înc.	Denumire	S utilă
1	Garaj nr. 10	21,00 mp
S construită= 21,00 mp		

Data : 06.10.2006



Numele și prenumele proprietarului  
Hostiuc Dumitru



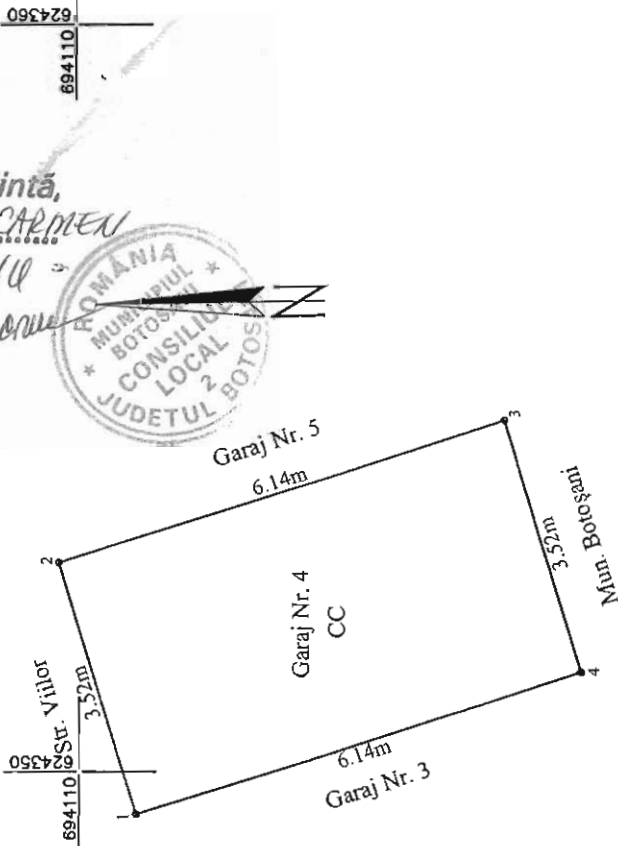


# Plan de amplasament și delimitare a imobilului

Scara 1:100

Nr. cadastral	Suprafața măsurată a imobilului (mp)	Adresa imobilului
	21.60 mp	Mun. Botoșani, Str. Viilor nr. 10, jud. Botoșani

Nr. Cartea Funciară	Unitatea Administrativă Teritorială (UAT)
	BOTOȘANI



Presedinte de sedinta,  
 Consilier, SILVIA CARMEN MACOIU  
*[Signature]*



CONTRASEMNEAZĂ,  
 SECRETAR  
DANA GIUȚĂ GEORGESCU  
*[Signature]*

A. Date referitoare la teren		
Nr. parcelă	Categorie de folosință	Suprafața (mp)
-	CC	21.60
TOTAL		21.60
B. Date referitoare la construcții		
Cod	Destinația	Suprafața construită la sol (mp)
CI	CA	21.60
TOTAL		21.60

Suprafața totală măsurată a imobilului = 21.60 mp  
 Suprafața din act = 21.60 mp

Inspector  
 Confirm introducerea imobilului în baza de date integrată și atribuirea numărului cadastral

Inspectora  
 Confirmarea și corectarea documentelor cadastrale și cartografiilor în teren.  
 Ing. Gavriliș Gabriel  
 Confirmați și corectarea documentelor cadastrale și cartografiilor în teren.  
 Sămbătă, 26.03.2018  
 Ștampila BOTOȘANI  
 GAVRIEȘ GABRIEL  
 CATEGORIA 5 VERDE

Data : 26.03. 2018

Ștampila BCPI

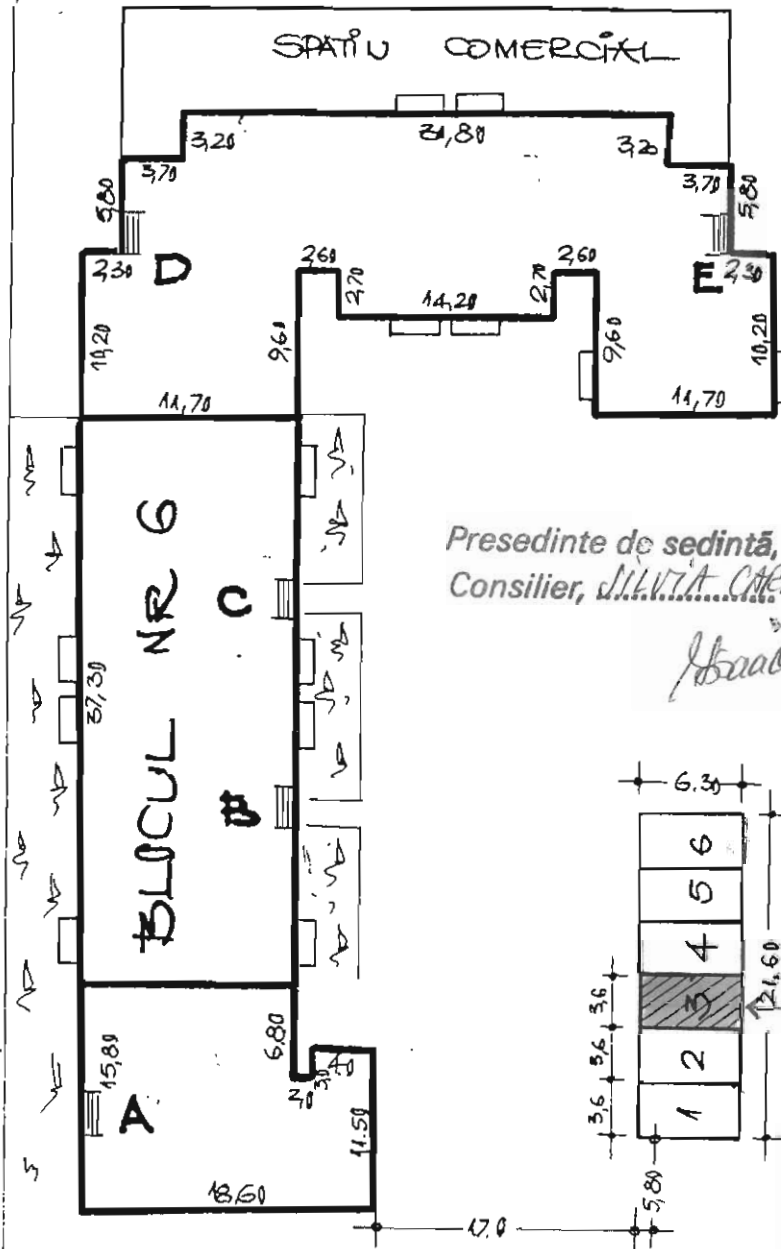
ANEXA Nr. 77 LA HCL NR. 105  
 din 26.04.2018

MIN 26.04.2018

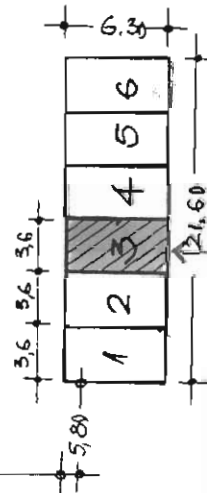
NUMAR CADASTRAL PROVIZORIU :  
schita de amplasare a grupului de garaje  
situat in municipiul Botosani , Aleea Curcubeului  
- zona blocului de locuinte nr. 6

Aleea Curcubeului

Aleea Curcubeului



Presedinte de sedinta,  
Consilier, SILVIA CARMEN MACONU



S = 22,68 mp

CONTRASEMNEAZA,  
SECRETAR,  
DANA EMMA GEORGESCU

Judetul : Botosani  
municipiul Botosani  
Aleea Curcubeului  
Beneficiar : Tanase Stefan

PLAN DE AMPLASAMENT  
SC 1 : 500



**Plan de amplasament și delimitare a imobilului**

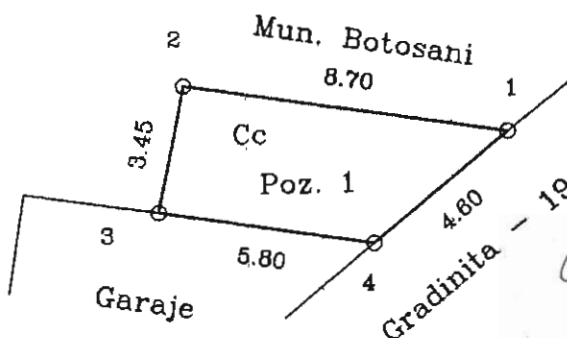
din 26.04.2018

Scara 1:200

Nr. cadastral	Suprafața măsurată a imobilului (mp)	Adresa imobilului
	24,99mp	aleea Prieteniei nr. 3, garaje – Gradinita nr. 19, poziția 1, municipiul Botoșani, jud. Botoșani

Nr. Cartea Funciară	Unitatea Administrativ Teritorială (UAT)
	BOTOȘANI

Presedinte de sedință,  
Consilier, *SILVIA CRĂMĂN*

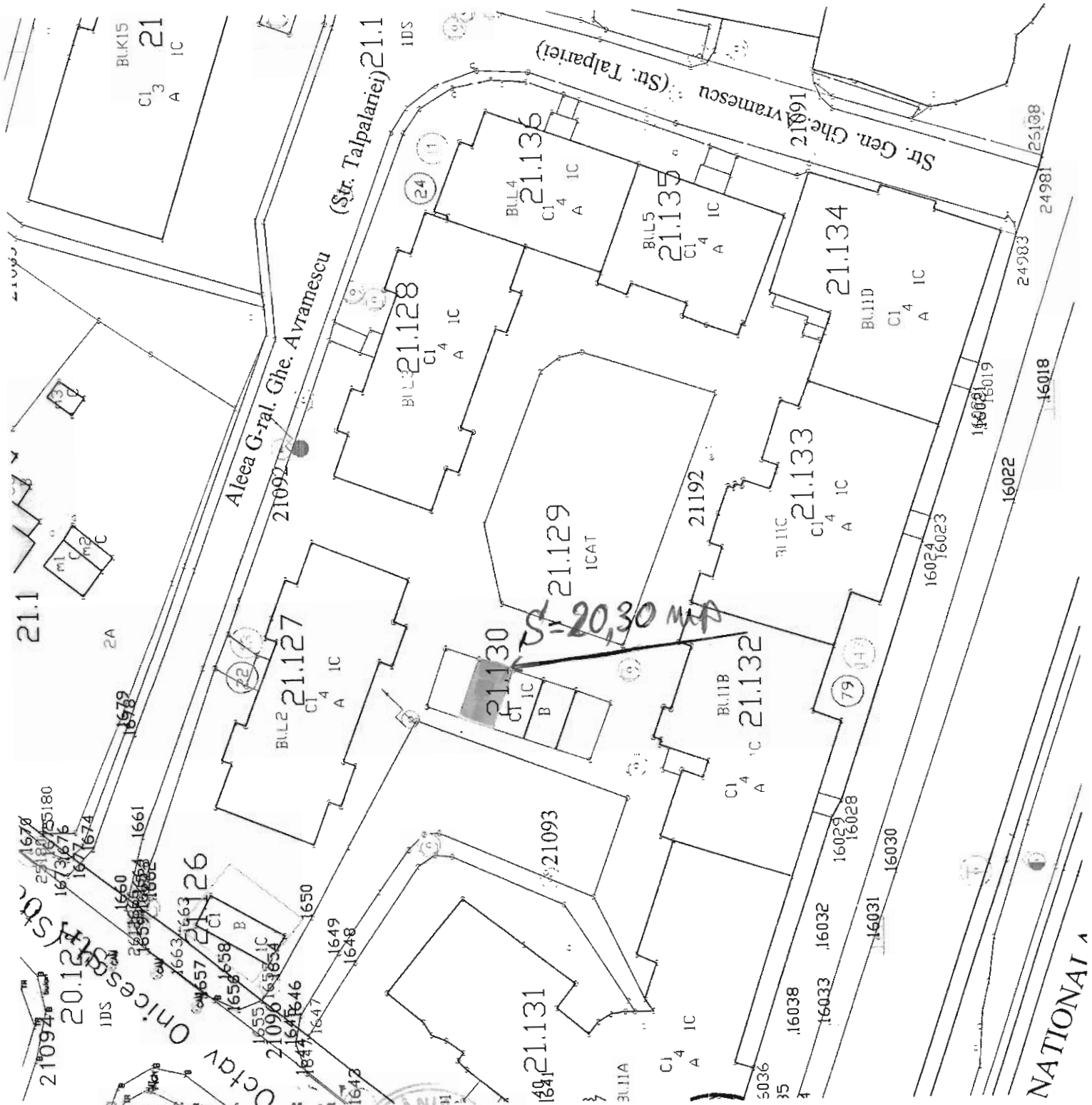


CONTRASEMNEAZĂ,  
SECRETAR  
*OLGA GINA GEORGESCU*

A. Date referitoare la teren			
Nr. parcelă	Categorie de folosință	Suprafața (mp)	Mențiuni
	Cc	24,99	
Total		<b>24,99</b>	-
B. Date referitoare la construcții			
Cod	Destinația	Suprafața construită la sol (mp)	Mențiuni
Total			-
Suprafața totală măsurată a imobilului = 24,99mp			
Suprafața din act = 25,25mp			
Executant CIMPOI PETRU		Inspector	
Confirm executarea măsurărilor la teren, corectitudinea întocmirii documentației cadastrale și corespondența acesteia cu realitatea din teren		Confirm introducerea imobilului în baza de date integrată și atribuirea numărului cadastral	
Semnătura și ștampila		Semnătura și parafa	
Data.....		Data.....	
Ștampila BCPI			

ANEXA Nr. 80 LA HEL NR. 105

AIN 26.04.2018



Președinte de sedință,

Consilier, SILVIA CARMEN MĂCONU

*Silvia C. Măconu*



CONTRASEMNEA ȘI  
 SECRETAR,  
 OANA GIUȘA GEORGESCU

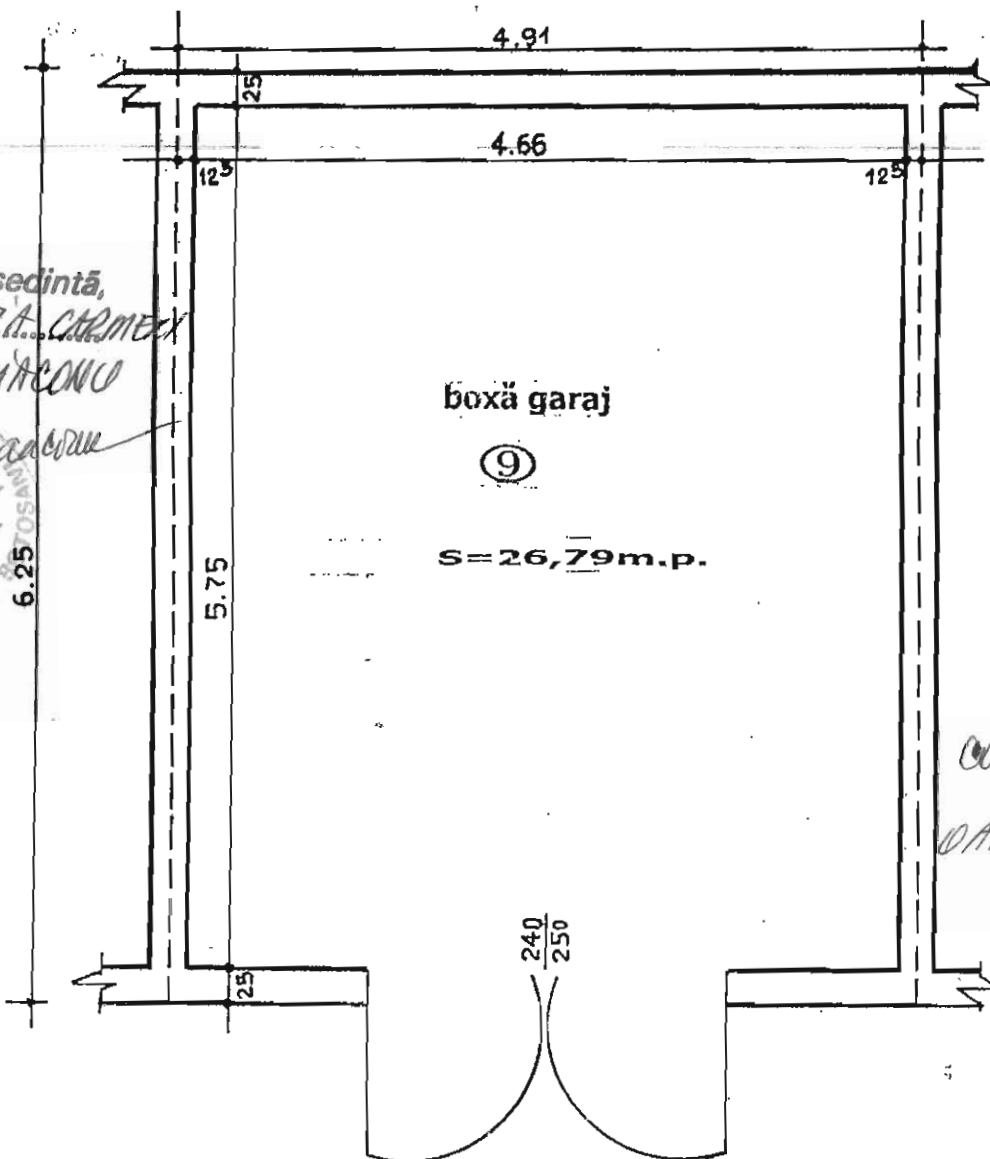
*Oana Giușa Georgescu*

ANEXA Nr. 81 LA HCL NR. 105  
din 26.04.2018

**PLAN DE AMPLASAMENT ȘI  
DELIMITARE A BUNULUI IMOBIL  
PLAN RELEVU GARAJ  
SCARA: 1 : 50**

Județul BOTOȘANI  
Teritoriul adm. Mun. Botoșani  
Cod SIRUTA  
Adresa imobilului:  
str. Aleea Școlii, nr.4  
GARAJ NR. 9  
Nr. cadastral al bunului imobil

Numele și prenumele proprietarului  
DAMIAN BENONE  
DAMIAN LILIANA  
Adresa: str. Scarlat Vârnav, nr.6  
sc.D, et.1, ap.5  
Municipiul Botoșani  
Județul Botoșani



Presedinte de sedință,  
Consilier, *SILVIA CARMEX*  
*MACONCO*



CONTRASEMNEAZĂ,  
SECRETAR,  
DANA GIUJA GEORGESCU

Nr. crt	DESTINAȚIA	SUPRAFAȚA UTILĂ (m.p.)	SUPRAFAȚA CONSTRUITĂ (m.p.)
1.	GARAJ	26,79	30,68

Data: 12 ianuarie 2004  
Numele și prenumele executantului  
Semnătura și ștampila,  
Nazare Ștefan

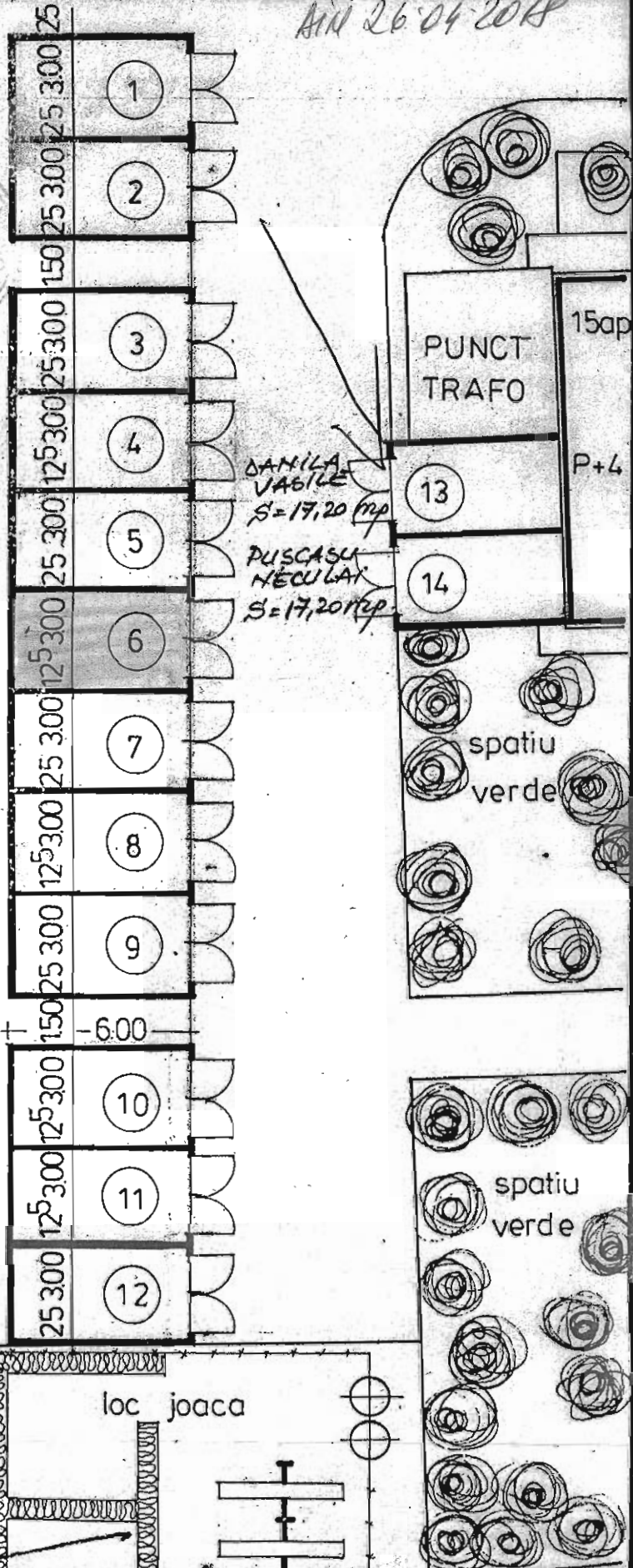
AN 26.04.2018

Presedinte de sedinta,  
Consilier, *SILVIA CARMEN AIACOVA*



CONTRASEMNEAZA,  
SECRETAR,  
*DANA GINA GEORGESCU*

- BURSUC CONSTANTIN. poz. 6  
19,25MP
- MANOLACHE C-TIN poz.7  
19,25MP
- URSU LIVIU. poz.8  
19,25 MP.
- POMPARAU GHE. poz.9  
19,25 MP.
- MIHALACHE IOAN. poz.10  
19,90 MP.
- MARTINAS EMIL. poz.11  
19,25MP.
- BALANOVICI VLADIMIR. poz.12  
19,90MP.

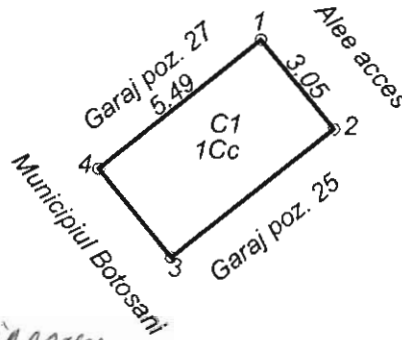


director. ing. *P. BRAM*  
sef proiect. arh. *L. CIOBANU*



S.C. NORD PROIECT S.A. BOTOSANI		proiect: GARAJE „Viilor nr. 5” beneficiar: CONFORM TABELULUI	144 A 1992
desenat proiectat	teh. M. Constantinescu	scara.	PLAN DE SITUATIE

Plan de amplasament si delimitare a imobilului		
Scara 1:200		
Nr cadastral	Suprafata masurata	Adresa imobilului: intravilan
	17.00 mp	mun. Botosani, str. Primaverii nr. 9
Carte Funciara nr.		UAT Botosani



Presedinte de sedinta,  
Consilier, SILVIA CARMEN DIACONU

*Silvia Diaconu*



CONTRASEMNEAZA,  
SECRETAR,  
OTAVA GINA GEORGESCU

*Otava Gina Georgescu*

A. Date referitoare la teren				
Nr. parcela	Categoria de folosinta	Suprafata (mp)	Valoare de impozitare (lei)	Mantieni
	Cc	17.00		
TOTAL		17.00		
B. Date referitoare la constructii				
Cod constr.	Destinatia	Suprafata construita la sol (mp)	Valoare de impozitare (lei)	Mentiiuni
C1	CA	17.00		Parcare acoperita, pozitia nr. 26 construita din tabla, acoperita cu tabla
TOTAL		17.00		
Suprafata totala masurata a imobilului = 17.00 mp				
Suprafata din act = 17.00 mp				
Executant: <u>ing. Matei George Catalin</u> Confirm executarea masura torilor la teren, corectitudinea intocmirii documentatiei cadastrale si corespundenta acesteia cu realitatea din teren Semnatura si stampila Data: 04.04.2018			Inspector Confirm introducerea imobilului in baza de date integrată și atribuirea numărului cadastral Semnatura și parafa Data..... Ștampila BCPI	

*Leonte Anu Andrei*

ANEXA Nr. 84 LA HEL NR. 105

HN 26.04.2018

### RELEVU GARAJ

SCARA 1:50

Județul Botoșani

Teritoriul administrativ: BOTOȘANI

Cod SIRUTA

Adresa imobilului: mun. Botoșani, str. Calea Națională

nr. 67 (fost 57), garajul nr. 19, jud. Botoșani

Nr. cadastral nedefinitiv:

19,75

19

Numele și prenumele proprietarului:

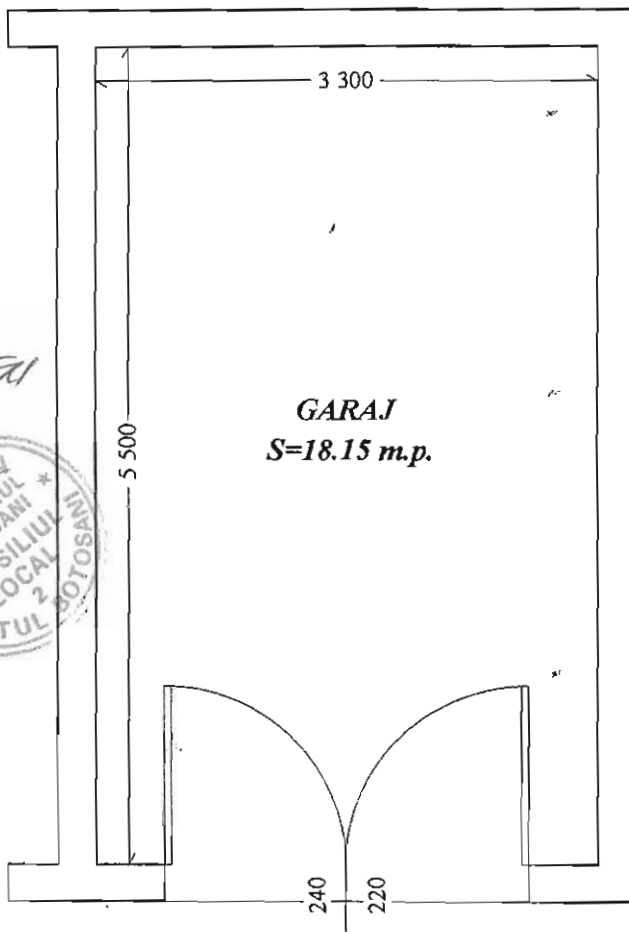
SEMENESCU NICOLAE

Adresa proprietarului:

mun. Botoșani, Calea Națională nr. 63 (fost 57),

bl. J1, et. IV, ap. 13, jud. Botoșani

ONCGC  
 OFICIUL JUDEȚEAN DE  
 CADASTRU, GEODEZIE ȘI  
 94 CARTOGRAFIE 23.01.2002  
 Nr. înreg. .... data .....  
 VERIFICAT ȘI RECEPȚIONAT:  
 Inspector, CORINA DRANCU



Presedinte de sedintă,

Consilier, SILVIA CARNEU

AIACONU



CF Nr. 58017

Sconstruito = 19,75 mp

CONTRASEMNEAZĂ,  
 SECRETAR,  
 OANA GINA GEORGESCU

#### RECAPITULAȚIE

Nr. încăpere	Denumire încăpere	Suprafața utilă (m.p.)
I	Garaj	18,15
Total suprafață utilă		18,15

Data: 23.01.2002



Jean Ungureanu

mobseanu




ANEXA Nr. 85 LA HCL NR. 105  
 din 26.04.2018

**PLAN DE AMPLASAMENT ȘI DELIMITARE A IMOBILULUI**

Scara 1: 100

Nr. cadastral	Suprafață măsurată a imobilului	Adresa Imobilului
	18 mp	MUN. BOTOSANI, AL. PRIETENIEI NR. 1
Nr. Cartea Funciară		Unitatea Administrativ Teritorială (UAT)
		BOTOSANI



Presedinte de sedintă,  
 Consilier, *SILVIA... BOBOLACU*  
*CARMEN*



CONTRA SEMNEAȚĂ,  
 SECRETAR,  
*OLGA GINA GEORGESCU*

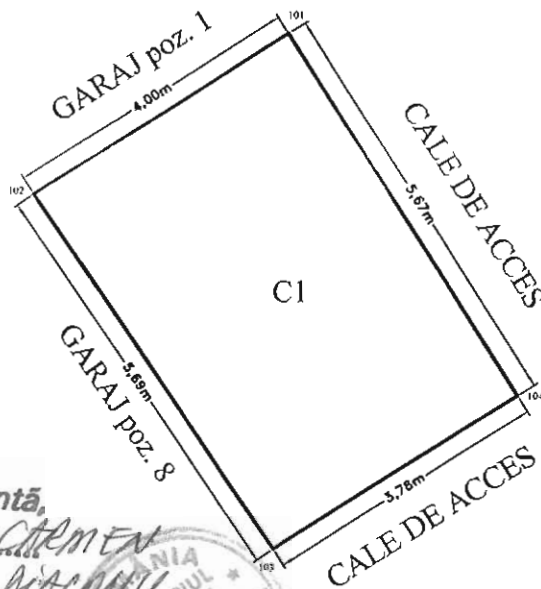
A. Date referitoare la teren			
Nr. Parcelă	Categorie de folosință	Suprafața (mp)	Mențiuni
	CC	18	TEREN INTRAVILAN PROPUȘ CONCESIUNE
Total		18	
B. Date referitoare la construcții			
Cod	Destinația	Suprafața construită la sol (mp)	Mențiuni
-	-	18	
Total		-	
Suprafața totală măsurată a imobilului = 18 mp Suprafața din act = 18 mp			
Executant: ing. <b>MIHAIL-GABRIEL TANASA</b> Confirm executarea măsurătorilor la teren, corectitudinea întocmirii documentației cadastrale și corespondența acestora cu realitatea din teren. Semnătura și ștampila Data: 05.04.2018		Inspector, Confirm introducerea imobilului în baza de date în tergață și atribuirea numărului cadastral Semnătura și parafa Data:	



**PLAN DE AMPLASAMENT ȘI DELIMITARE A IMOBILULUI**

Scara 1: 100

Nr. cadastral	Suprafață măsurată a imobilului	Adresa Imobilului
	22 mp	MUN. BOTOSANI, STR. PRIMAVERII NR. 21, BATERIE GARAJE, GARAJ POZ. 7
Nr. Cartea Funciară	Unitatea Administrativ Teritorială (UAT)	
	BOTOSANI	



Presedinte de sedinta,  
Consilier, *SILVIU CARMEN*

*Maacaru*



CONTRASEMNEAZA,  
SECRETAR,  
*OLGA GINA GEORGESCU*

A. Date referitoare la teren			
Nr. Parcelă	Categorie de folosință	Suprafața (mp)	Mențiuni
	CC	22	TEREN INTRAVILAN CONCESIONAT, CONSTRUIT
Total		22	
B. Date referitoare la constructii			
Cod	Destinația	Suprafața construită la sol (mp)	Mențiuni
C1	CA	22	GARAJ CONSTRUIT IN DIN ZIDARIE CARAMIDA, ACOPERITA CU TABLA, FARA CERTIFICAT DE PERFORMANTA ENERGETICA , Sc=22 mp
Total		22	
Suprafața totală măsurată a imobilului = 22 mp Suprafața din act = 22 mp			
Executant: <b>ing. MIHAIL-GABRIEL TANASA</b> Confirm executarea măsurătorilor la teren, corectitudinea întocmirii documentației cadastrale și corespondența acestora cu realitatea din teren Semnătura și ștampila Data: 02.04.2018		Inspector, Confirm introducerea imobilului în baza de date intergată și atribuirea numărului cadastral Semnătura și parafa Data: ---	

