

ROMÂNIA
JUDEȚUL BOTOȘANI
MUNICIPIUL BOTOȘANI
CONSILIUL LOCAL

HOTĂRÂRE
privind completarea inventarului bunurilor aparținând domeniului privat
al municipiului Botoșani

CONSILIUL LOCAL AL MUNICIPIULUI BOTOȘANI

analizând propunerea domnului Primar Cătălin Mugurel Flutur privind completarea inventarului bunurilor aparținând domeniului privat al municipiului Botoșani,
văzând raportul de specialitate al Biroului Cadastru, precum și raportul de avizare al comisiei de specialitate a Consiliului Local,

în baza art. 36 alin. (2) lit. c) și alin.(5) lit. b) și a art.122 din Legea nr.215/2001 republicată, cu modificările și completările ulterioare,

în temeiul art. 45 alin. (3) din Legea administrației publice locale nr.215/2001, republicată în Monitorul Oficial al României, Partea I, nr.123 din 20 februarie 2007, cu modificările și completările ulterioare,

HOTĂRĂȘTE:

Art. 1 (1) Se aprobă completarea inventarului bunurilor aparținând domeniului privat al municipiului Botoșani cu următoarele obiective :

Nr. Crt.	Adresa obiectiv	Tip obiectiv, caracteristici
1	Str. Tunari nr. 17	Teren A – 70,00 mp
2	Str. Săvenilor nr. 147	Teren A – 400,00 mp
3	Str. Moara de Foc nr. 19	Teren A – 169,00 mp
4	Str. Ale. Trandafirilor nr. 5	Teren A – 275,00 mp
5	Str. I. L. Caragiale nr. 3	Teren A – 130,00 mp
6	Str. Vânătorilor nr. 17(fost nr. 2)	Teren A – 163,00 mp
7	Str. Aleea Zimbrului nr. 2	Teren A – 235,00 mp
8	Str. Armeană nr. 60	Teren A – 81,66 mp
9	Str. Armeană nr. 60	Teren A – 33,00 mp
10	Str. Adrian Adamiu nr. 10	Teren A – 65,00 mp
11	Str. Armeană nr. 60	Teren A – 95,10 mp

Nr. Crt.	Adresa obiectiv	Tip obiectiv. caracteristici
12	Str. Armeană nr. 60	Teren A - 81.66 mp
13	Str. Lalelelor nr. 20	Teren A - 466.00 mp
14	Str. A. S. Puşkin nr. 8	Teren A - 162.00 mp
15	Str. A. S. Puşkin nr. 8	Teren A - 103.00 mp
16	Str. A. S. Puşkin nr. 8	Teren A - 455.00 mp
17	Str. Victoriei nr. 28	Teren A - 252.00 mp
18	Str. M. Kogălniceanu nr. 113(fost nr. 99)	Teren A - 208.00 mp
19	Str. Cîşmea nr. 42	Teren A - 115.00 mp
20	Str. I. C. Brătianu nr. 43	Teren A - 57.55 mp
21	Str. Moara de Foc nr.1	Teren A - 274.00 mp
22	Str. Ale. Parcul Tineretului nr. 14	Teren A - 160.00 mp
23	Str. P. Maior nr. 24	Teren A - 136.00 mp
24	Str. Ion Creangă nr. 27	Teren A - 141,00 mp
25	Str. Viilor fn	Teren A - 350.00 mp
26	Str. Humăriei nr. 33	Teren A - 133.00 mp
27	Ale. Dimitrie Lemnea nr. 7	Teren A - 23.84 mp
28	Str. Armeană nr. 68	Teren A - 187.00 mp
29	B-dul George Enescu nr. 20	Teren CC - 39.00 mp
30	Str. Primăverii nr. 6, se. B, adiacent ap. 1	Teren CC - 18,00 mp
31	Str. Mihail Kogălniceanu nr. 2	Teren A - 70,00 mp
32	Aleea Scurtă nr. 12 - baterie garaje, garaj poz. 5	Teren CC - 17,00 mp
33	Str. Primăverii nr. 9 - baterie garaje, garaj poz. 1	Teren CC - 17,00 mp
34	Calea Națională nr. 69 - Baterie garaje, garaj poz. 15	Teren CC - 20,00 mp
35	Str. Primăverii nr. 31 (fost Aleea Școlii nr.1) - baterie garaje, garaj poz. 15	Teren CC - 20,00 mp
36	Str. Primăverii nr. 31 (fost Aleea Școlii nr.1) - baterie garaje, garaj poz. 14	Teren CC - 23,00 mp
37	Str. Primăverii nr. 11 (fost nr. 23) - baterie garaje, garaj poz. 21	Teren CC - 19,90 mp
38	Aleea Școlii nr. 4 - baterie garaje, garaj poz. 19	Teren CC - 20,00 mp
39	Str. Primăverii nr. 11 (fost nr. 23) - baterie garaje, garaj poz. 20	Teren CC - 19,70 mp
40	Str. Primăverii nr. 11 (fost nr. 23) - baterie garaje, garaj poz. 18	Teren CC - 19,70 mp
41	Str. Pacea nr. 59 (fost nr. 5) - baterie garaje, garaj poz. 5	Teren CC - 21,40 mp
42	Str. Săvenilor nr. Fn (fost nr. 25) - baterie garaje, garaj poz. 11	Teren CC - 19,25 mp
43	Str. Pacea nr. 59 (fost nr. 6-7) - baterie garaje, garaj poz. 4	Teren CC - 22,21 mp
44	Str. Pricteniei nr. 3 (alveola L) - baterie garaje, garaj poz. 1	Teren CC - 19,25 mp

Nr. Crt.	Adresa obiectiv	Tip obiectiv, caracteristici
45	Str. Sucevei nr. 5 - baterie garaje, garaj	Teren CC – 26.00 mp
46	Str. Patriarh Teoctist Arapașu nr. 4	Teren CC – 174.00 mp
47	Str. Mihail Kogălniceanu nr. 22A	Teren CC – 12.00 mp
48	Str. Primăverii nr. 9 (fost fn) - baterie garaje, garaj poz. 14	Teren CC – 17.00 mp
49	Str. Primăverii nr. 9 (zona bl. P17) - baterie garaje, garaj poz. 37(32)	Teren CC – 17.00 mp
50	Calea Națională nr. 69 (fost fn., nr. cad. 55376) baterie garaje, garaj	Teren CC – 20.90 mp
51	Aleea Școlii nr. 4 baterie garaje, garaj poz. 5	Teren CC - 20.00 mp
52	Str. Octav Onicescu nr. 52 (zona bl. ZA) - garaj	Teren CC – 19.00 mp
53	Aleea Școlii nr. 4 (fost nr. 4-7) – baterie garaje, garaj poz. 25	Teren CC – 20.50 mp
54	Pietonalul Transilvaniei nr. 2	Teren CC – 132,00 mp


(2) Bunurile prevăzute la alin. (1) se identifică prin planșele anexe nr. 1 - 54 la prezenta hotărâre.

Art. 2 Se modifică poziția nr. 61 de la art. 1 alin. (1) din H.C.L. nr. 331/28.12.2017 în sensul majorării suprafeței de la 21,60 mp la 26,00 mp, conform anexei nr. 55 la prezenta hotărâre.

Art. 3 Se modifică poziția nr. 62 de la art. 1 alin. (1) din H.C.L. nr. 331/28.12.2017 în sensul majorării suprafeței de la 21,00 mp la 26,00 mp, conform anexei nr. 56 la prezenta hotărâre.

Art. 4 Primarul municipiului Botoșani, prin serviciile aparatului de specialitate va duce la îndeplinire prevederile prezentei hotărâri.

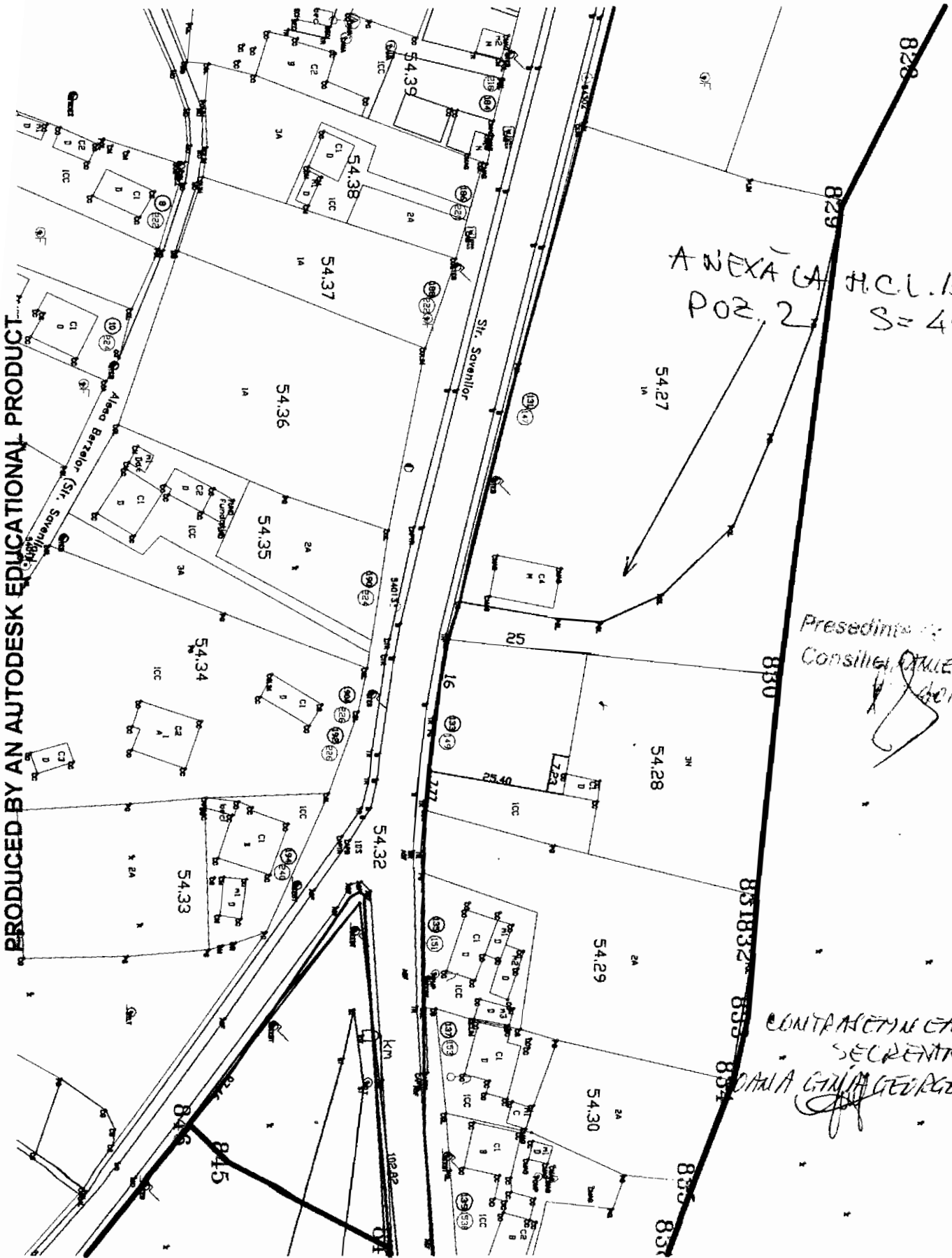
PREȘEDINTE DE ȘEDINȚĂ,
Consilier, Daniel Botezatu



CONTRASEMNEAZĂ,
Secretar, Oana Gina Georgescu



Botoșani, 31 ianuarie 2018
Nr. 15



ANEXA CA H.C.L. 15/31/2020
POZ. 2
S = 460 mp

Președintele sedinței
4.26
Consilier DANIEL
GOTEATU

CONTRACȚIA
SECRETAR
DANIA GIUȚĂ GEORGESCU

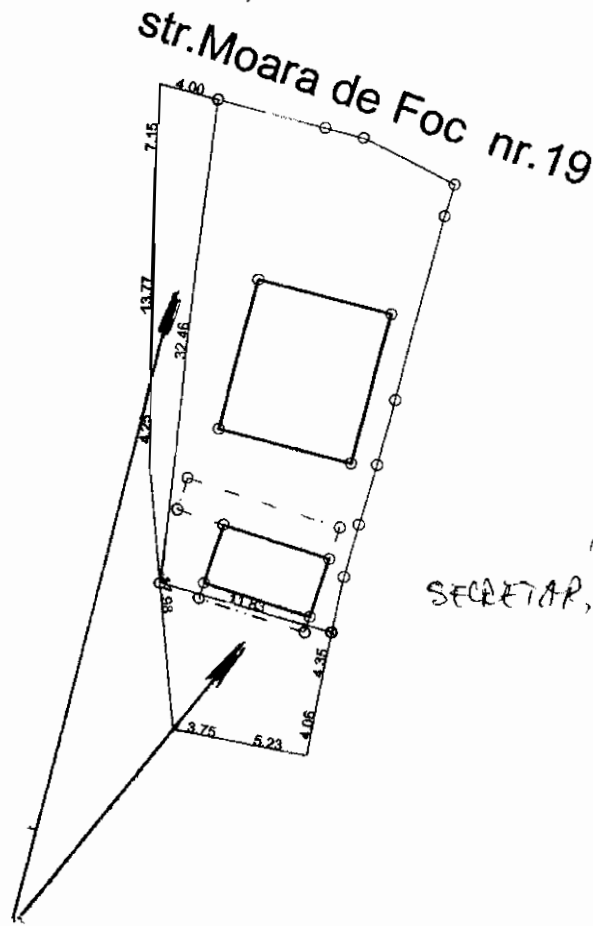
PRODUCED BY AN AUTODESK EDUCATIONAL PRODUCT

0.75

50.90


Suprafata marcata pe plan cu culoarea rosie este =169 mp si nu are act de proprietate

PRESEDINTE DE COMISIE
CONSILIER AMIEL SCITZATU



CONTRASEMNAȚĂ
SECRETAR, OANA CRINA GEORGESCU

ANEXĂ LA H.C.L. NR. 15 / 31.01.2018
POZ. 3 S = 169 mp.



Plan de amplasament și delimitare a bunului imobil

Sc. 1:200

Județul BOTOȘANI
Teritoriul adm. BOTOȘANI
Cod SIRUTA: 35740
Adresa imobil
Aleea Trandafirilor nr. 5
Municipiul Botoșani
Județul Botoșani

Numele și adresa proprietarului:
JITARU IULIA LAURA

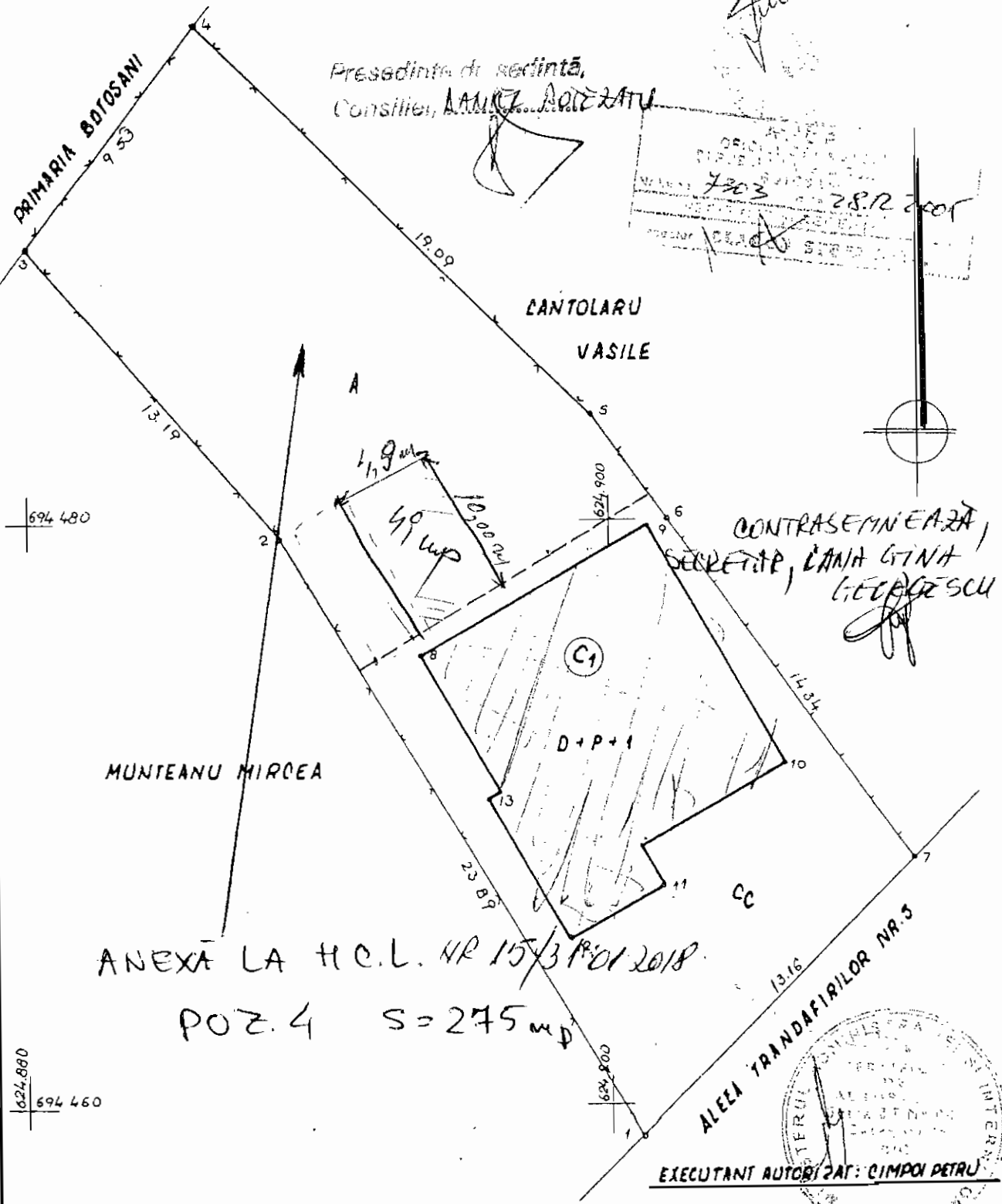
B - dul Alexandru cel Bun nr. 15
Bl. E3, sc. D, ap. 31
Iași

624.880
694.

Suprafață S = 424,00 mp

N.C.P. 5261

Vizat OCPI Botoșani

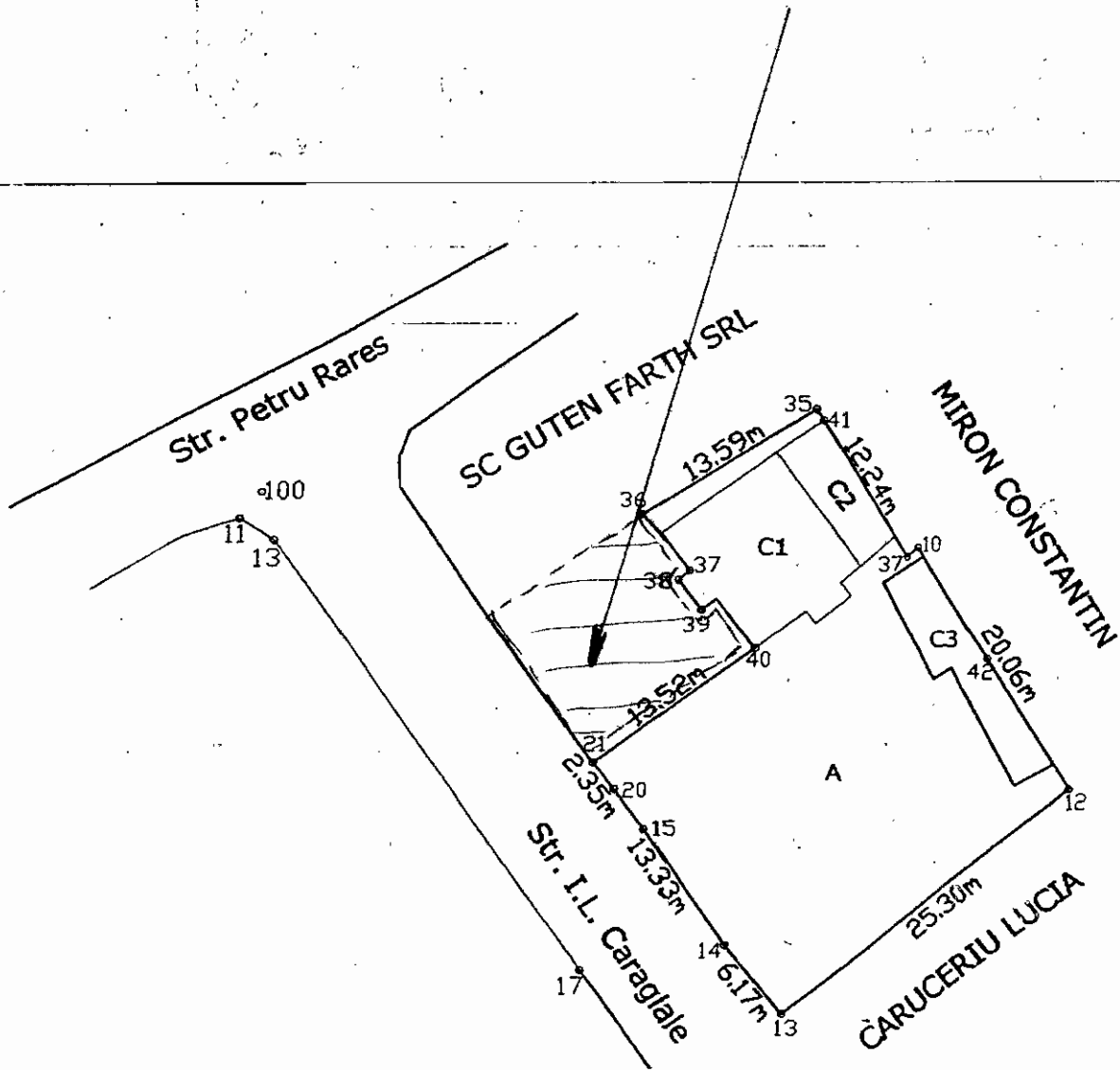


694 480

624.880
694 460



ANEXĂ LA H.C.L. NR. 15/31.01.2018
POZ. 5 S = 130 mp



Președinte de secțiune,
Consilier, DANIEL NICOLAEZATU

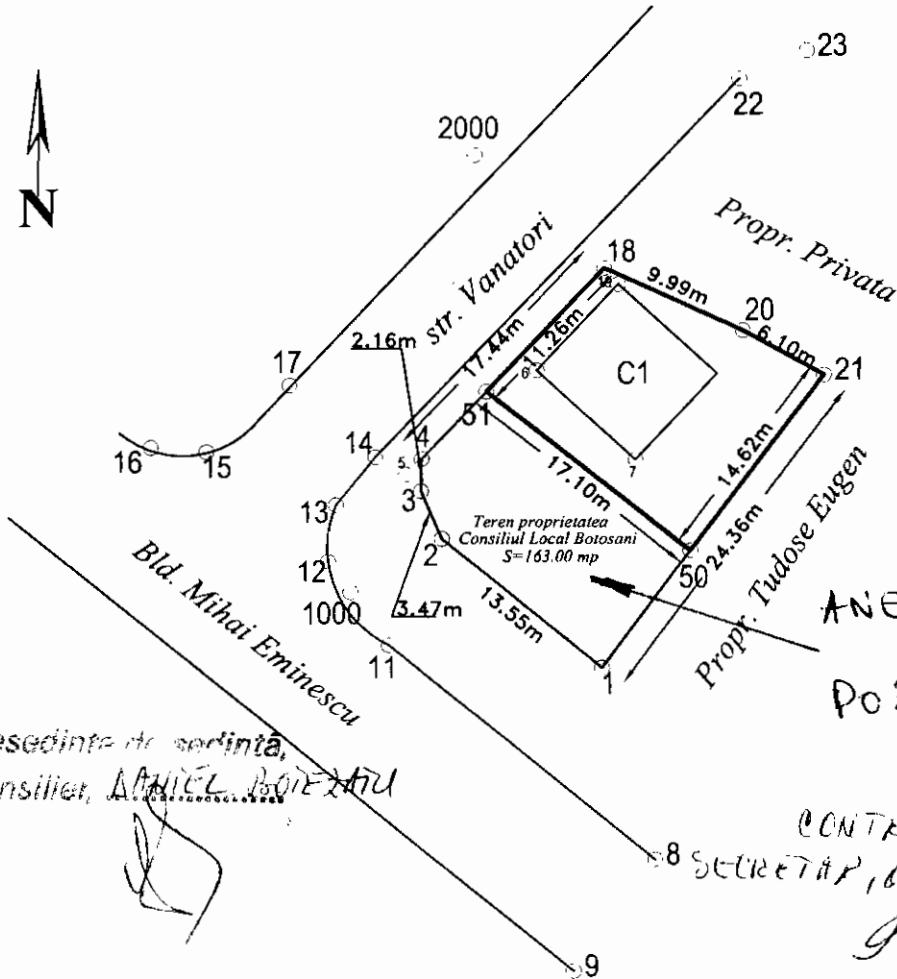
CONTRASEMNEAZĂ
SECRETAR, ANA ELENA GEORGESCU

PLAN DE AMPLASAMENT SI DELIMITARE A IMOBILULUI

Scara 1:500

Nr. cadastral	Suprafata masurata (mp)	Adresa imobilului
	163.00	str. Vanatorilor nr 17, mun. Botosani, jud. Botosani
Cartea Funciara nr.	UAT	BOTOSANI

G.I.



Presedinte de sedinta,
Consilier, **MARCEL BOICANU**

ANEXA LA HCL NR. 15
DIN 31-01-2012
POZ 6 S=163 mp.

CONTRASEMNEAZA,
SECRETAR, **LIANA GINA GEORGESCU**

A. Date referitoare la teren

Nr. parcela	Categoria de folosinta	Suprafata [mp]	Valoarea de impozitare [lei]	Mentuni
	CC	163.00		Teren intravilan
				Teren imprejmuit pe toate laturile.
Total		163.00 (mp)		

B. Date referitoare la constructii

Cod constr.	Suprafata construita la sol [mp]	Valoarea de impozitare [lei]	Mentuni
Total			

INVENTAR DE COORDONATE
"Sistem de Proiectie Stereografica 1970"

Nr. Pct.	X [m]	Y [m]
51	695628.02	623791.00
50	695617.37	623804.38
1	695609.53	623798.59
2	695618.14	623788.14
3	695621.33	623786.76
4	695623.49	623786.80

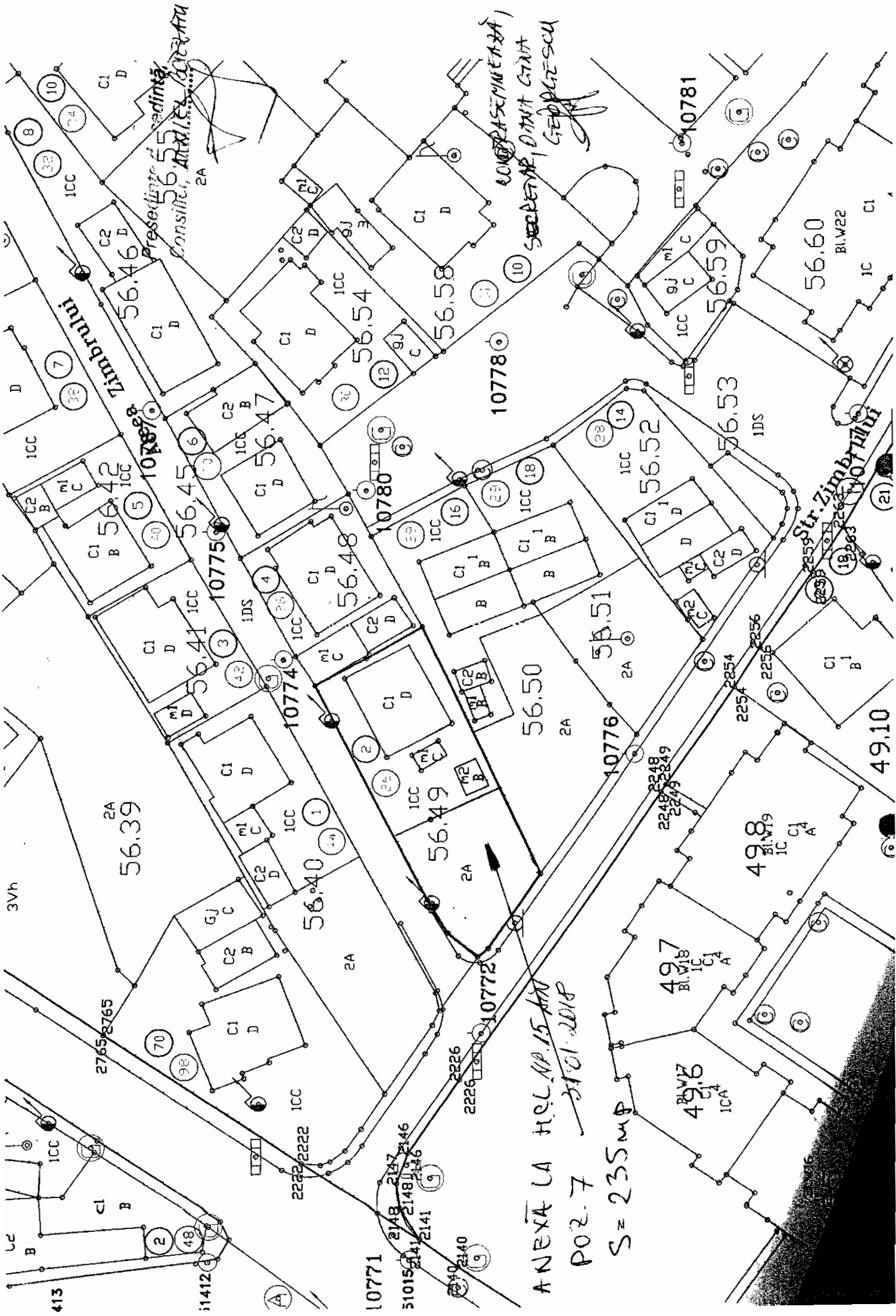
Suprafata masurata = 163.00 mp
Suprafata din act = 163.00 mp

CERTIFICAT DE AUTORIZARE
Ing. **Gheorghe Iulian**
Salaria RO-B7 Nr. 0058
Ing. **GHEORGHE IULIAN**

Receptionat:

Data: 26-01-2012

Se confirma suprafata din masuratori si introducerea imobilului in baza de date



Presedinte Consiliu
 56.55
 GEORGESCU

COM. PRASIMBETEA
 SECRETAR
 DIMITRIE G. GEORGESCU

ANEXA LA H.C.L. NR. 15 AN
 POZ. 7

S = 235 MP

56.60
 B.L. W22

Str. Zimbruului

49.10

49.8
 B.L. W19
 IC C1 A

49.7
 B.L. W18
 IC C1 A

49.6
 B.L. W17
 IC C1 A

10771

51015
 2141
 2142
 2143
 2144
 2145
 2146
 2147
 2148
 2149
 2150

2340
 2341
 2342
 2343
 2344
 2345
 2346
 2347
 2348
 2349
 2350

2248
 2249
 2250

2254
 2255
 2256

56.39
 2A

56.42
 10775

56.46
 10787

56.45
 10775

56.47
 10775

56.40
 10774

56.48
 10780

56.54
 10778

56.49
 10772

56.58
 10778

56.50
 10776

56.52
 10778

56.51
 10776

56.53
 10781

49.8
 B.L. W19
 IC C1 A

49.7
 B.L. W18
 IC C1 A

49.6
 B.L. W17
 IC C1 A

56.60
 B.L. W22

56.53
 10781

56.59
 10781

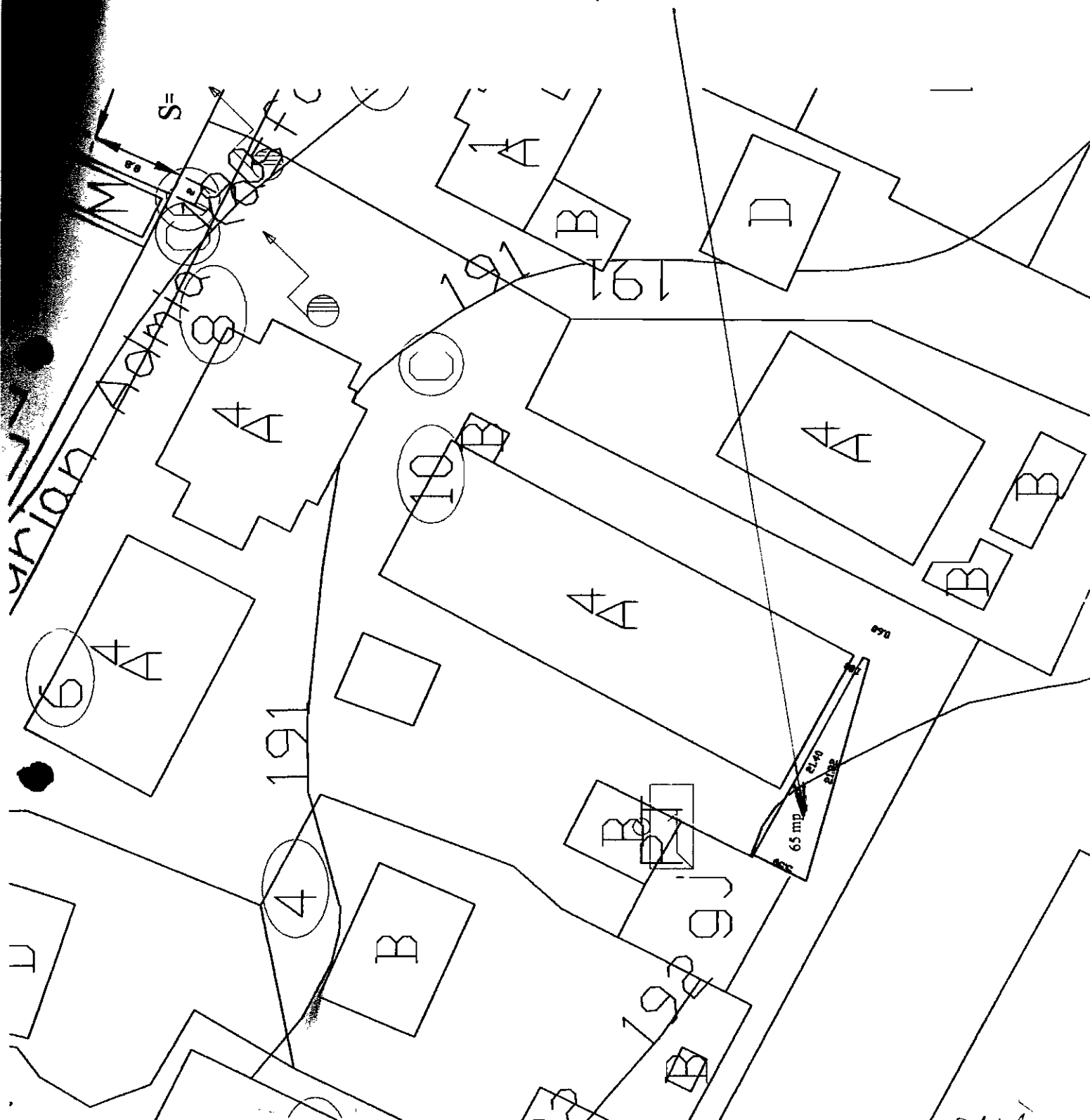
49.10

56.53
 10781

56.59
 10781

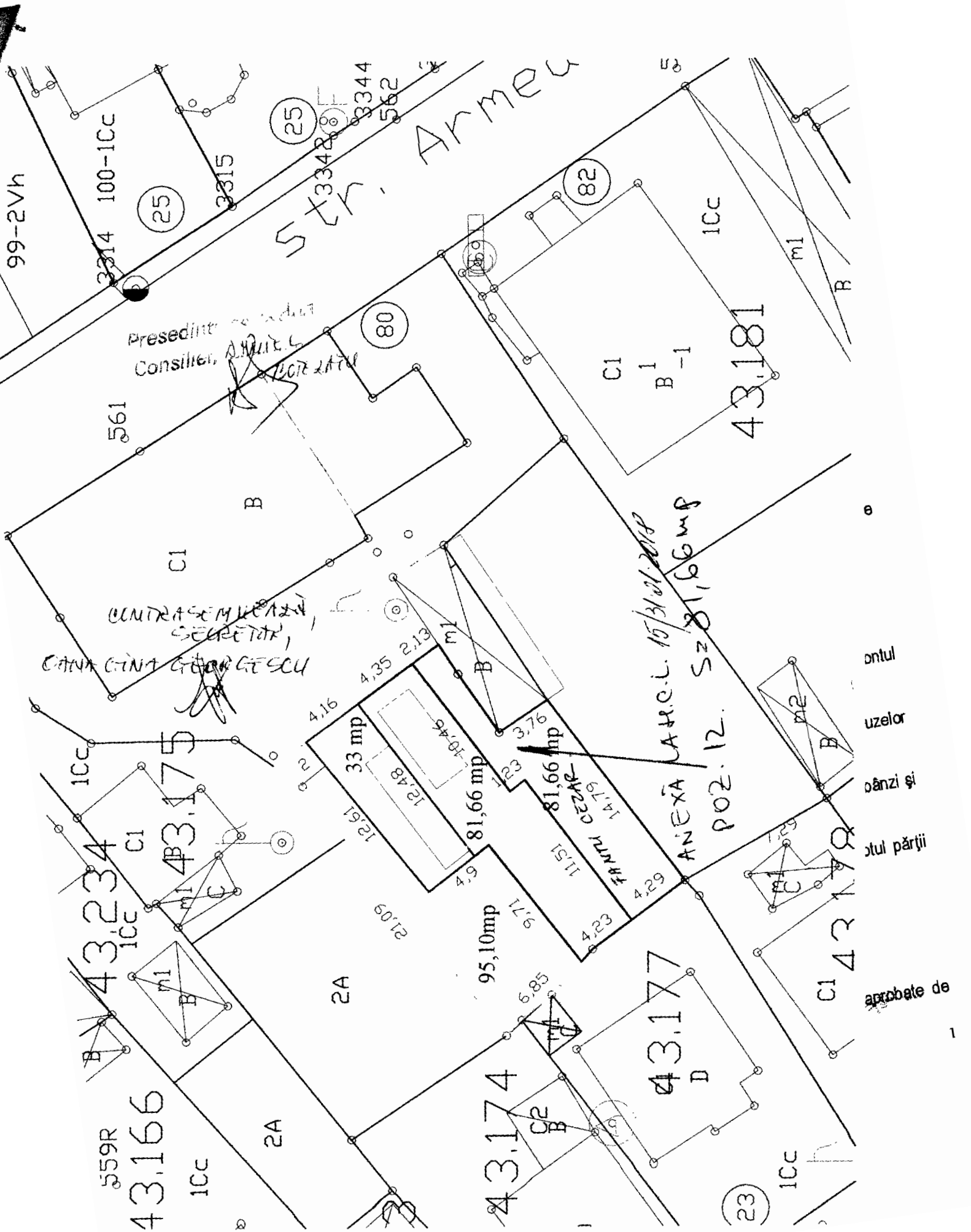
ANEXĂ LA H.C.L. NR. 15/31.01.

POZ. 10 S = 65 mp.



Presedinte de sedintă,
Consilier, DANIEL NOBESATU

CONTRASEMNEAZĂ,
SECRETAR, CĂMILIA GEORGESCU



99-2Vh

3314 100-1CC

(25)

3315

(25)

3342

3344

562

SCH. ARMEI

Presedinte
Consilier

(80)

561

B

CI

CI

B¹-1

1CC

m1

B

43.181

CONTRASEMNEAZA
SECRETAR,
CANA CANA GEORGESCU

(80)

B

ANEXA LA R.C.L. 15/31.01.2018
POZ. 12. S=81,66 mp

ontul

uzelor

oanzi și

utul părții

1CC

43.234

CI

43.175

m1

B

4,16

33 mp

4,35

2,13

12,48

10,46

81,66 mp

3,76

9,6

81,66 mp

14,79

FRONTUL

11,51

4,29

ANEXA

POZ. 12.

m2

B

43.177

CI

43.175

8

559R

43.166

1CC

2A

2A

43.174

CI

B

43.177

D

(23)

1CC

aprobate de

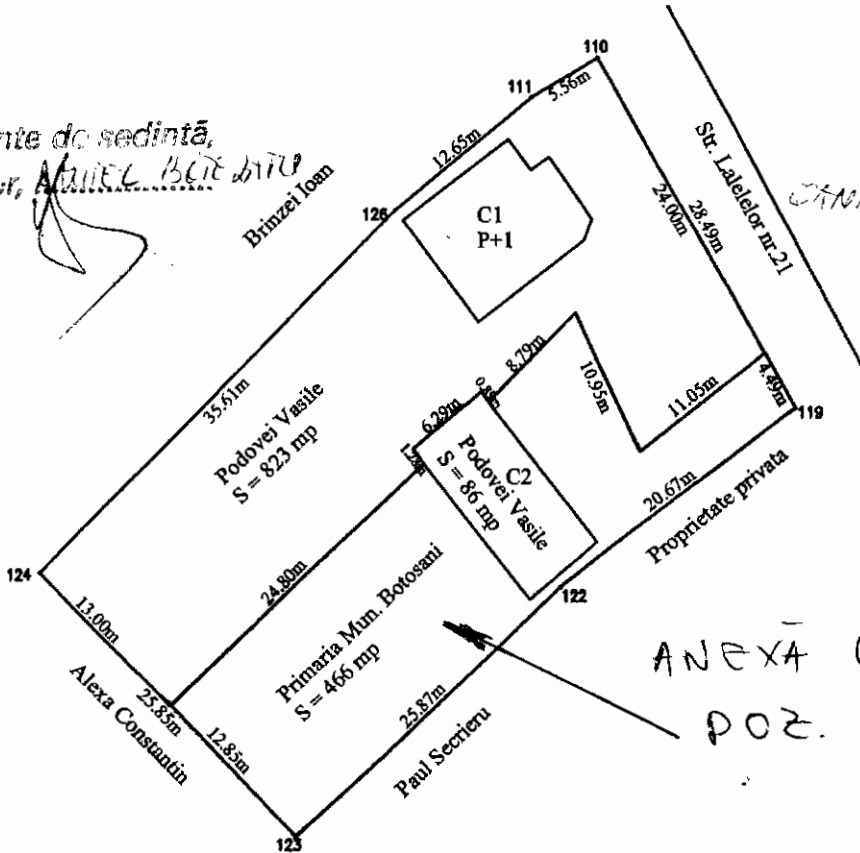
Plan de amplasament și delimitare a imobilului

Scara 1 : 500

		Intravilan / Extravilan
Nr. cadastral	Suprafața măsurată	Adresa imobilului
	1375 mp	Intravilan mun. Botoșani, str. Lalelelor, nr.20

Cartea Funciară nr.		UAT	Botoșani
---------------------	--	-----	----------

Președinte de ședință,
Consilier, *ALEXA CONSTANTIN*



CONFIRMARE,
SECRETAR,
DANA GINA GEORGESCU

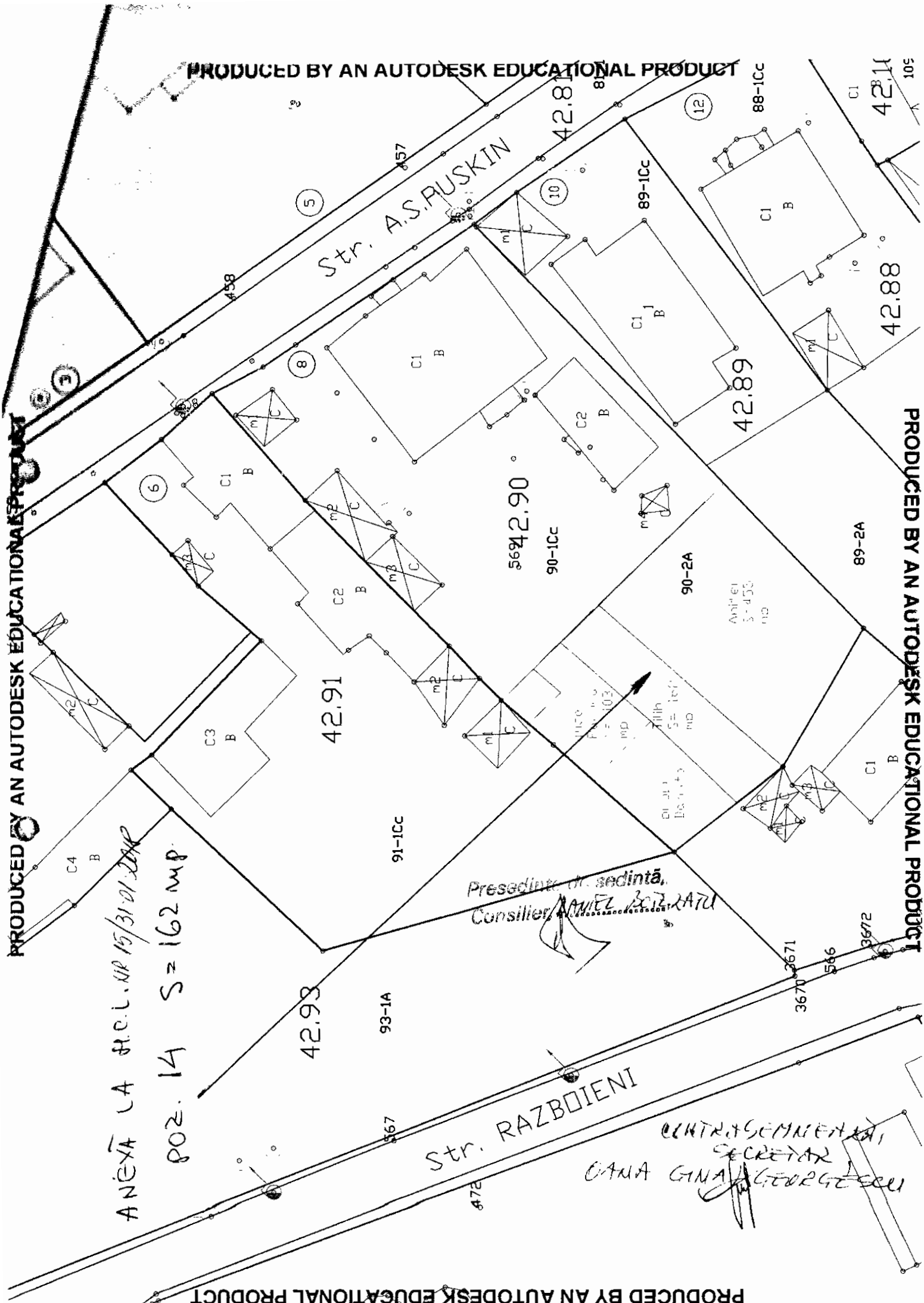
ANEXĂ LA H.C.L. 15/31.01.2012
POZ. 13 S=466 mp

A. Date referitoare la teren				
Nr. parcela	Categoria de folosință	Suprafața (mp)	Valoare de impozitare (lei)	Mențiuni
	CC	909	-	Teren deținut de către Podovei Vasile
	CC	466	-	Teren deținut de către Primăria Mun. Botoșani
Total		1375		
B. Date referitoare la construcții				
Cod constr.	Suprafața construită la sol (mp)	Valoare de impozitare (lei)	Mențiuni	
C1	94	-	Casă de locuit deținută de către Podovei Vasile	
C2	86	-	Casă cumpărată de Podovei Vasile conform CVC nr.110 din 13/01/2000.	
Total		180		
INVENTAR DE COORDONATE				
Sistem de proiecție STEREO - 70				
Pct.	E(m)	N(m)		
-	-	-		
Suprafața totală măsurată = 1375 mp Suprafața din act = 1375 mp				

ing. Bălbă Mihai-Aurelie
Data : 21.06.2012



ANEXĂ LA H.C.L. NR 15/31-01-2007
POZ. 14 S = 162 mp.



Președinte al. sedință,
Consilier, AMEL SCURTĂȚU

CENTRALĂ SEMNĂTĂ,
SECRETAR
CANA CINA GEORGESCU

ANEXA LA H.C.L. NR 15/31.01.2018

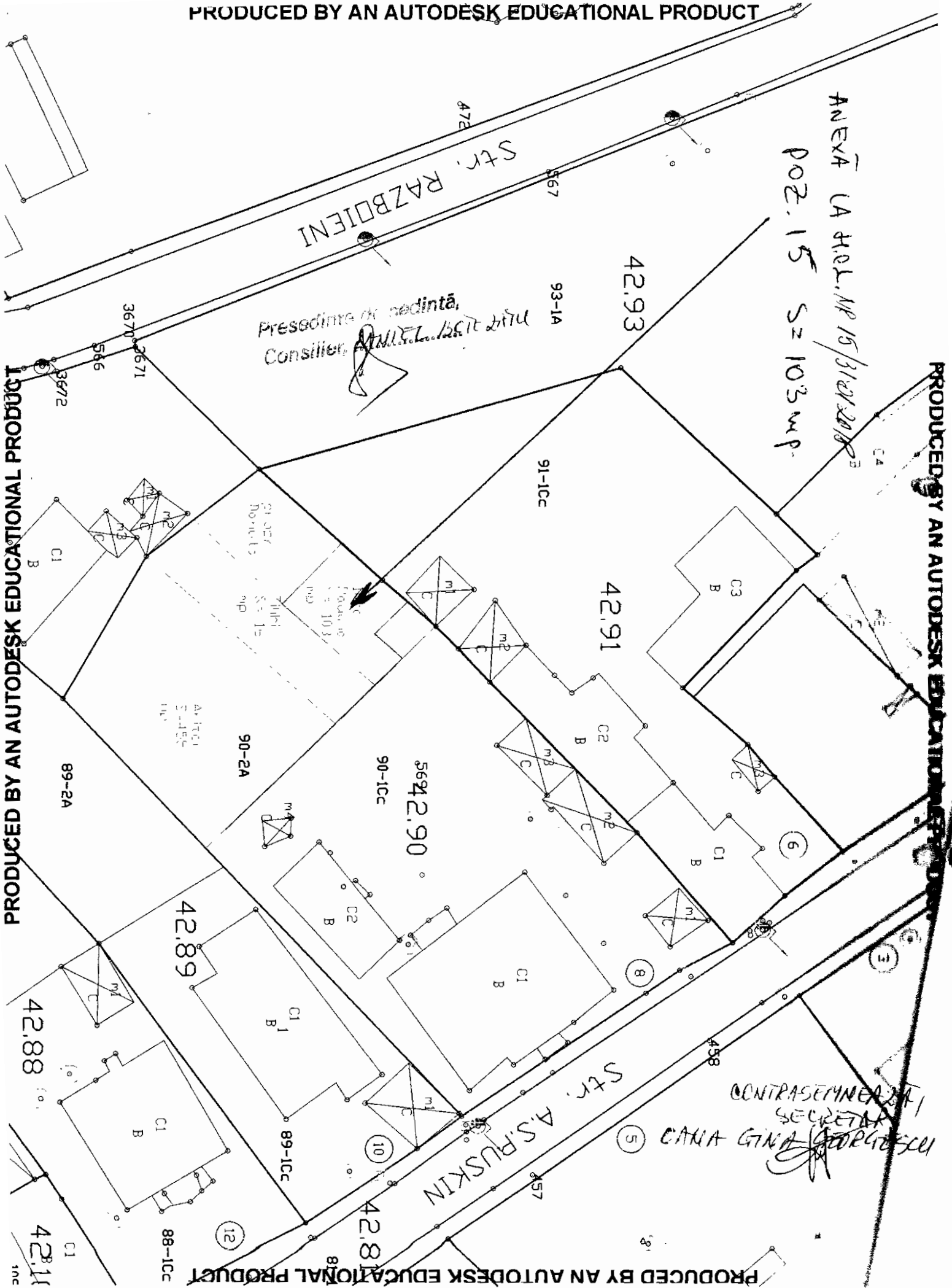
POZ. 15 S = 103 mp.

STR. RAZBOIENI

Presedinte de sedinta,
Consilier, *[Signature]*

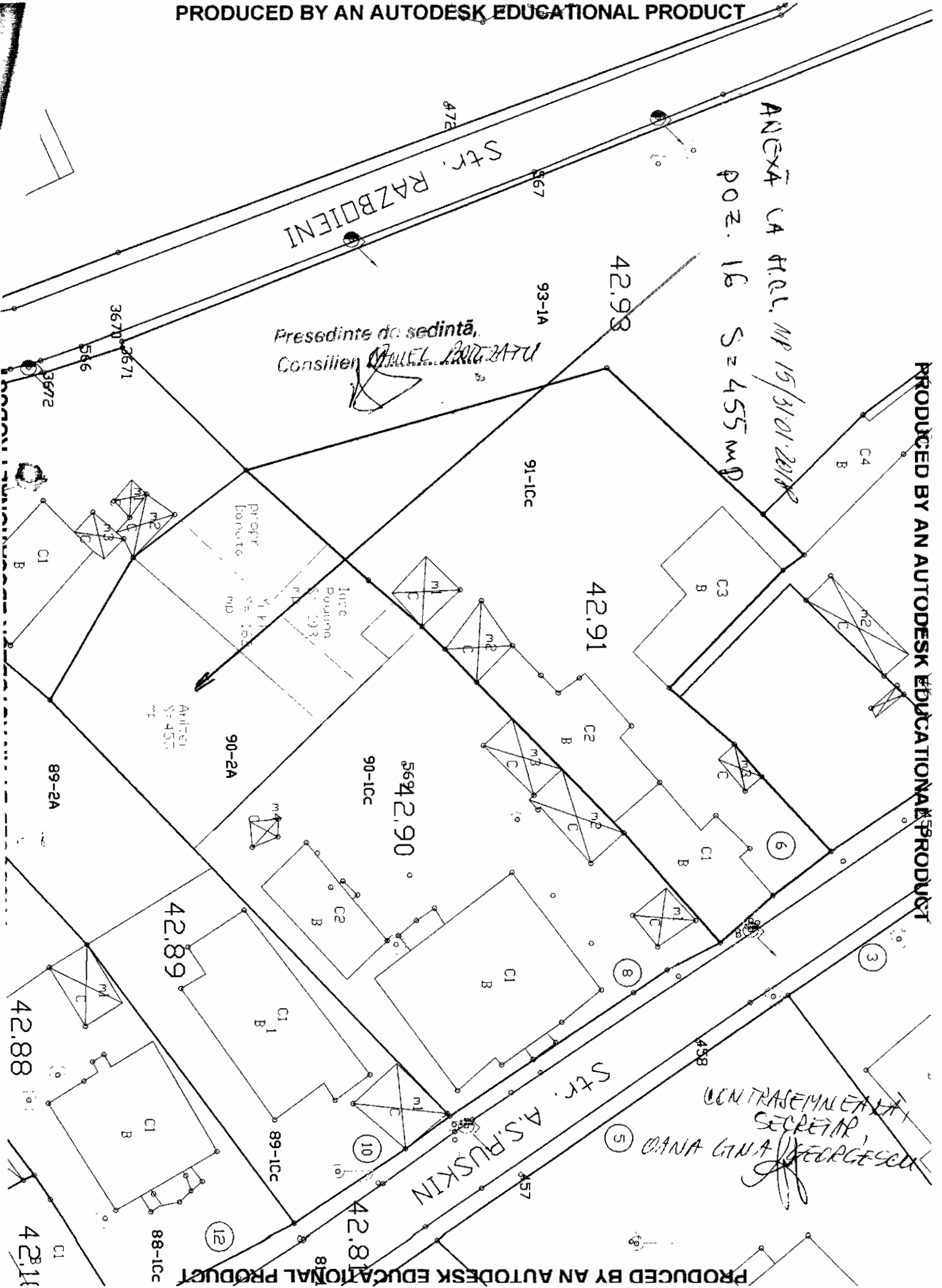
PRODUCED BY AN AUTODESK EDUCATIONAL PRODUCT

PRODUCED BY AN AUTODESK EDUCATIONAL PRODUCT

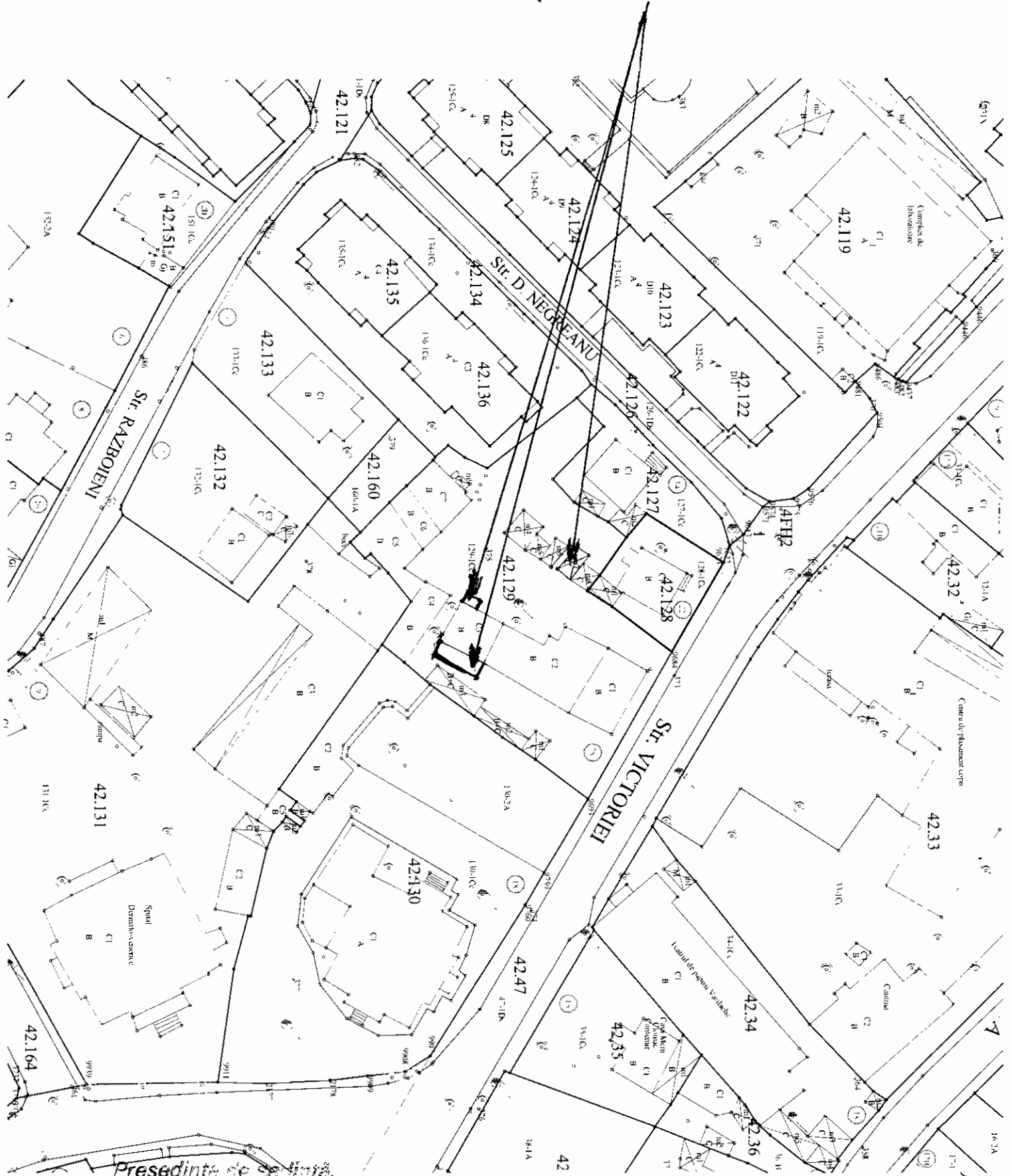


ANEXA CA FIȘA NR 15/31.01.2018
POZ. 16 S = 455 m²

Președinte de ședință,
Consilier MAUREL... 2072-2170



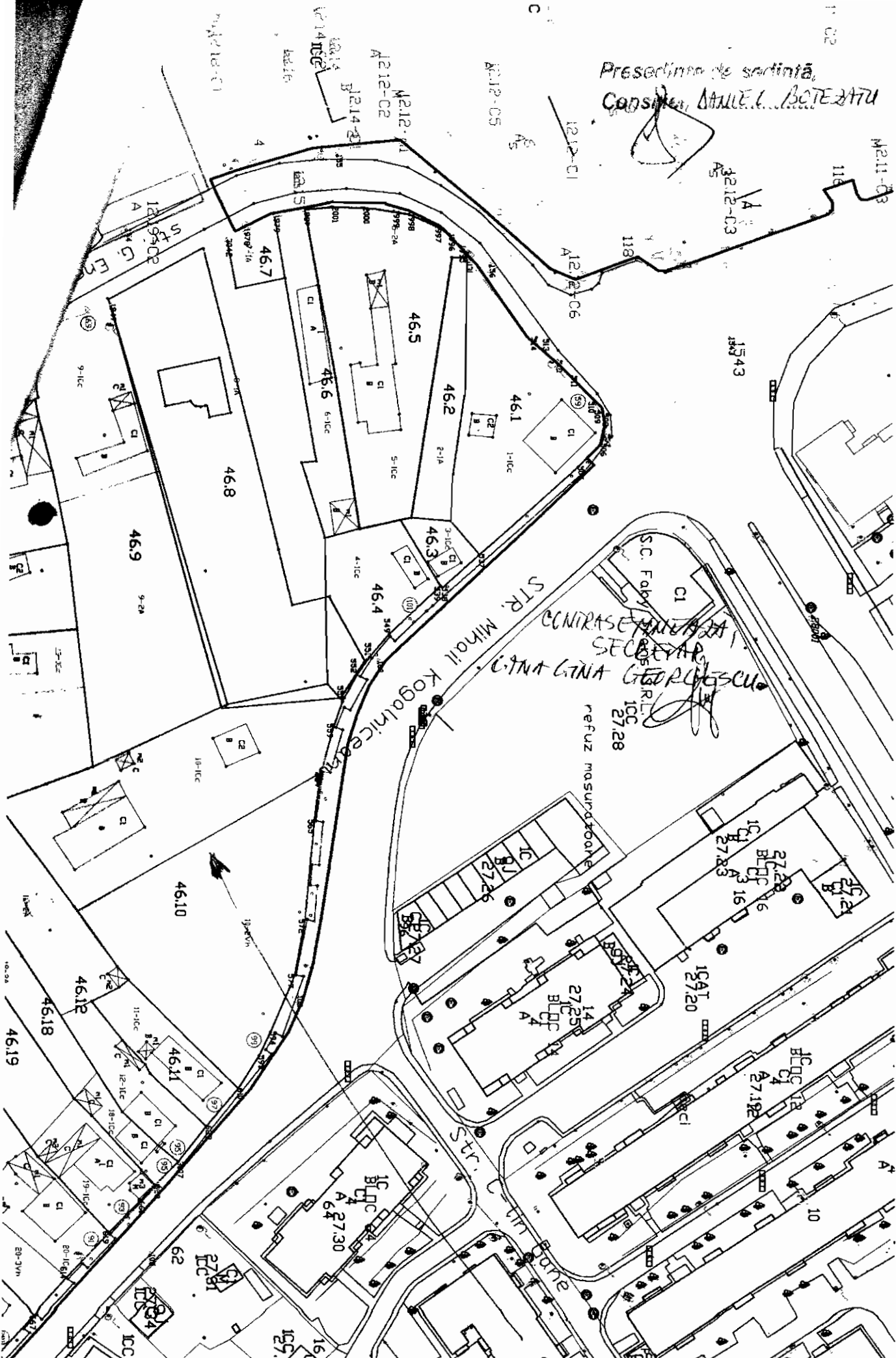
ANEXA 1A H.C.L. NR. 15/31.01.2018
POZ. 17 S = 252 mp.



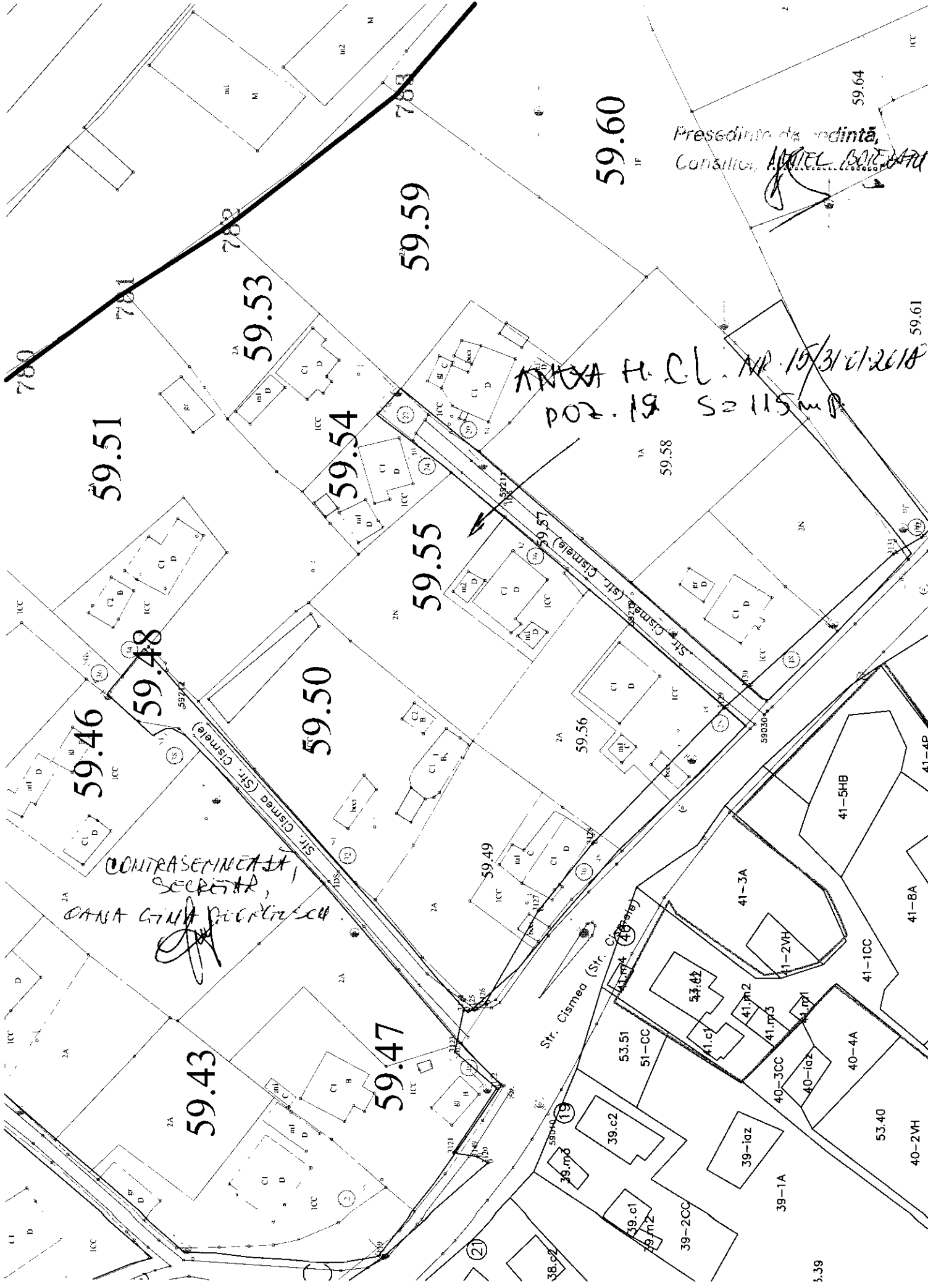
Presedinte de sefiinta,
Consilier, DANIEL BOREZATU

CONTRASEMNEA
FACUTOR
DANA GINA FICOROSCU

Preseclina de sardintă,
Căminul ANULEI BOTEZATU



ANEXA LA P.L. NR 15/31.01.2014
POZ R S = 208 mp



59.51

59.53

59.54

59.59

59.60

59.64

59.61

59.46

59.48

59.50

59.55

59.56

59.58

59.47

59.43

Presedinta de comunitate,
Consilier, *AMIEL BOICARD*

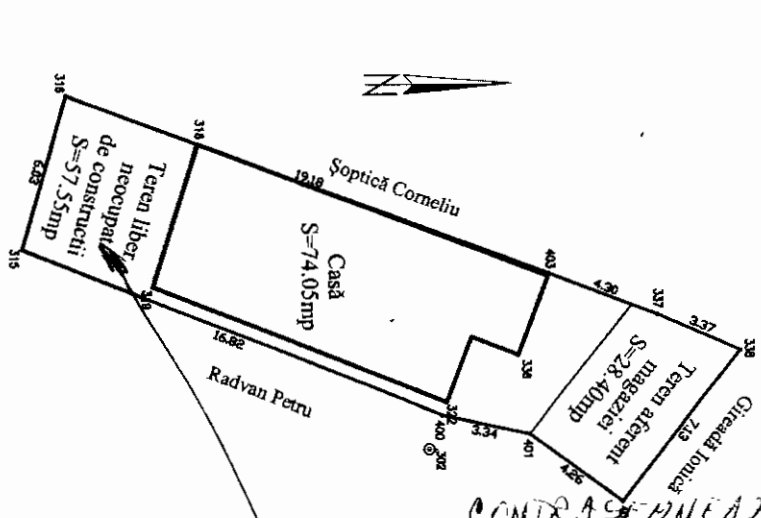
~~ANEXA H. C.L. NR. 15/31.01.2018~~
POZ. 12 S=115 mp

CONTRASEMNEA
SECRETAR,
DANA GIUA DICKERSCU

Plan de amplasament și delimitare a imobilului

Nr. cadastral	Suprafața măsurată	Scara 1 : 200	Adresa imobilului	Intravilan/extravilan
	S = 160,00 mp		Mun. Botoșani, str. I. C. Brătianu, nr. 43	
Cartea Funciara nr		UAT	Botoșani	

CONTRASEMNEAZĂ,
SECRETAR,
CANTINA GINA GEORGEȘCU



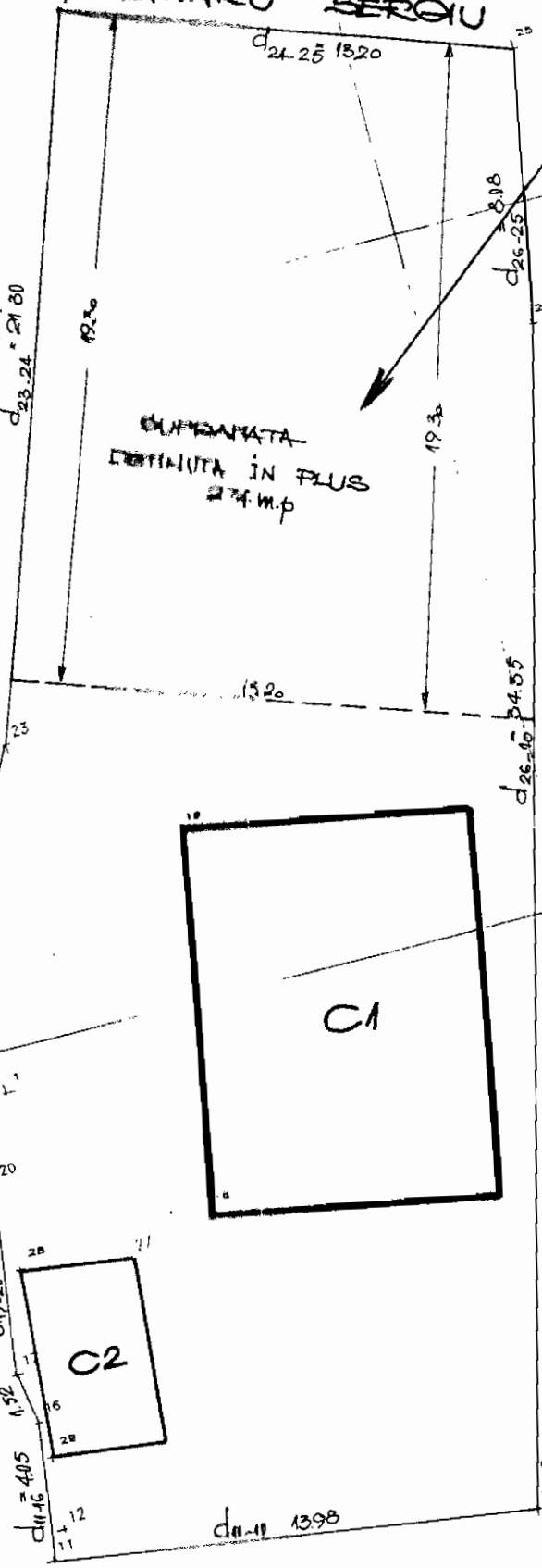
ANEXA LA H.C.L. NR 15/31.01.2012
POZ. 20 S = 57,55 mp.

Președintele de ședință,
Consilier AMEL UCILEZATU

Nr parcela	Categoria de folosință	Suprafața (mp)	A. Date referitoare la teren		Mentțiuni
			Valoare de împozitare (lei)		
	CC	137,00			Teren intravilan
	A	23,00			Teren intravilan
Total		160,00			
Cod constr.		B. Date referitoare la construcții			
Total		Suprafața construită la sol		Valoare de împozitare (lei)	Mentțiuni
INVENTAR DE COORDONATE					
Sistem de proiecție stereo 70					
Pct	E(m)	N(m)	Executanți,		
315	625744,078	695278,378	ING. BALDĂ MIHAILAUREL		
316	625738,260	695279,956	Data 23.11.2012		
403	625744,877	695297,961	Se confirmă suprafața din măsurători și introducerea imobilului în baza de date		
337	625746,393	695301,984			
338	625747,760	695305,067			
402	625753,431	695300,751			
401	625750,942	695297,295			
400	625750,255	695294,026			
Suprafața totală măsurată = 160,00 mp					
Suprafața din act = 160,00 mp					

ANEXĂ LA H.C.L. NR. 15
DIN 31.01.2018
POZ. 21 S=274mp

BLANARU SERGIU



FILARET

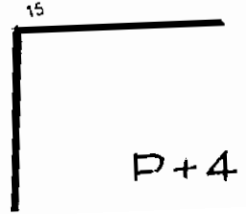
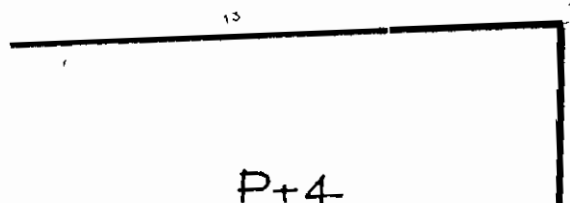
CONSTANȚIN

GRADINARU

Președința de sedință,
Consilier, *ANUȚA BĂDEAȚU*

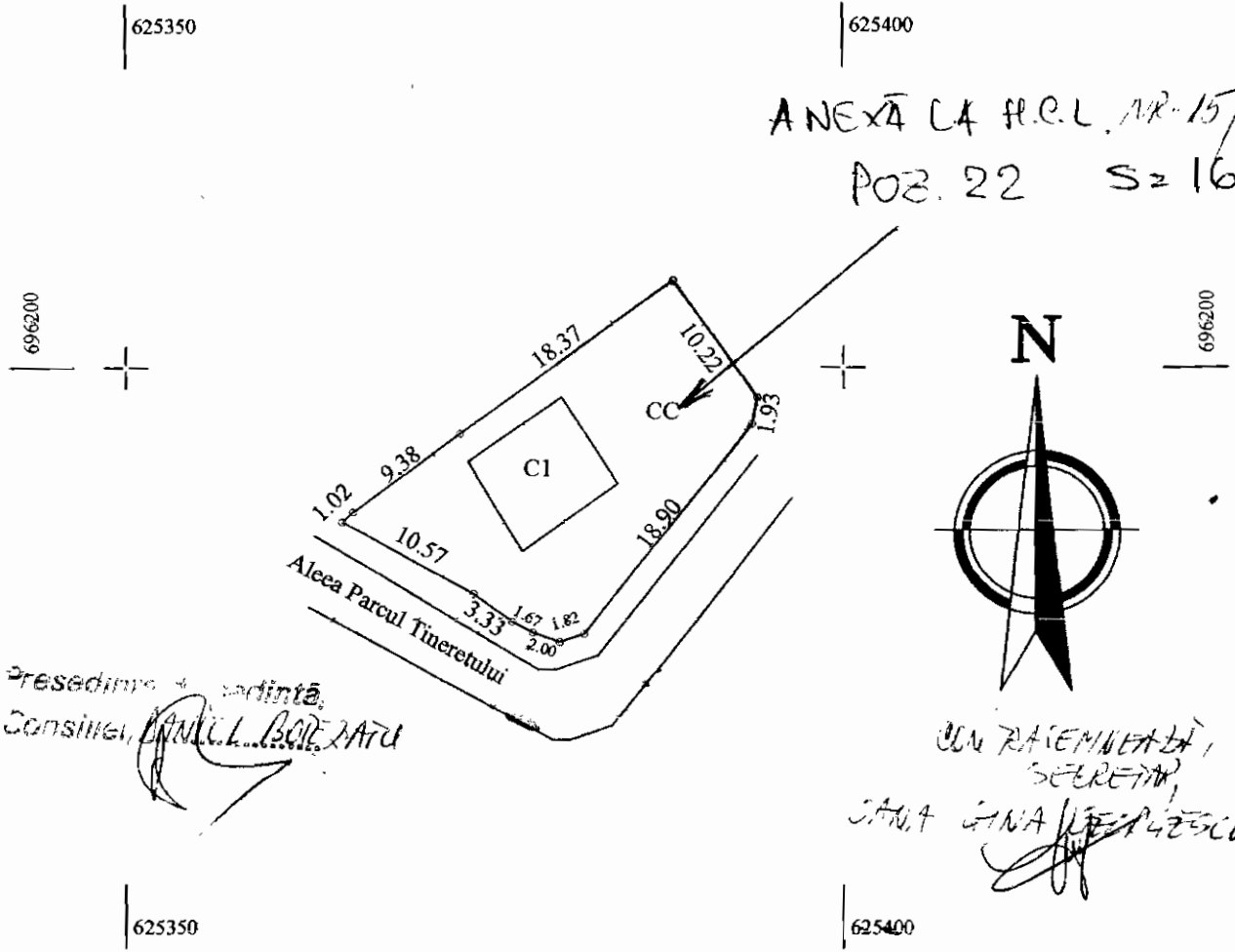
CONTRASEMNEAȚĂ
SECRETAR,
LANA CINA GĂRĂȘCU

Str. MOARA DE FOC



PLAN DE AMPLASAMENT SI DELIMITARE A IMOBILULUI
Scara 1:500

Nr. Cadastral	Suprafata masurata 360 mp	Adresa imobilului Str. Parcul Tineretului, nr 14, jud. Botosani
Carte Funciara nr.	UAT	Botosani



Președinte
Consiliu Local
DANIEL BOICĂȚU

CU RAȘEMNĂȚĂ,
SECRETAR
SANA GINA JEȘĂLESCU

A. Date referitoare la teren					
Nr. Parcela	Categorie de folosinta	Suprafata (mp)	Valoarea de impozitare (lei)	Mentii	
	CC	360		Teren imprejmuit	
Total		360			
B. Date referitoare la constructii					
Cod Constr.	Suprafata construita la sol (mp)	Valoarea de impozitare (lei)		Mentii	
C1	88.50			Muzeu	
TOTAL	88.50				
Inventar de coordonate					
Sistem de proiectie: Stereo '70					
Pct.	E (m)	N (m)	Pct.	E (m)	N (m)
1	664713.859	701368.126	6	664701.888	701300.393
2	664746.510	701314.009	7	664703.895	701301.367
3	664747.826	701310.387	8	664678.206	701348.650
4	664777.120	701264.398	9		
5	664735.126	701239.352	10		
Suprafata totala masurata: 360 mp Suprafata din act: 200 mp					
Data: -13.05.2010					
Se confirma suprafata din masuratori si introducerea imobilului in baza de date					

Plan de amplasament și delimitare a imobilului

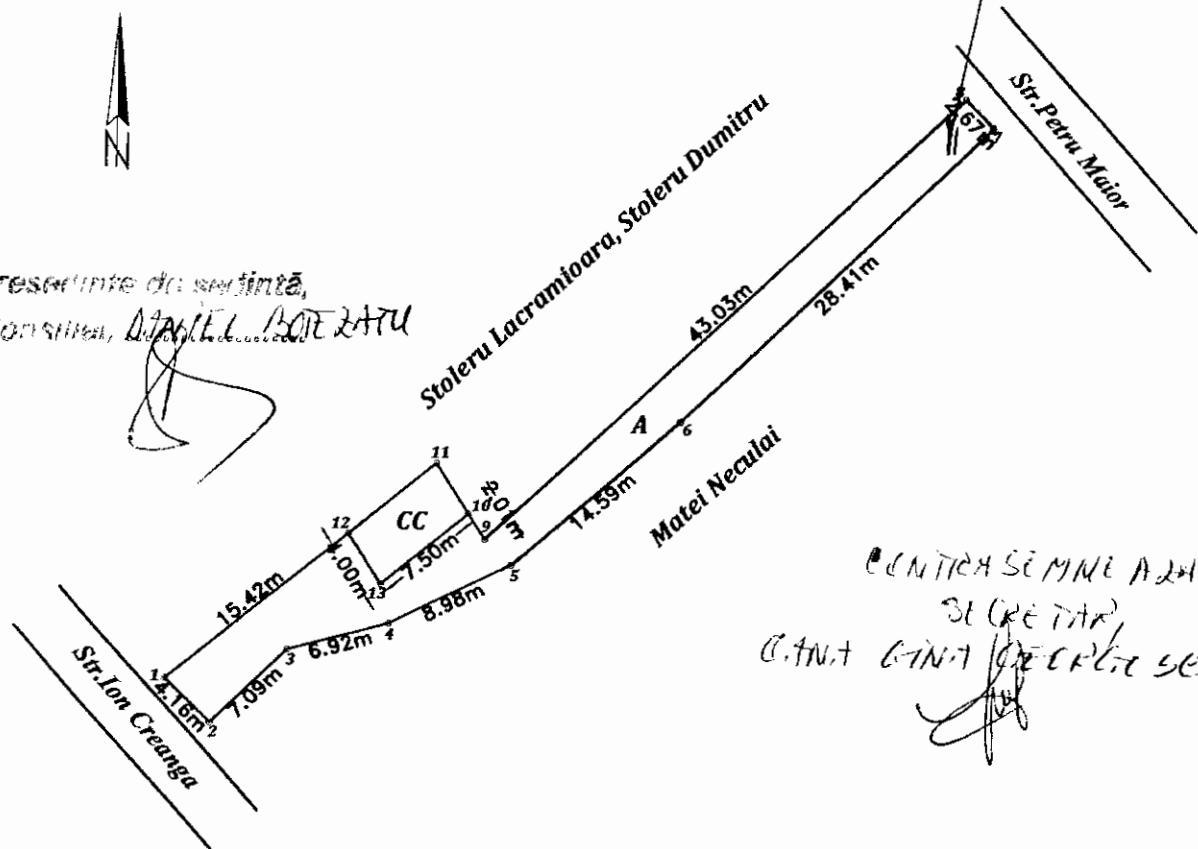
Scara 1 : 500

Nr. cadastral	Suprafața măsurată	INTRAVILAN/EXTRAVILAN
		Adresa imobilului
	244 mp	Municipiul Botoșani, Str. Petru Maior nr. 24, Str. Ioan Creangă nr. 27, Județul Botoșani
Cartea Funciară nr.		UAT Botoșani





Președintele de ședință,
Consiliul Local BOTOȘANI

[Signature]



CONTINUT SEMNIFICATIV,
SECRETAR,
CANTĂ CANTĂ DECELA SEU

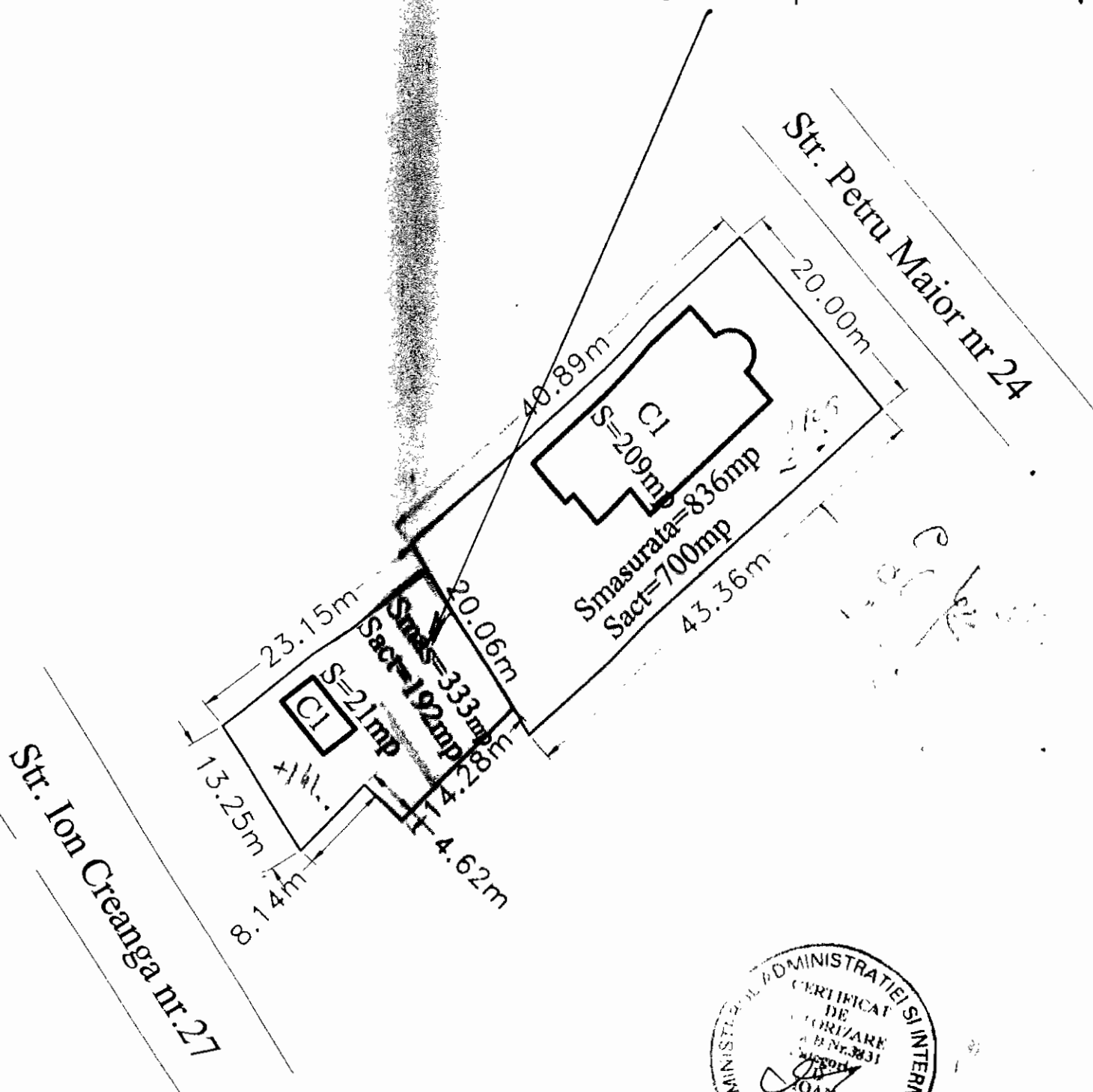
[Signature]

A. Date referitoare la teren				
Nr. parcela	Categoria de folosință	Suprafața (mp)	Valoare de impozitare (lei)	Mențiuni
	CC	30		
	A	214		
Total		244		
B. Date referitoare la construcții				
Cod constr.	Suprafața construită la sol (mp)	Valoare de impozitare (lei)	Mențiuni	
Total				
INVENTAR DE COORDONATE			Executant, ing. Ioan Roman	
Sistem de proiectie Stereo-70			Data: 04.02.2013	
Pct.	E(m)	N(m)	 	
1	626328.255	694574.719		
2	626331.127	694571.710		
3	626336.255	694576.607		
4	626342.962	694578.320		
5	626351.069	694582.187		
6	626362.128	694591.706		
7	626382.738	694611.258		
8	626380.899	694613.196		
9	626349.356	694583.932		
10	626348.289	694585.635		
11	626346.165	694589.025		
12	626340.304	694584.344		
13	626342.429	694580.954		
Suprafața măsurată 244 mp				
Suprafața din act - mp				

ANEXA LA H.C.L. NR. 15/31.01.2018

Poz. 24

Sz 141 mp



Str. Ion Creanga nr.27

Str. Petru Maior nr 24



Presedinte de Comisie
Consilier, ANGEL ISCITARU

CONTRA-SEMNEAZA
SECRETAR
CANA GINA GEORGESCU

46.94

PRODUCED BY AN AU 46.108

46.111

46.112

46.115

46.116

46.113

46.114

46.118

46.119

46.122

46.120

46.121

46.98

46.93

350 m²

46.123

46.12

46.138

Președinte de sedință,
Consiliul Local Nr. 12 JI Tulcea

CONTRA SEMNEAZĂ,
SECRETAR,
CANA CANA VECEGESCU

ANEXĂ LA H.C.L. NR. 15/10.1.2018
POZ. 25 S = 350 mp

PRODUCED BY AN AUTODESK EDUCATIONAL PRODUCT

Plan de amplasament și delimitare a imobilului

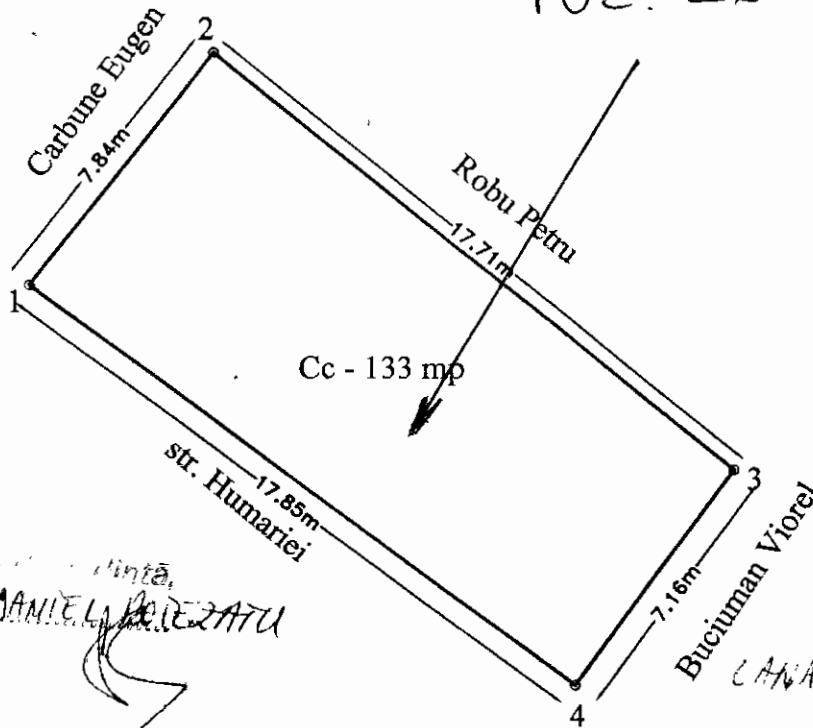
Scara 1 : 200

INTRAVILAN/EXTRAVILAN

Nr. cadastral	Suprafața măsurată	Adresa imobilului
	133 mp	Municipiul Botosani, str. Humariei nr. 33, jud. Botoșani

Cartea Funciară nr.	UAT	Botosani
---------------------	-----	----------


ANEXĂ LA H.C.L. NR 15/31.01.2018
POZ. 26 S = 133 mp



Președintele Comisiei de
Consiliu, DANIELA PĂREZATU

CONTRASEMNEAZĂȚI
SECRETAR,
LINA GAMA GEORGESCU

A. Date referitoare la teren				
Nr. parcela	Categoria de folosință	Suprafața (mp)	Valoare de impozitare (lei)	Mențiuni
-	Cc	133		Teren propus pentru concesiune
Total		133		
B. Date referitoare la construcții				
Cod constr.	Suprafața construită la sol (mp)	Valoare de impozitare (lei)	Mențiuni	
Total				
INVENTAR DE COORDONATE				
Sistem de proiecție Stereo-70				
Pct.	E(m)	N(m)		
1	626593.843	694779.324		
2	626598.626	694785.536		
3	626612.391	694774.395		
4	626608.139	694768.638		
Suprafața măsurată 133 mp				
Suprafața din act - mp				



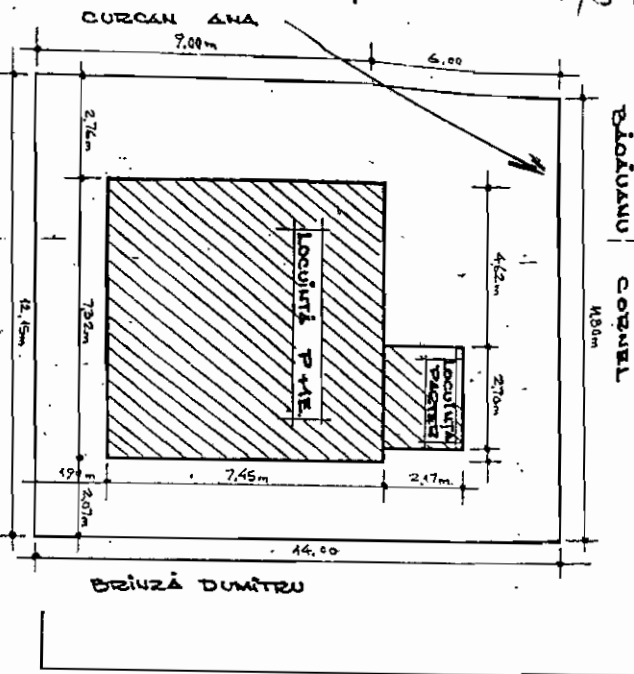
Data: 27.07.2010

Se confirmă suprafața din măsurători și introducerea imobilului în baza de date

Președinte de ședință,
Consilier ANITA DRAGOȘ

UNITATE MUNITĂȚI
SECRETAR
GINA GINIA PREȘEDINTE

ANEXĂ LA H.C.L. NR 15/31.01.2018
POZ: 27 - S=23,84 mp



PLANULANU | CORNUL
1400m

SCHELA BUNULUI MOBIL

2701

NR. CARTE FUNERARA

A. DATE REFERITOARE LA TEREN


Nr. parcela	Categorie de folosință	Cod grupă destinație	Suprafața din măsuratori (mp)	Clasa de calitate	Zona în cadrul localității	Mențiuni
1	2	3	4	5	6	7
	Curți cc	T.D.I.	173,84			
TOTAL			173,84			

B. DATE REFERITOARE LA CONSTRUCȚII

Nr. corp clădire/cons. nucleu	Denumire	Suprafața utilă (mp)	Cod grupă destinație	Mențiuni
	2	3	4	5
	Louință parter + 1 etaj	60,39	CLOC.	S.constr.
TOTAL		60,39		

C. DATE REFERITOARE LA PROPRIETAR

Nr crt	Nume/Denumire proprietar	Domiciliu proprietar	Cod numeric personal/Cod SIRUES	Tipul actului de proprietate, nr. și data înregistrării/eliberării	Cod grupă proprietate	Suprafața din act (mp)	Construcție	Modul de deținere Teren/construcție	Indiviziune	Mențiuni
1.	Ferariu I. Dumitrie	Mun. Botoșani	1401101070014	Decizia nr. 59 din 22.02.1971, autorizatie pentru executare de lucrări nr. 11 din 10 aprilie 1971.	F	150,00				+ 23,84 mp față de Decizia nr. 59 / 22.02.1971.



Nr înregistrare: 24/2018
Cope conforma cu originalul din arhiva BCPI
eliberata la data de 09.08.2010
Tanful 10
Referent: C. M. V. C. P.

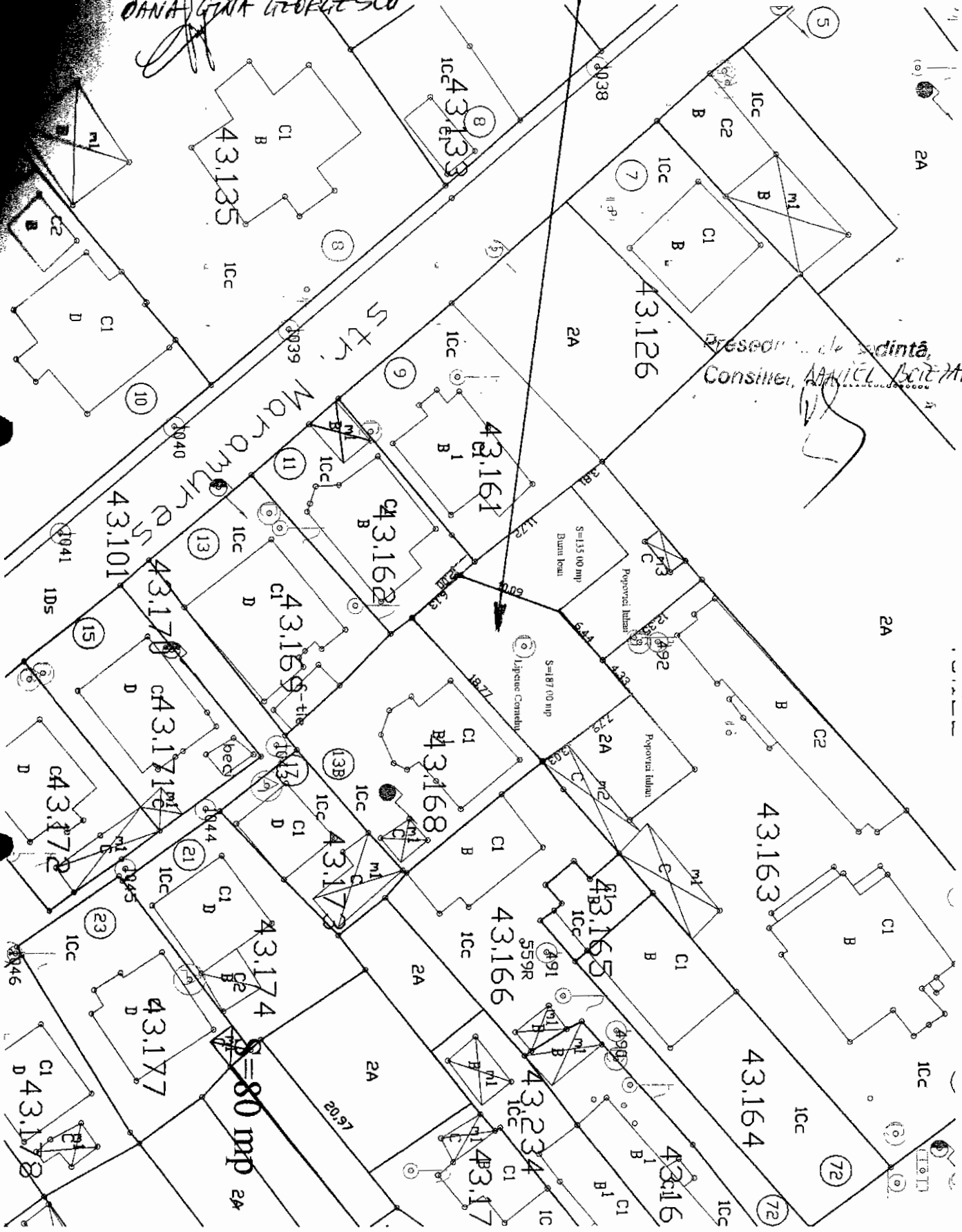
Data 05.06.2001

ANEXĂ LA H.C.L. NR. 19/31 din 2018

POZ. 28

S = 187 mp.

CONTRASEMNEA SA
SECRETAR
DANA GIUJA GEORGESCU



Președintele sădintă,
Consilier, ANA IULIA BOICANU

PRODUCED BY AN AUTODESK EDUCATIONAL PRODUCT

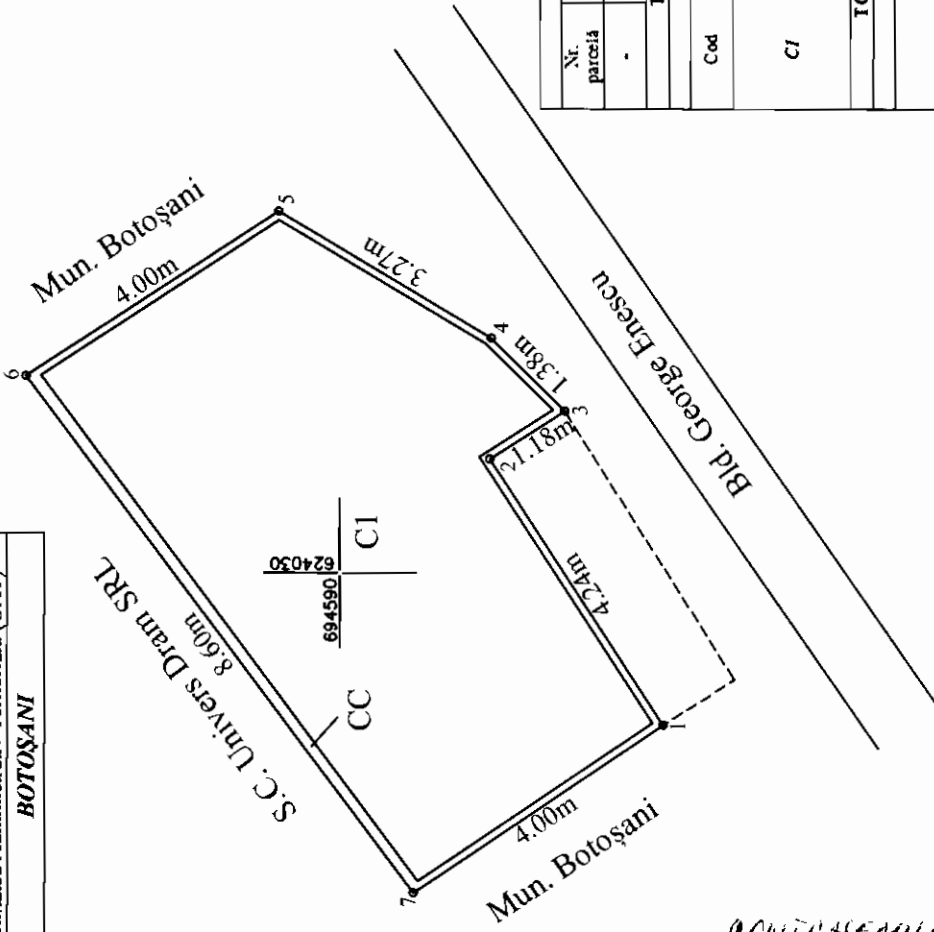
Plan de amplasament și delimitare a imobilului

Scara 1: 100

Nr cadastral	Suprafața măsurată a imobilului (mp)	Adresa imobilului
	39,00 mp	Mun. Botoșani, Bld. George Enescu nr.20, jud. Botoșani

Nr. Cărtea Funciară	Unitatea Administrativ Teritorială (UAT)
	BOTOȘANI

Presedinte de sedință,
Consilier, ARMIEL...
(Signature)



694590
624040

694590
624030

694590
624020

694580
624030

694580
624020

A. Date referitoare la teren		
Nr. parcea	Categorie de folosință	Suprafața (mp)
-	CC	39,00
TOTAL		39,00
B. Date referitoare la construcții		
Cod	Destinația	Suprafața construită la sol (mp)
C1	CAS	35,00
TOTAL		35,00

Suprafața totală măsurată a imobilului = 39,00 mp
Suprafața din act = 38,50 mp

Inspektor
Confirma introducerea imobilului în baza de date integrată și atribuirea numărului cadastral

Semnătura și parafa
Data

Ștampila BCPI

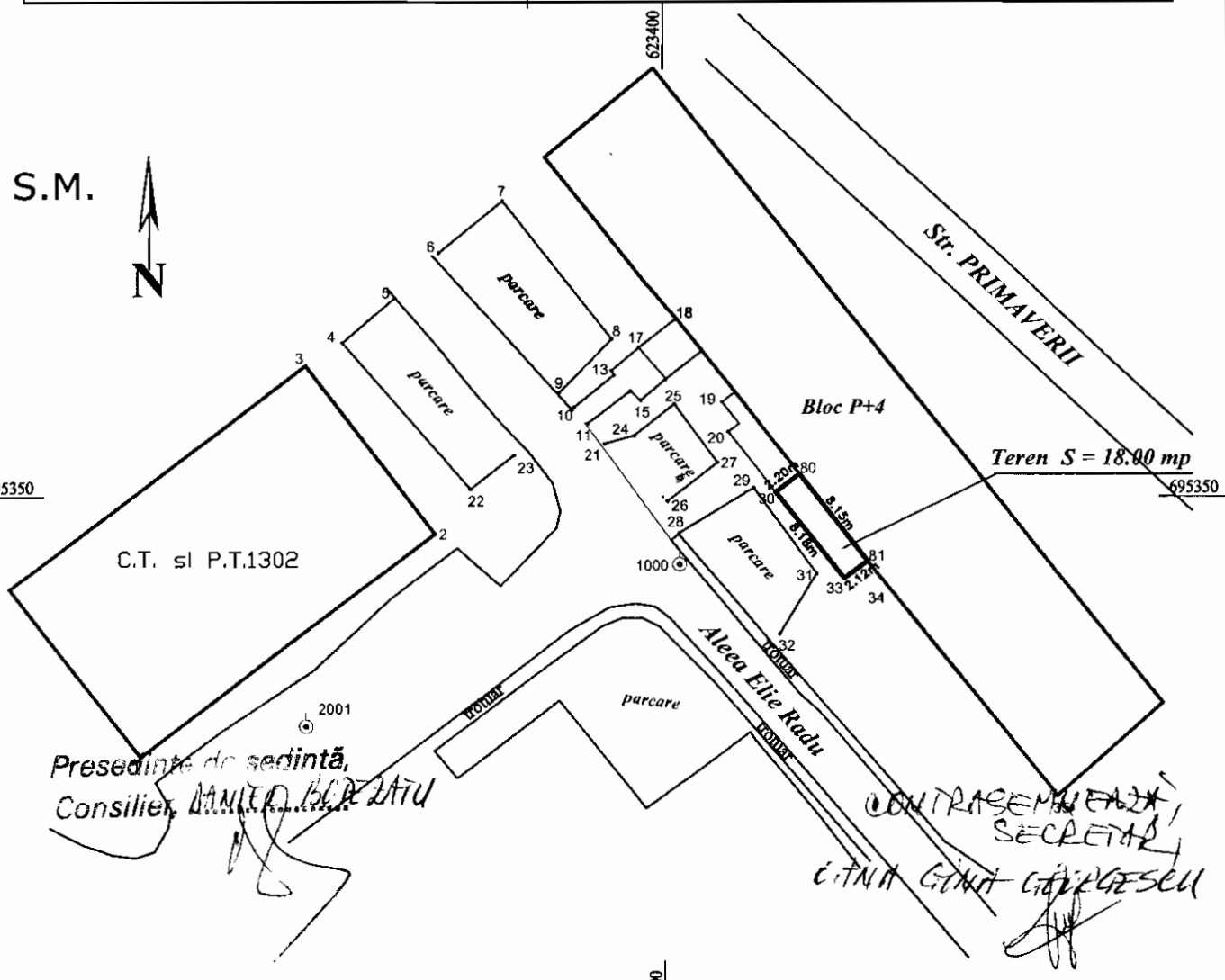
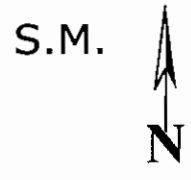
Ștampila de autorizare a activității de executant în județul Botoșani
Județul Botoșani
Căminul de Cultură și Sport
Scria RO-BOTOȘANI
SERIA RO-BOTOȘANI
GAVRIELAS
CATEGORIA B

CONTRASEMNEAZĂ,
SECRETAR,
(Signature)
CĂTĂ CĂTĂ GEORGESCU

PLAN DE AMPLASAMENT SI DELIMITARE A IMOBILULUI

Scara 1:500

Nr. cadastral	Suprafata masurata (mp)	Adresa imobilului
	18.00	mun. Botosani, str. Primaverii nr. 6, sc. B ,parter, ap. 1 jud. Botosani. (fosta mun. Botosani, str. Primaverii nr. 6, bl. 6, sc. A, parter, ap. 1 (concesiune), jud. Botosani)
Nr. Cartea Funciara	Unitatea Administrativ Teritoriala (UAT)	
BOTOSANI		



A. Date referitoare la teren

Nr. parcela	Categoria de folosinta	Suprafata (mp)	Mentiuni
	CC	18.00	Teren intravilan
Total		18.00 (mp)	

B. Date referitoare la constructii

Cod	Destinatia	Suprafata construita la sol [mp]	Mentiuni
Total			

Suprafata totala masurata a imobilului = 18.00 mp
Suprafata din act = 18.00 mp

CERTIFICAT DE AUTORIZARE
 SC PLAIURILE MOLDOVEI SRL
 Executant: **Ing. Gologan Iulian**
 Seria RO-B.F. Nr. 1955
 Confirm executarea masurarii terenului, corectitudinea proiectului de amenajare si a planului de amplasament si delimitare a terenului, precum si corectitudinea si realitatea din teren a documentatiei cadastrale si a planului de amplasament si delimitare a terenului.
Ing. GOLOGAN IULIAN
 Stampila
 10.01.2018
 CATEGORIA A

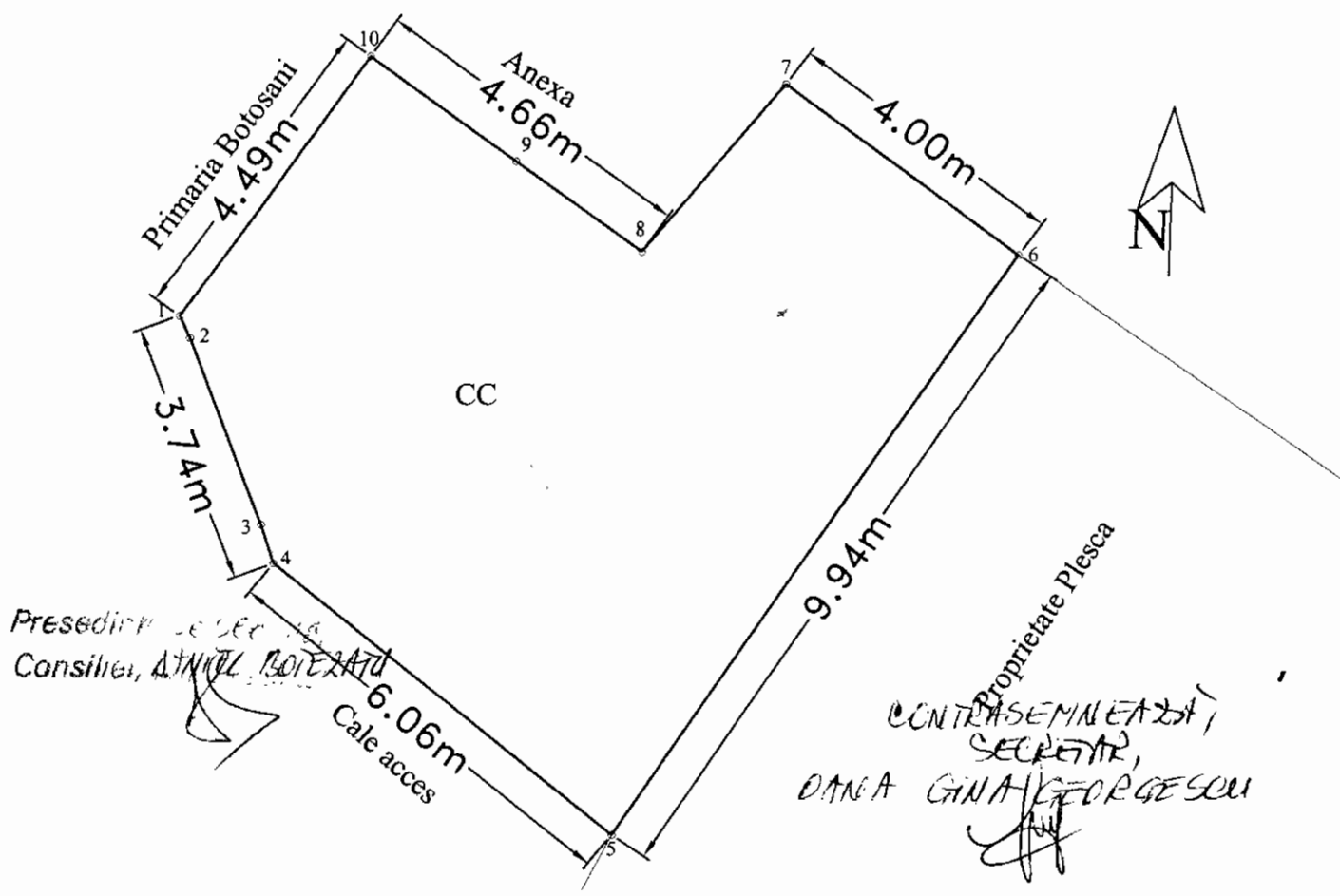
Inspector
 Confirm introducerea imobilului in baza de date integrata si atribuirea numarului cadastral.
 Semnatura si parafa
 Data:
 Stampila BCPI

Plan de amplasament și delimitare a imobilului

Scara 1 : 100

		INTRAVILAN
Nr. cadastral	Suprafața măsurată	Adresa imobilului
	70 mp	IMun.Botosani, Str.Mihai Kogalniceanu, Nr.2, Jud.Botosani

Cartea Funciară nr.	UAT	BOTOSANI
----------------------------	------------	-----------------



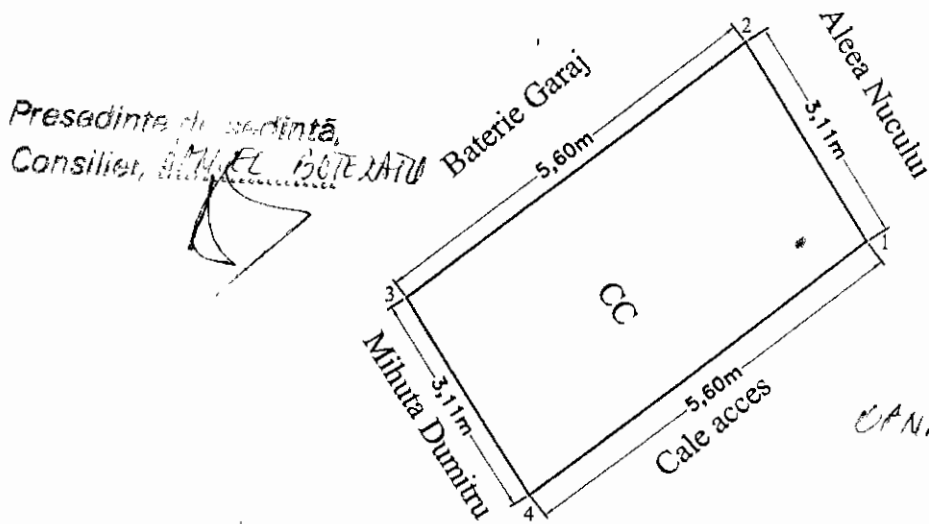
A. Date referitoare la teren				
Nr. parcela	Categoria de folosință	Suprafața (mp)	Valoare de impozitare (lei)	Mențiuni
	A	70		
Total		70		
B. Date referitoare la construcții				
Cod	Destinația	Suprafața construită la sol (mp)	Mențiuni	
Total				
Suprafața totală măsurată a imobilului = 70 mp Suprafața din act = 70 mp				
Executant: Ing. Popescu Maria Alexandra			Inspector	
Confirm executarea măsurătorilor la teren, corectitudinea întocmirii documentației cadastrale și corespondența acesteia cu realitatea din teren.			Confirm introducerea imobilului în baza de date integrată și atribuirea numărului cadastral.	
Data: 24.11.2017			Data:	

Plan de amplasament și delimitare a imobilului

Scara 1 : 100

		INTRAVILAN
Nr. cadastral	Suprafața măsurată	Adresa imobilului
	17 mp	Mun.Botosani, Aleea Nucului, Jud.Botosani Pozitia

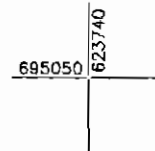
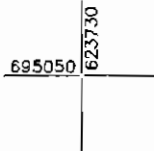
Cartea Funciară nr.	UAT	Botosani
---------------------	-----	----------



Presedinte de sedinta,
Consilier, HELMUT BOTEZATO

N

CONTRASEMNEAZĂ,
SECRETAR,
CANA GINA GEORGESCU



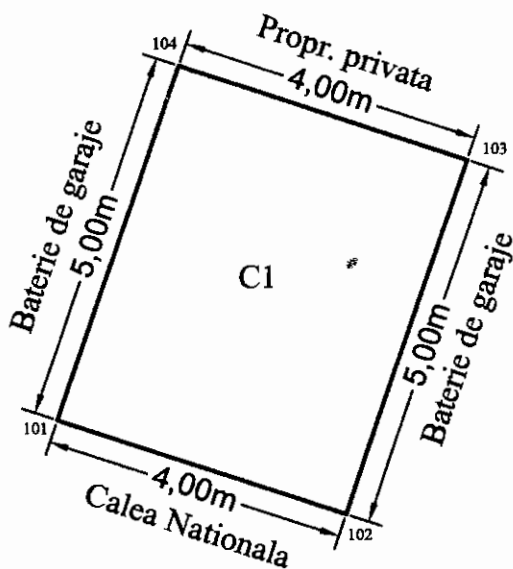
A. Date referitoare la teren				
Nr. parcela	Categoria de folosință	Suprafața (mp)	Valoare de impozitare (lei)	Mențiuni
	CC	17		
Total		17		
B. Date referitoare la construcții				
Cod	Destinația	Suprafața construită la sol (mp)		Mențiuni
CI	CA	17		Garaj
Suprafața totală măsurată a imobilului = 17 mp Suprafața din act = 17 mp				
Executanți: Ing. Popescu Maria Alexandra			Inspector	
Confirm executarea măsurătorilor la teren, corectitudinea întocmirii documentației cadastrale și corespondența acesteia cu realitatea din teren. Data: 18.01.2018			Confirm introducerea imobilului în baza de date integrată și atribuirea numărului cadastral. Data:	

PLAN DE AMPLASAMENT ȘI DELIMITARE A IMOBILULUI

Scara 1: 100

Nr. cadastral	Suprafață măsurată a imobilului	Adresa Imobilului
	20 mp	Mun. BOTOSANI, Calea Nationala nr. 69, Baterie de garaje, pozitia 15
Nr. Cartea Funciară		Unitatea Administrativ Teritorială (UAT)
		BOTOSANI

...dintre de sedintă,
Consilier, ANUL BOTOSANI



CONTRASEMINETAȚIA
SECRETAR
DANA GAMA CIOCIARSCU

A. Date referitoare la teren

Nr. Parcelă	Categorie de folosință	Suprafața (mp)	Mențiuni
-	CC	20	Teren intravilan construit
Total		20	

B. Date referitoare la construcții

Cod	Destinația	Suprafața construită la sol (mp)	Mențiuni
C1	CA	20	Garaj
Total		20	-

Suprafața totală măsurată a imobilului = 20 mp

Suprafața din act = 20 mp

Executant: Ing. **EUSEBIU-LAURENTIU CILIBIU**

Confirm executarea măsurătorilor la teren, corectitudinea întocmirii documentației cadastrale și corespondența acestora cu realitatea din teren

Semnătura și ștampila


Data: 22.01.2018

Inspector,

Confirm introducerea imobilului în baza de date intergată și atribuirea numărului cadastral

Semnătura și parafa

Data:

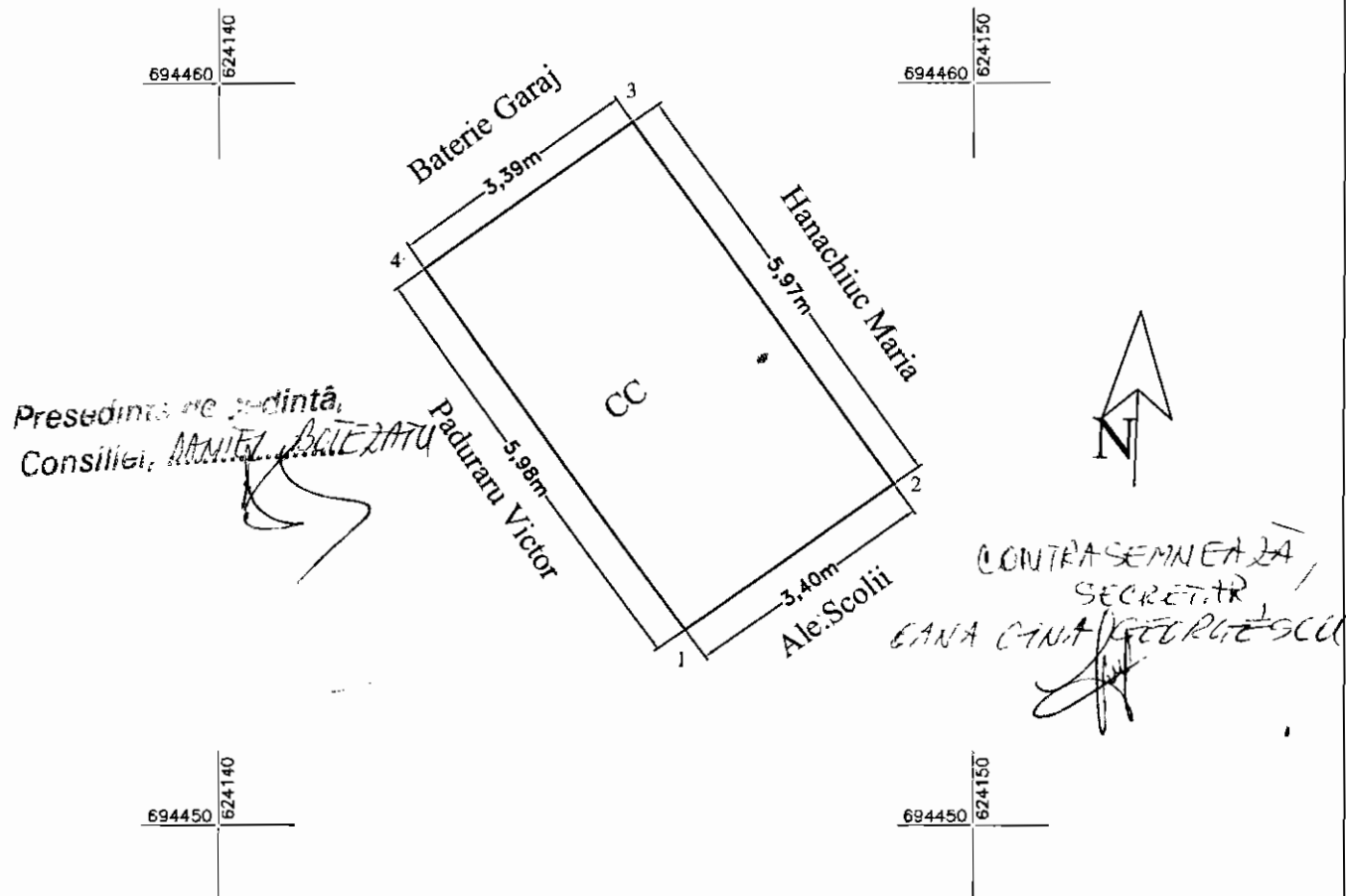


Plan de amplasament și delimitare a imobilului

Scara 1 : 100

		INTRAVILAN
Nr. cadastral	Suprafața măsurată	Adresa imobilului
	20 mp	Mun.Botosani, Alea Scolii Nr.1, Jud.Botosani Pozitia 15

Cartea Funciară nr.		UAT	Botosani
---------------------	--	-----	----------



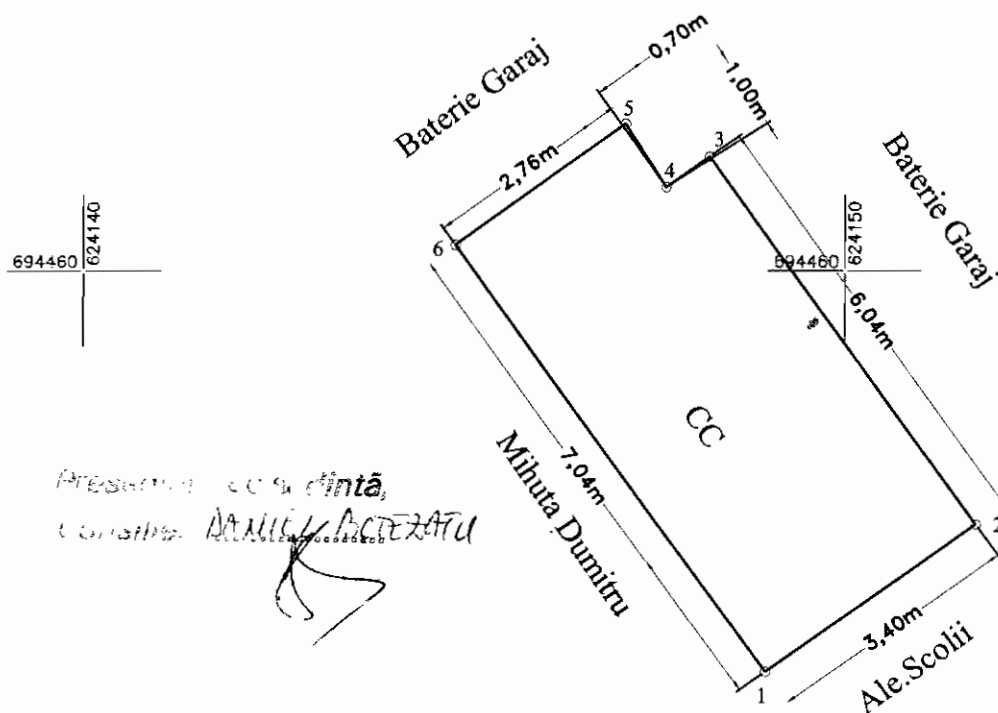
A. Date referitoare la teren				
Nr. parcela	Categoria de folosință	Suprafața (mp)	Valoare de impozitare (lei)	Mențiuni
	CC	20		
Total		20		
B. Date referitoare la construcții				
Cod	Destinația	Suprafața construită la sol (mp)		Mențiuni
C1	CA	20		Garaj
Suprafața totală măsurată a imobilului = 20 mp Suprafața din act = 20.40 mp				
Executant: Ing Popescu Maria Alexandra			Inspector	
Confirm executarea măsurărilor la teren, corectitudinea întocmirii documentației cadastrale și corespondența acesteia cu realitatea din teren.			Confirm introducerea imobilului în baza de date integrată și atribuirea numărului cadastral.	
Data: 18.01.2018			Data:	

Plan de amplasament și delimitare a imobilului

Scara 1 : 100

		INTRAVILAN
Nr. cadastral	Suprafața măsurată	Adresa imobilului
	23 mp	Mun.Botosani, Alea Scolii Nr.1, Jud.Botosani Pozitia 14

Cartea Funciară nr.		UAT	Botosani
----------------------------	--	------------	-----------------



Presupunem ca a dinta,
constituie **DACTIL. PROTEZATU**

CONTRASEMNEAȚĂ
SECRETAR,
DANA GIUȚĂ GEORGESCU

A. Date referitoare la teren				
Nr. parcela	Categoria de folosință	Suprafața (mp)	Valoare de impozitare (lei)	Mențiuni
	CC	23		
Total		23		

B. Date referitoare la construcții			
Cod	Destinația	Suprafața construită la sol (mp)	Mențiuni
C1	CA	23	Garaj

Suprafața totală măsurată a imobilului = 23 mp
Suprafața din act = 23 mp

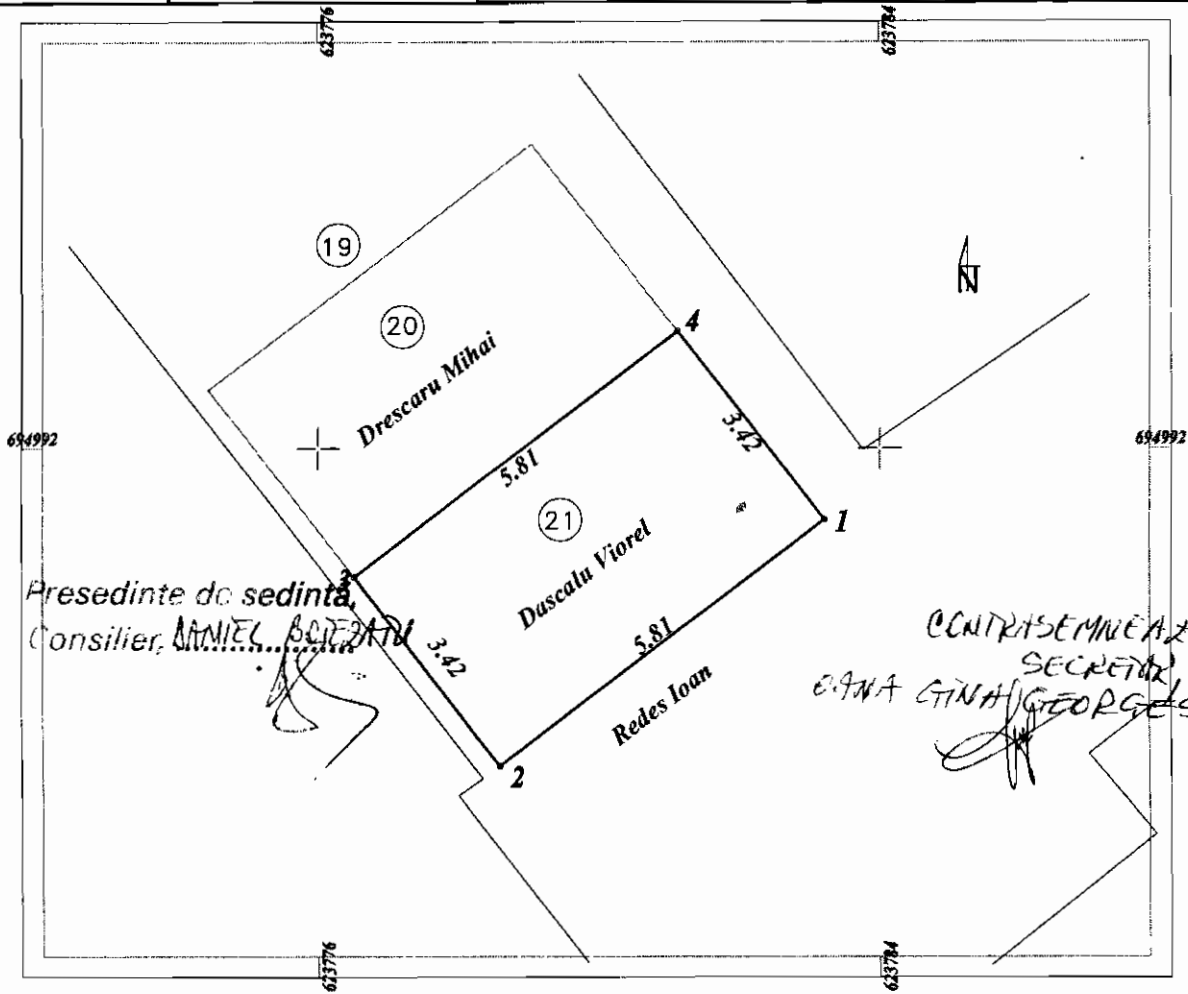
<p>Executant: Ing. Popescu Maria Alexandra</p> <p>Confirm executarea măsurătorilor la teren, corectitudinea întocmirii documentației cadastrale și corespondența acesteia cu realitatea din teren.</p> <p style="text-align: right;">Data: 18.01.2018</p>	<p style="text-align: center;">Inspector</p> <p>Confirm introducerea imobilului în baza de date integrată și atribuirea numărului cadastral.</p> <p style="text-align: right;">Data:</p>
--	---



PLAN DE AMPLASAMENT ȘI DELIMITARE A IMOBILULUI

Scara 1:100

Nr. cadastral	Suprafata masurata	Adresa Imobilului	
	19,90mp	mun Botosani, Primaverii nr 11	
Cartea funciara nr.		UAT	UAT Botoșani



Presedinte de sedinta,
Consilier, ANIEL BUCIARU

(CONTRASEMNEAZA)
SECRETAR
E.A.N.A. GINA GEORGESCU

A. Date referitoare la teren


Nr. parcela	Categoria de folosinta	Suprafata (mp)	Mentuni
Primaverii 11 garaj pozitia 21	Cc	19,90mp	Dascalu Viorel domiciliul Octav Onicescu nr 8, Sc A, ap 7 Contract nr 93/11.11.1992, Autorizatie nr 22/ 21.01.1993
Total		19,90mp	

B. Date referitoare la constructii

Cod	Destinatia	Suprafata construita la sol [mp]	Mentuni
C21	Anexa	19,90mp	garaj - construit cu Autorizatie nr 22/21.01.1993 din caramida, tamplarie metalica, invelitoare tabla
Total		19,90mp	

Suprafata din act = 19,90mp
Suprafata totala masurata a imobilului = 19,90mp

Executant: **Cimpoesu Mihai**
Confirm executarea masuratorilor la teren, corectitudinea intocmirii documentatiilor cadastrale si corespondenta acestora cu realitatea din teren.



Inspector
Confirm introducerea imobilului in baza de date integrata si atribuirea numarului cadastral.

Data:
Semnatura si parafa

Stampila BCPI

PLAN DE AMPLASAMENT ȘI DELIMITARE A IMOBILULUI

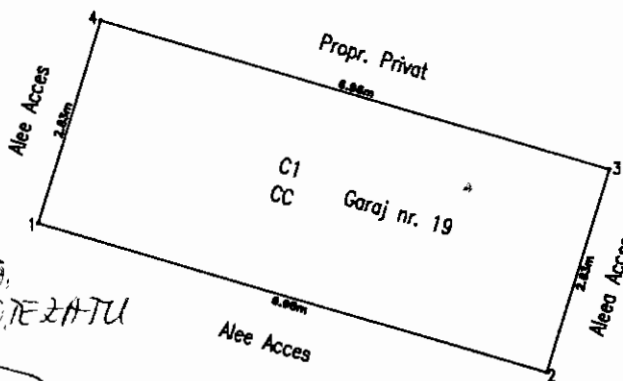
SCARA 1:100

Numar cadastral	Supraf. masurata	Adresa imobilului:
	20 mp	Intrav. Mun. Botosani, Aleea Scolii, nr. 4, Garaj nr. 19
Nr. Carte Funciara	Unitatea Administrativ Teritoriala (UAT)	
	Mun. Botosani	

694540

624240

694540



Presedinte de sedinta,
Consilier: DANIEL HOZEZATU

CONTRASEMNAȚIA
SECRETAR,
DANA DANA GEORGESCU

624240

A. Date referitoare la teren

Numar parcela	Categoria de folosinta	Supraf. (mp)	Mentiuni
	CC	20	
TOTAL		20	

B. Date referitoare la constructii

Cod constructie	Destinatia	Suprf. constr. la sol	Mentiuni
C1	GARAJ	20	C1 - Garaj - Sc = 20 mp (19.75 mp), din anul 1993, construit din BCA, acoperit cu tabla, fara certificat energetic.
TOTAL		20	

Suprafata totala masurata a imobilului = 20 mp
Suprafata din act = 20 mp

Executant: TOP CAD MOLDOVA SRL

Inspector

Confirm executarea masurarilor la teren si corectitudinea intocmirii documentatiei cadastrale si corespondenta acesteia cu realitatea din teren

Confirm introducerea imobilului in baza de date integrata si atribuirea numarului cadastral

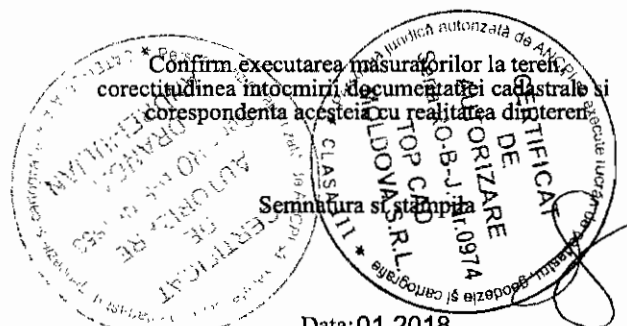
Semnatura si stampila

Semnatura si stampila

Data:

Data: 01.2018

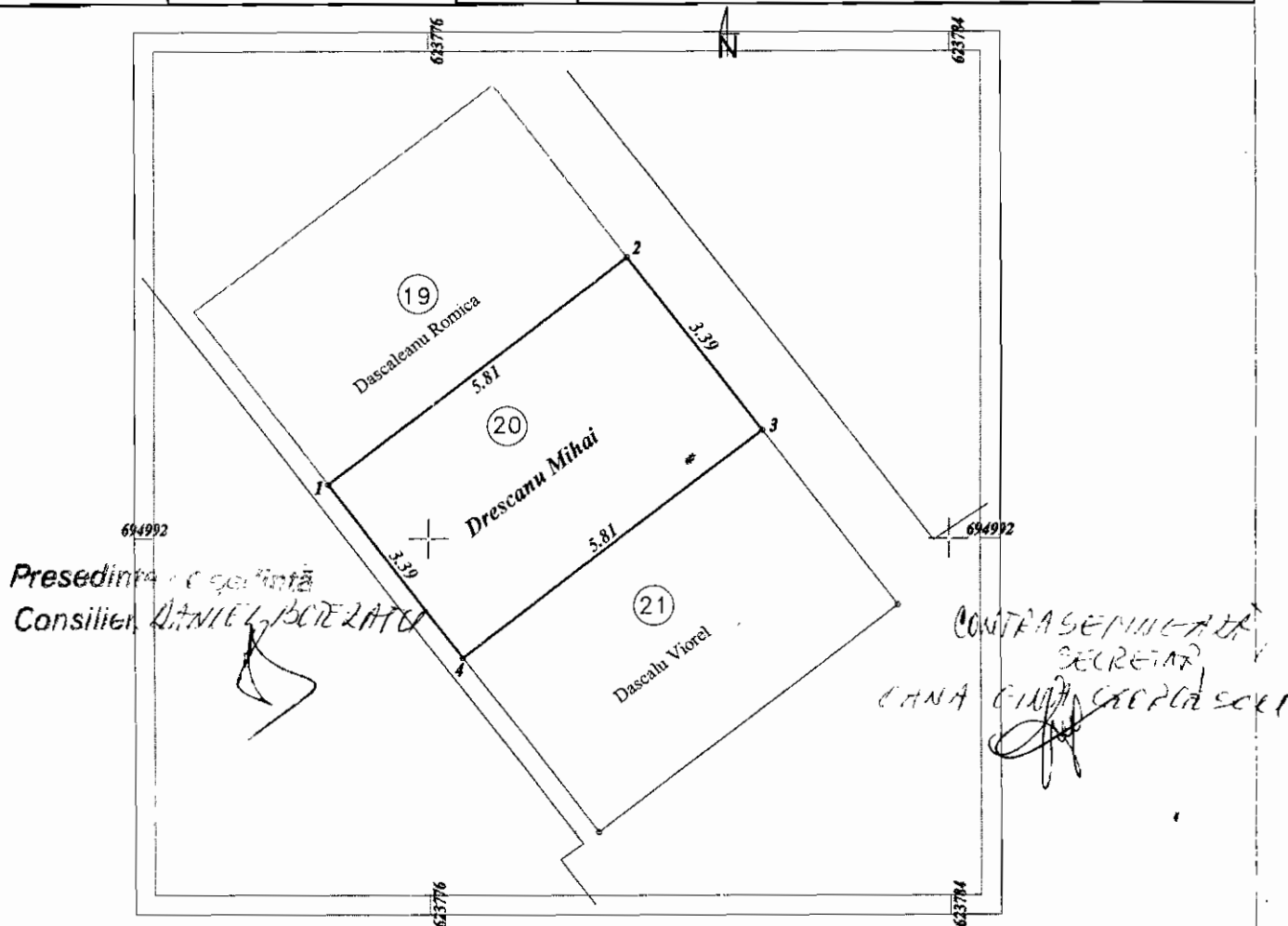
Stampila BCPI



PLAN DE AMPLASAMENT ȘI DELIMITARE A IMOBILULUI

Scara 1:100

Nr. cadastral	Suprafata masurată	Adresa Imobilului	
	19,70mp	mun Botosani, Primăverii nr 11	
Cartea funciară nr.		UAT	UAT Botoșani



A. Date referitoare la teren

Nr. parcela	Categoria de folosinta	Suprafata (mp)	Mentiiuni
Primăverii 11 garaj pozitia 20	Cc	19,71mp	Derscanu Mihai, Primăverii nr 11, sc.C, ap.4 Contract concesiune nr 141/17.12.1992, Autorizatie nr 85/ 15.03.1993
Total		19,71mp	

B. Date referitoare la constructii

Cod	Destinatia	Suprafata construita la sol [mp]	Mentiiuni
C21	Anexa	19,70mp	garaj - construit cu Autorizatie nr 85/15.03.1993 din caramidă, tâmplărie metalică, învelitoare tablă
Total		19,70mp	

Suprafata din act = 19,70mp

Suprafata totala masurata a imobilului = 19,70mp

Executant: Cimpoesu Mihai
 Confirm executarea masuratorilor la teren, corectitudinea întocmirii documentatiei cadastrale și corespondența acestora cu realitatea din teren.

Semnatura si stampila

Data: 21.01.2018

Inspector

Confirm introducerea imobilului in baza de date integrata si atribuirea numarului cadastral.

Data:

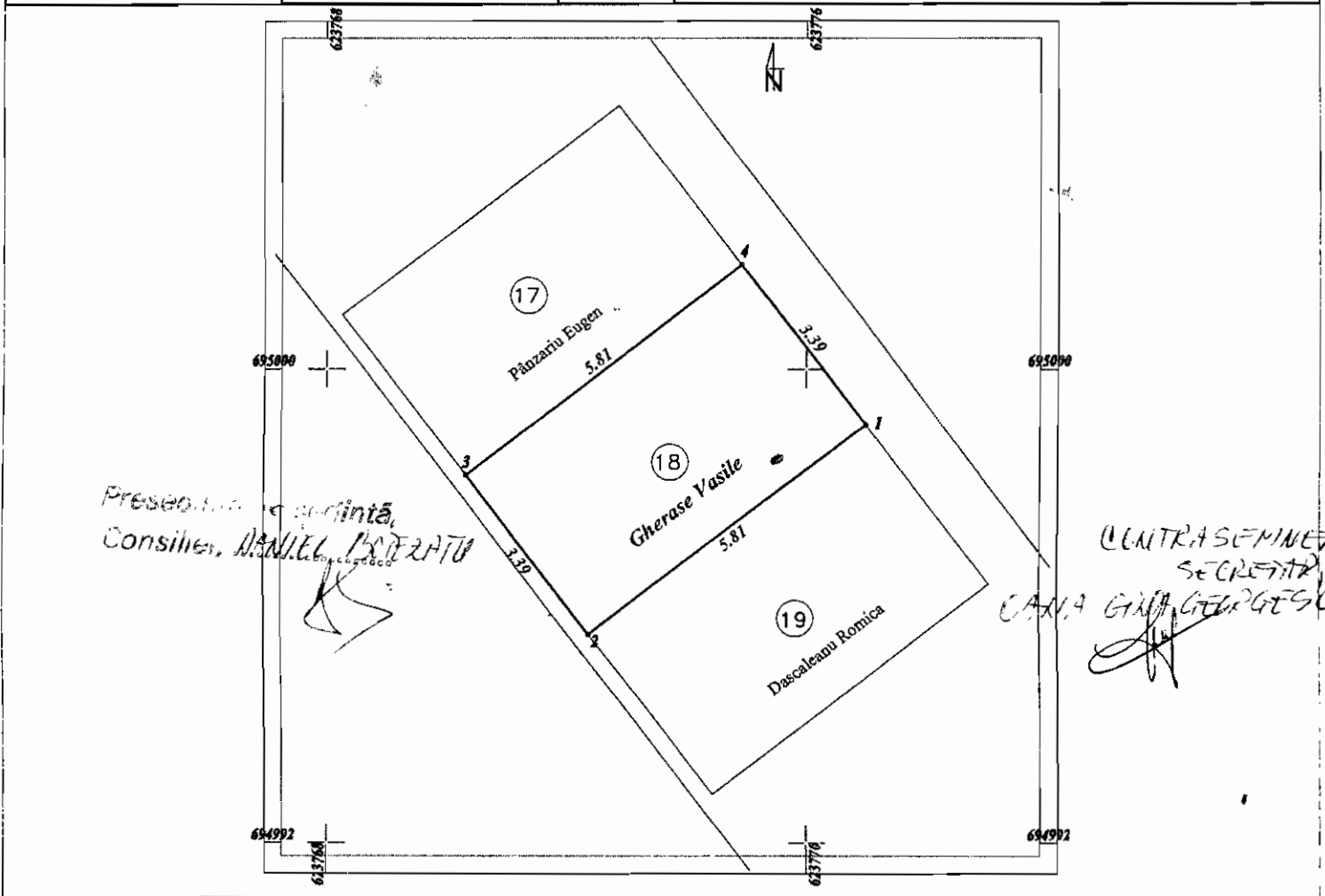
Semnatura si parafa

Stampila BCPI

PLAN DE AMPLASAMENT ȘI DELIMITARE A IMOBILULUI

Scara 1:100

Nr. cadastral	Suprafata masurată	Adresa Imobilului	
	19,70mp	mun Botosani, Primăverii nr 11	
Cartea funciară nr.		UAT	UAT Botoșani



A. Date referitoare la teren

Nr. parcela	Categoria de folosinta	Suprafata (mp)	Mentuni
Primăverii 11 garaj pozitia 20	Cc	19,70mp	Gherase Vasile, Primăverii nr 11, sc.C, ap. 12 Contract concesiune nr 68/10.11.1992, Autorizatie nr 75/ 03.03.1993
Total		19,70mp	

B. Date referitoare la constructii

Cod	Destinatia	Suprafata construita la sol [mp]	Mentuni
C21	Anexa	19,70mp	garaj - construit cu Autorizatie nr 75/03.03.1993 din caramidă, tâmplărie metalică, învelitoare tablă
Total		19,70mp	

Suprafata din act = 19,70mp
Suprafata totala masurata a imobilului = 19,70mp

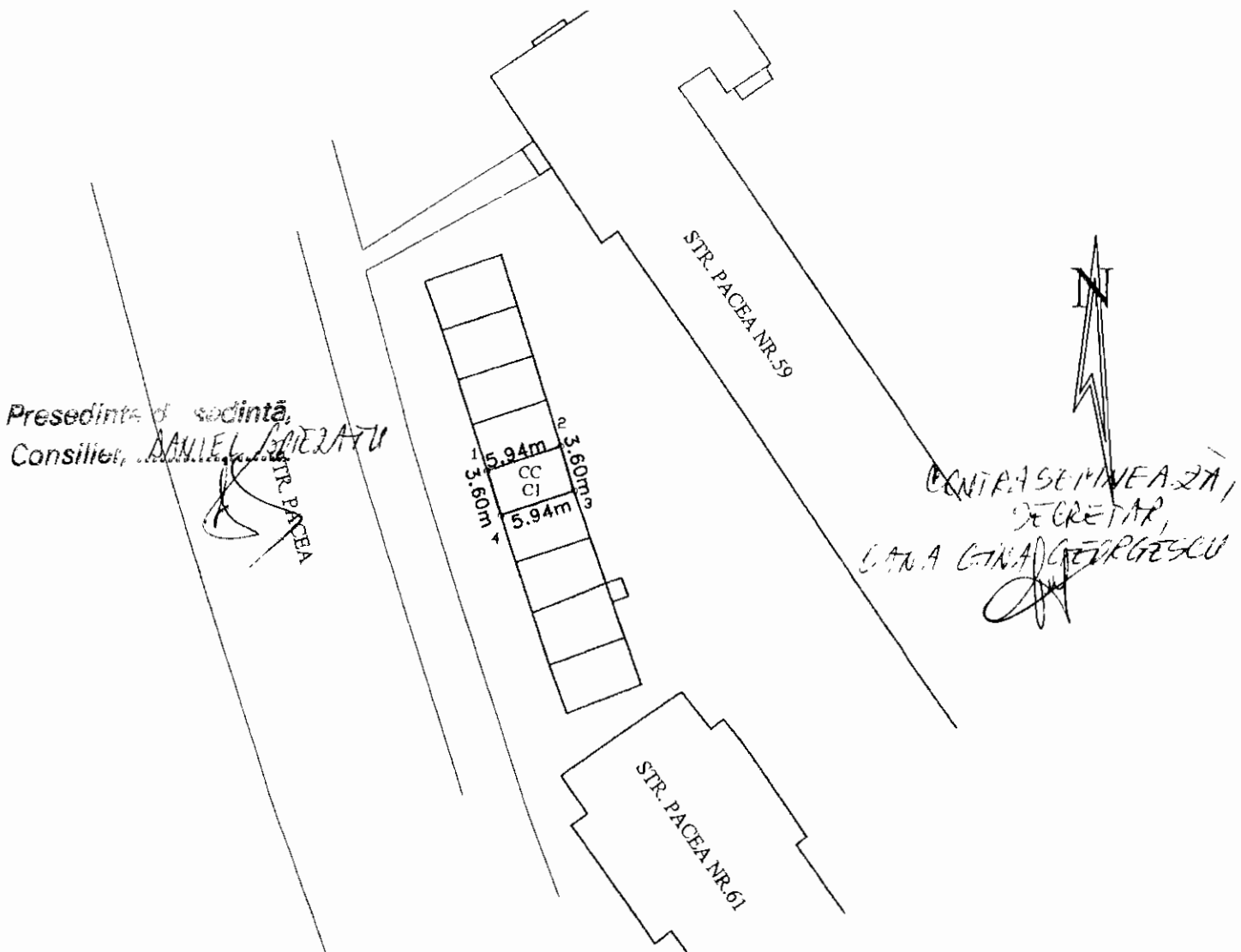
<p>Executant: Cimpoesu Mihai Confirma executarea măsurătorilor la teren, corectitudinea întocmirii documentației cadastrale și corespondența acesteia cu realitatea din teren. Semnatura și stampila Data: 21.01.2018</p>	<p style="text-align: right;">Inspector</p> <p>Confirma introducerea imobilului în baza de date integrată și atribuirea numărului cadastral. Data: Semnatura și parafa</p>
---	---



Plan de amplasament și delimitare a imobilului

Scara 1 : 500

Nr. cadastral	Suprafața măsurată	Intravilan / Extravilan
	21.40mp	Adresa imobilului
		Str. Pacea fără număr, mun. Botoșani
Cartea Funciară nr.	23229/14	UAT
		Botoșani



Nr. parcela	Categoria de folosință	Suprafața (mp)	Valoare de impozitare (lei)	Mențiuni
	CC	21.40	1187	
Total		21.40	1187	
B. Date referitoare la construcții				
Cod constr.	Suprafața construită la sol (mp)	Valoare de impozitare (lei)	Mențiuni	
C1	21.40	5000		
Total	21.40	5000		
INVENTAR DE COORDONATE		ing. Roman Ioan, Data: 18.10.2008 Se confirmă suprafața din măsurători și introducerea imobilului în baza de date		
Sistem de proiecție STEREO - 70				
Pct.	E(m) N(m)			
1	623636.83 694514.92			
2	623642.46 694516.80			
3	623643.57 694513.37			
4	623637.93 694511.49			
Suprafața totală măsurată = 21.40mp				
Suprafața din act = 21.40mp				



21.10.2008
 OFICIUL DE CADASTRU
 ȘI PUBLICITATE MOBILIARĂ
 BOTOȘANI
CLAPON ȘT. TITI
 inspector

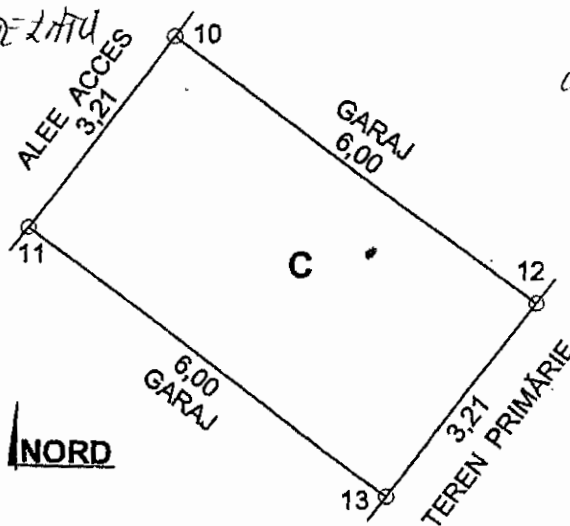
Plan de amplasament și delimitare a imobilului

Scara 1: 100

Nr. cadastral	Suprafața măsurată	Adresa imobilului	
51942	19,25 mp.	Municipiul Botoșani, str. Săvenilor fn. (fostă str. Săvenilor nr.25), județul Botoșani	
Cartea Funciară nr.		UAT	Botoșani

Presedinte de sedință,
Consilier, DANIEL BOZELATU

CERTIFICAREA
SECRETAR,
CINTA GILIU GHEORGHESCU




Date referitoare la teren				
Nr. parcelă	Categoria de folosință	Suprafața (mp)	Valoare de impozitare (lei)	Mențiuni
	Cc	19,25		Împrejmuit
Total		19,25		
B. Date referitoare la construcții				
Cod constr.	Suprafața construită la sol (mp)	Valoare de impozitare (lei)	Mențiuni	
C	19,25		Boxă garaj nr. 11 construită din cărămidă cu acoperiș tip șarpantă	
Total		19,25		
INVENTAR DE COORDONATE				
Sistem de proiecție stereografic 1970				
Pct.	X (m)	Y(m)		
13	695810,50	625485,79		
11	695814,02	625480,93		
10	695816,62	625482,81		
12	695813,10	625487,67		
Suprafața totală măsurată = 19,25 mp Suprafața din act = 19,25 mp.				

Executant,
Clapon Mihai-Sandu

Data : 15.12.2009

Se confirmă suprafața din măsurători și
Introducerea imobilului în baza de date



PLAN DE AMPLASAMENT SI DELIMITARE A IMOBILULUI

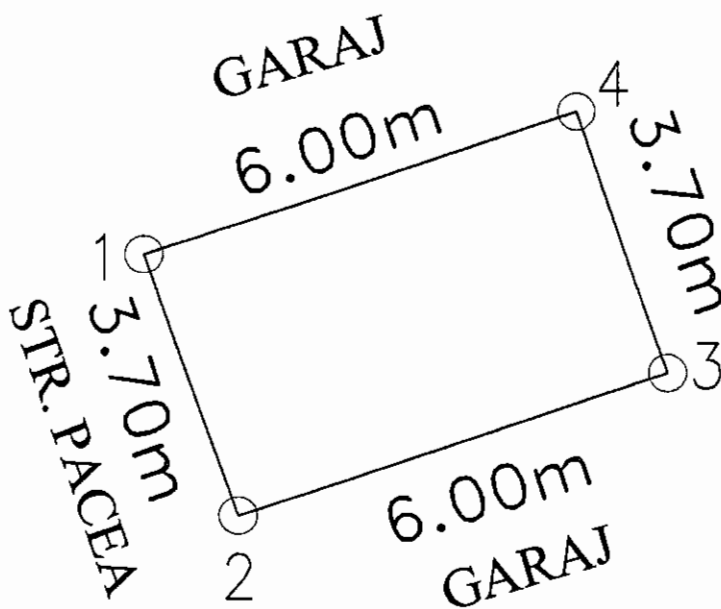
Scara 1:100

Nr. cadastral	Suprafata masurata / act	Adresa imobilului
	22.21 /22.21	Str.pacea, nr. 6-7, mun. Botosani

Cartea Funciara nr.	UAT	BOTOSANI
---------------------	-----	----------

Presedinte de sedinta,
Consilier, ...

SECRETAR,
C. TANU GIAM GELARDESCU



A. Date referitoare la teren

Nr. parcela	Categoria de folosinta	Suprafata [mp]	Valoarea de impozitare [lei]	Mentiuni
	CC	22.21		CURTI CONSTRUCTII
Total		22.21		

B. Date referitoare la constructii

Cod constr.	Suprafata construita la sol [mp]	Valoarea de impozitare [lei]	Mentiuni
Total			

INVENTAR DE COORDONATE
"Sistem de Proiectie Stereografica 1970"

Parcela(1)

Nr. Pct.	Coordonate pct.de contur		Lungimi laturi D(i,i+1)
	X [m]	Y [m]	
1	694516.411	623635.604	5.999
4	694520.315	623641.293	3.704
3	694516.821	623642.521	6.000
2	694514.920	623636.630	3.700

S(1)=22.21mp P=19.403m

Suprafata masurata = 22.21 mp
Suprafata din act = 22.21 mp

Executant:
Ing. Barnea Oana Gabriela

Receptionat:

Data: 24.06.2013

Sa confirme suprafata din masuratori si introducerea imobilului in baza de date

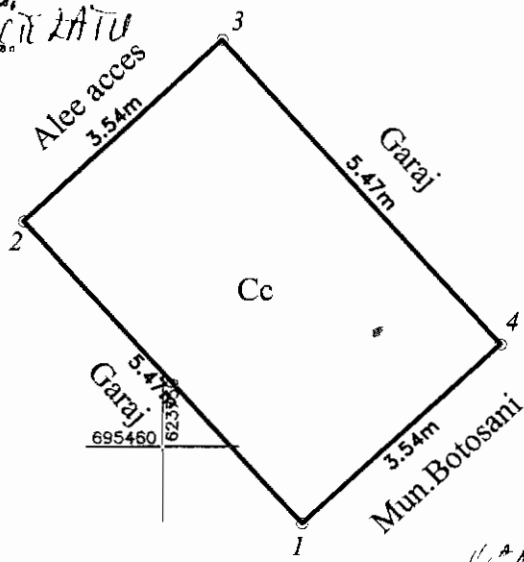
Plan de amplasament și delimitare a imobilului

Scara 1 : 100

		INTRAVILAN
Nr. cadastral	Suprafața măsurată	Adresa imobilului
	19.25 mp	Municipiul Botosani, Str.Prieteniei-boxa garaj nr.1, alveola L, Jud.Botosani

Cartea Funciară nr.		UAT	Botosani
----------------------------	--	------------	-----------------

Președinte de **sedință**,
Consilier, **ADRIAN BOCEZATU**

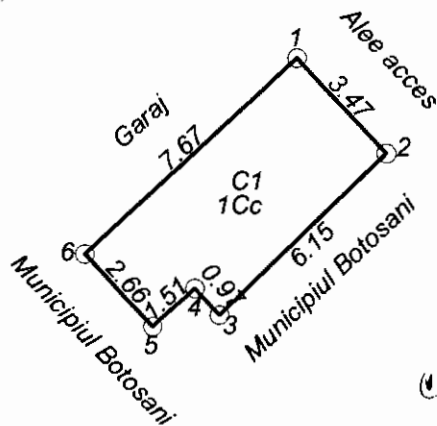


CONTRASEMNEALA
SECRETAR,
CRISTINA GHEORGHESCU

A. Date referitoare la teren				
Nr. parcela	Categoria de folosință	Suprafața (mp)	Valoare de impozitare (lei)	Mențiuni
-	Cc	19.25		Teren neimprejmuit
Total		19.25		
B. Date referitoare la construcții				
Cod	Destinația	Suprafața construită la sol (mp)		Mențiuni
Total				
Suprafața totală măsurată a imobilului = 19.25 mp Suprafața din act = 19.25 mp				
Executant: Ing. Popescu Maria Alexandra			Inspector	
Confirm executarea măsurătorilor la teren, corectitudinea întocmirii documentației cadastrale și corespondența acesteia cu realitatea din teren. Data: 15.01.2018			Confirm introducerea imobilului în baza de date integrată și atribuirea numărului cadastral. Data:	

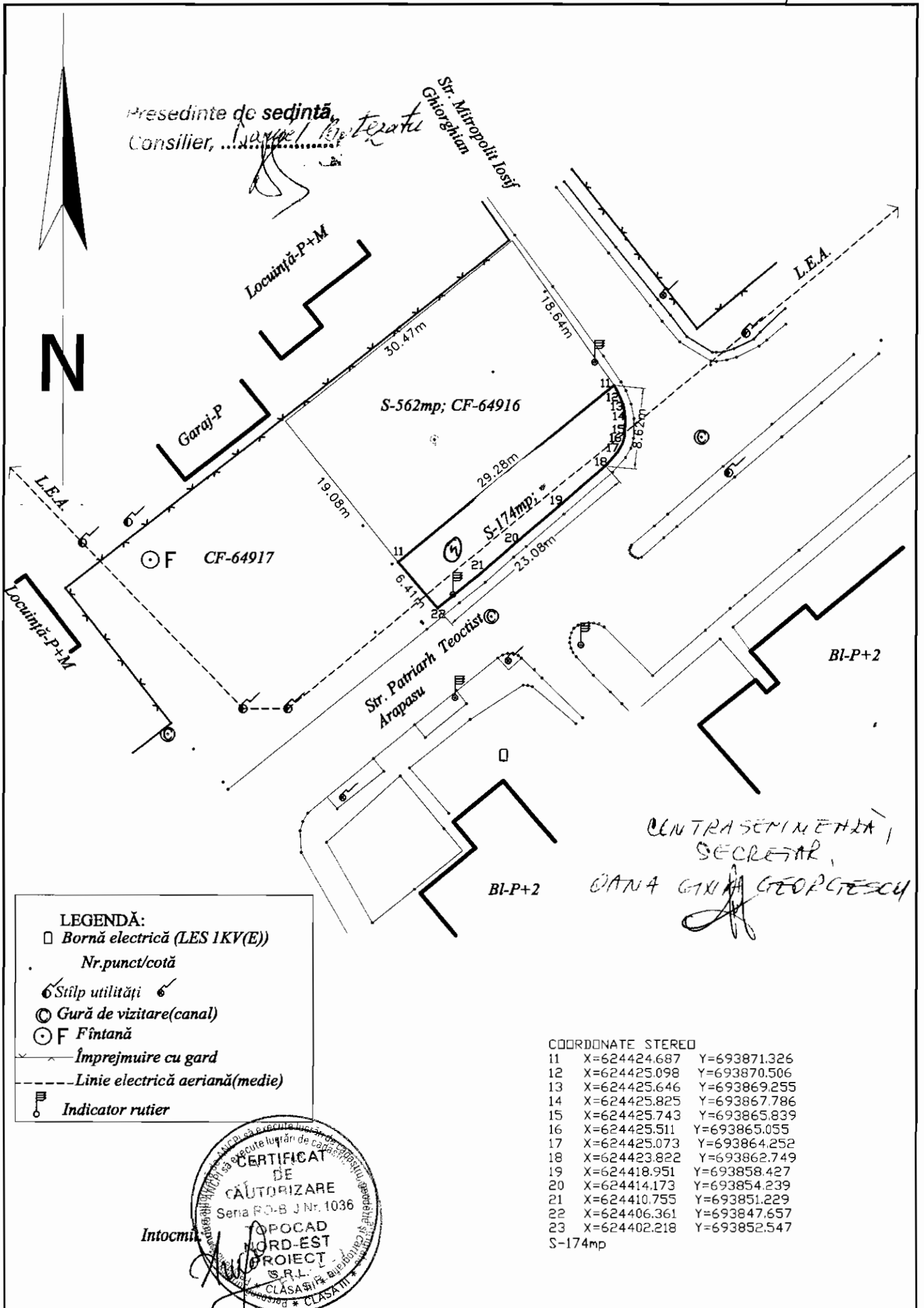
Plan de amplasament si delimitare a imobilului		
Scara 1:200		
Nr cadastral	Suprafata masurata	Adresa imobilului: intravilan
	26.00 mp	mun. Botosani, str. Sucevei nr. 5
Carte Funciara nr.		UAT Botosani

Presedinte de sedinta,
 ing. MALEI GEORGE CATALIN



CONTRASEMNEAZA,
 SECRETAR,
 OANA GINA GEORGESCU

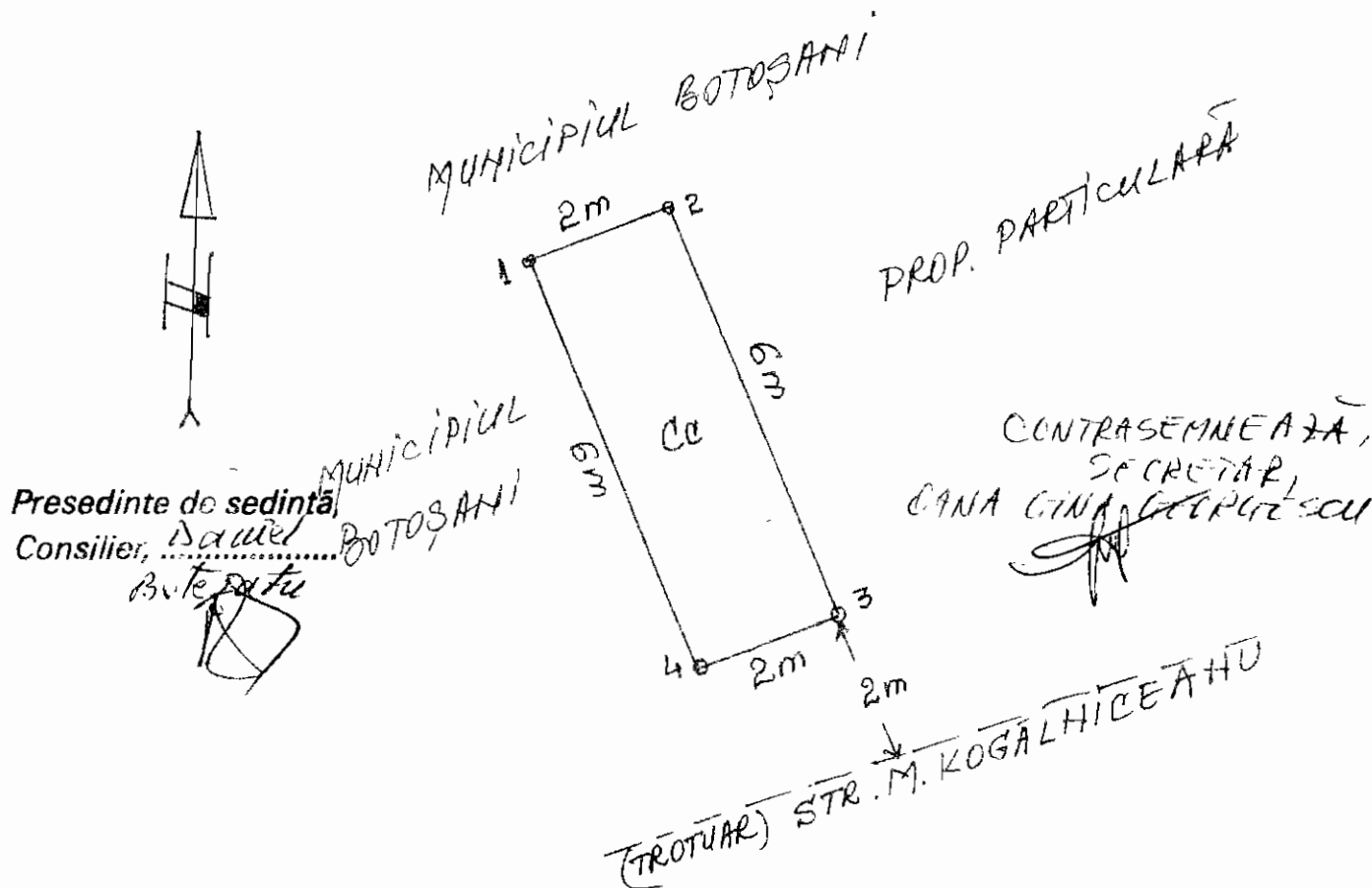
A. Date referitoare la teren				
Nr. parcela	Categoria de folosinta	Suprafata (mp)	Valoare de impozitare (lei)	Mentiuni
	Cc	26.00		
TOTAL		26.00		
B. Date referitoare la constructii				
Cod constr.	Destinatia	Suprafata construita la sol (mp)	Valoare de impozitare (lei)	Mentiuni
C1	CA	26.00		Garaj pozitia nr. 30 construit in anul 1993 din caramida, acoperit cu tabla
TOTAL		26.00		
Suprafata totala masurata a imobilului = 26.00 mp				
Suprafata din act = 26.00 mp				
<p>Executant: ing. Malei George Catalin</p> <p>Confirm executarea masuratorilor la teren, corectitudinea intocmirii documentatiei cadastrale si corespondenta acesteia cu realitatea din teren.</p> <p>Semnatura si stampila</p> <p>Data: 15.12.2017</p>			<p>Inspector</p> <p>Confirm introducerea imobilului in baza de date integrata si atribuirea numarului cadastral</p> <p>Semnatura si parafa</p> <p>Data.....</p> <p>Stampila BCPI</p>	



Plan de amplasament și delimitare a imobilului

Scara 1:1000

Nr. cadastral	Suprafața măsurată	Adresa imobilului
	12	str. M.Kogălniceanu, nr. , mun.Botoșani, județul BOTOȘANI
Cartea funciara nr.		UAT
		Mun.BOTOȘANI



A. Date referitoare la teren				
Nr.	Categoria	Suprafață	Valoare de	Mentiuini
1	CC	12		
Total		12		Teren neîmprejmuit

B. Date referitoare la constructii				
Cod.	Suprafața construită	Valoare de impozitare	Mentiuini	
C1	12		Chioșc metalic	
Total		12		

Inventar de coordonate
Sistem de proiectie Stereo 1970

Pct.	E (m)	N (m)
1	624467.1331	694509.3650
2	624469.0436	694509.9569
3	624470.7774	694504.2128
4	624468.8670	694503.6210

Suprafața totală măsurată **12 mp**
Suprafața din act **12 mp**

Executanti

Data

CERTIFICAT DE AUTORIZARE

Serie RO-ST-F Nr. 0053

BURDUJA LIDIA

CATEGORIA 5

Se confirmă suprafața din măsurători și introducerea imobilului în baza de date

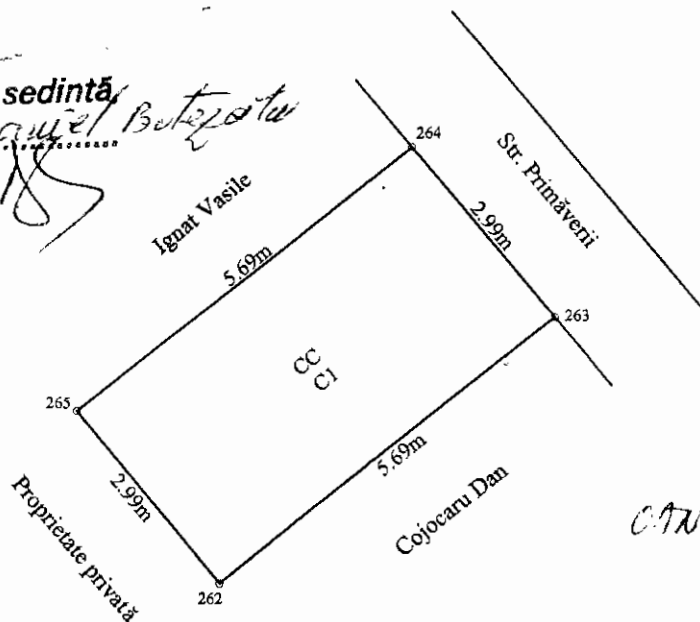
Plan de amplasament și delimitare a imobilului

Scara 1: 100

Nr. cadastral	Suprafața măsurată a imobilului	Adresa imobilului
5107/14/N	17 mp	Municipiul Botoșani, Strada Primăverii nr fn, garaj poiția 14
Nr. Cartea Funciară nr.		Unitatea Administrativ Teritorială (UAT)
15308/N		BOTOȘANI

Presedinte de sedință
Consilier,

Daniel Botezatu



CONTRASEMNELE
SECRETAR
CATA GAVRILA ANDREEA

A. Date referitoare la teren

Nr. parcelă	Categorie de folosință	Suprafața (mp)	Mențiuni
	CC	17	Teren intravilan
TOTAL		17	-

B. Date referitoare la construcții

Cod	Destinația	Suprafața construită la sol (mp)	Mențiuni
CI	CA	17	Garaj nr. 14 construit în anul 1993 cu pereți din plasă de sârmă galvanizată pe ramă de OL. Suprafața construită la sol este de 17 mp
TOTAL		17	-

Suprafața totală măsurată a imobilului = 17 mp
Suprafața din act = 17 mp

Executant :
Ing. Gavrila Andreea
Confirm executarea măsurătorilor la teren, corectitudinea întocmirii documentației cadastrale și corespondența acestora cu realitatea terenului.

Semnătura și ștampila
GAVRILA ANDREEA
Data : 15.02.2016

Inspector

Confirm introducerea imobilului în baza de date integrată și atribuirea numărului cadastral

Semnătura și parafa

Data.....
Ștampila BCPI

RELEVEU GARAJ (PARCARE ACOPERITĂ)

SCARA 1:50

Județul Botoșani

Teritoriul administrativ: BOTOȘANI

Cod SIRUTA :

Adresa imobilului: mun. Botoșani, str. Primăverii,
zona bloc P17, garajul nr.37, jud. Botoșani

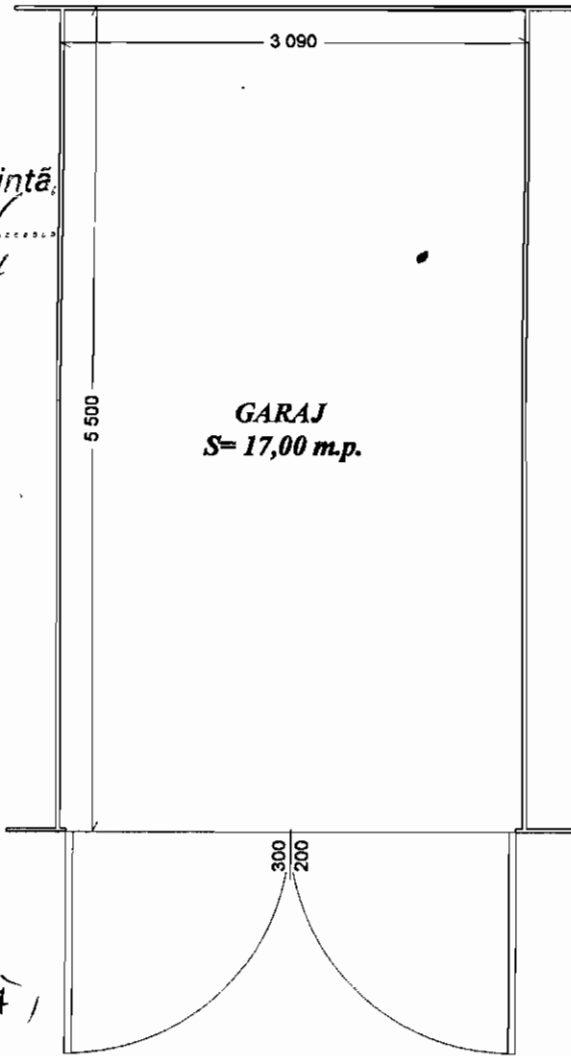
Nr. cadastral provizoriu: 5107

37 (32)

Numele și prenumele proprietarilor:

LUCAN NICOLAI și LIDIA-ANGELA

Adresa proprietarului: mun. Botoșani,
mun. Botoșani, str. Primăverii nr.7, sc.B (fost nr.15,
bl.P15), et.II, ap.9, jud. Botoșani



ANEXA Nr. 49
la HCL nr. 15 / 31.01.2008

Presedinte de sedinta,
Consilier, *Nicolai*
Botezatu

ANCPPI
OFICIUL DE CADASTRU
SI PUBLICITATE IMOBILIARA
MUN. BOTOȘANI
Nr. inreg. data
VERIFICAT ȘI RECEPTICAT
inspector: CIMBAN ADRIANA

CONTRASEMNEAZĂ,
SECRETAR,
CATINA CIHAIU GEORGHESCU

Suprafața – S = 17,00 m.p.

Data: 29.09.2005

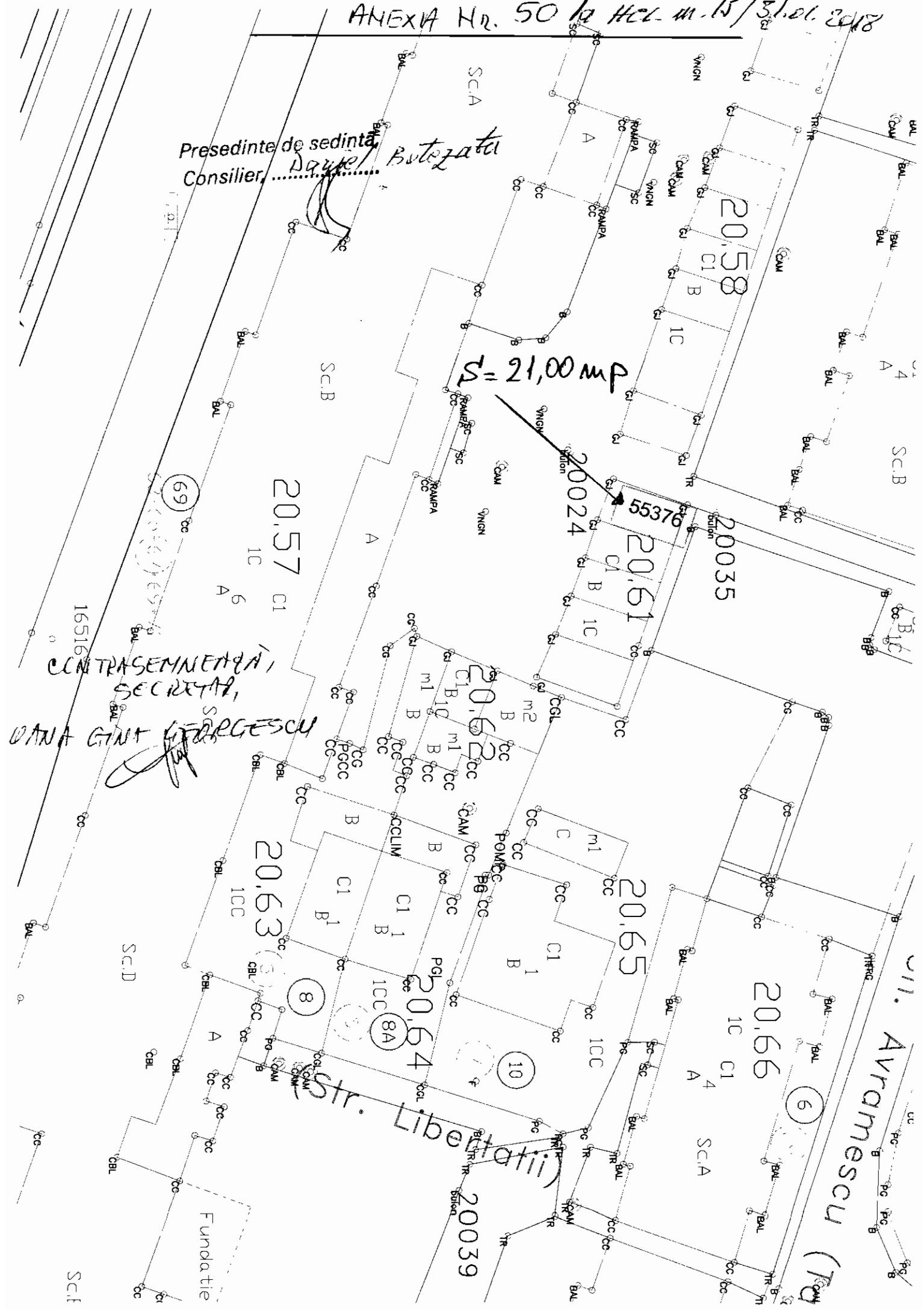


Întocmit,
ing. Marius Ungureanu

Presedinte de sedinta, *Danule!*
Consilier, *Botezatu*

$S_2 = 21,00 mp$

CONTRASEMNEA,
SECRETAR,
DANA GIUȚ GEORGESCU



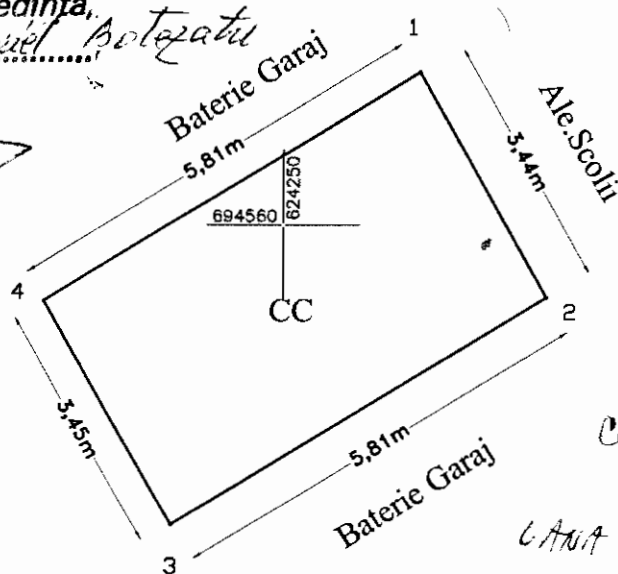
Plan de amplasament și delimitare a imobilului

Scara 1 : 100

Nr. cadastral	Suprafața măsurată	INTRAVILAN
		Adresa imobilului
	20 mp	Mun.Botosani, Alea Scolii Nr.4, Jud.Botosani Pozitia 5

Cartea Funciară nr.		UAT	Botosani
---------------------	--	-----	----------

Presedinte de sedinta,
Consilier, *Samuel Botzatu*


CONTRA SEMNEAZĂ,
SECRETAR,
LIANA GINA GEORGESCU

A. Date referitoare la teren				
Nr. parcela	Categoria de folosință	Suprafața (mp)	Valoare de impozitare (lei)	Mențiuni
	CC	20		
Total		20		

B. Date referitoare la construcții			
Cod	Destinația	Suprafața construită la sol (mp)	Mențiuni
CI	CA	20	Garaj

Suprafața totală măsurată a imobilului = 20 mp
Suprafața din act = 19.75 mp

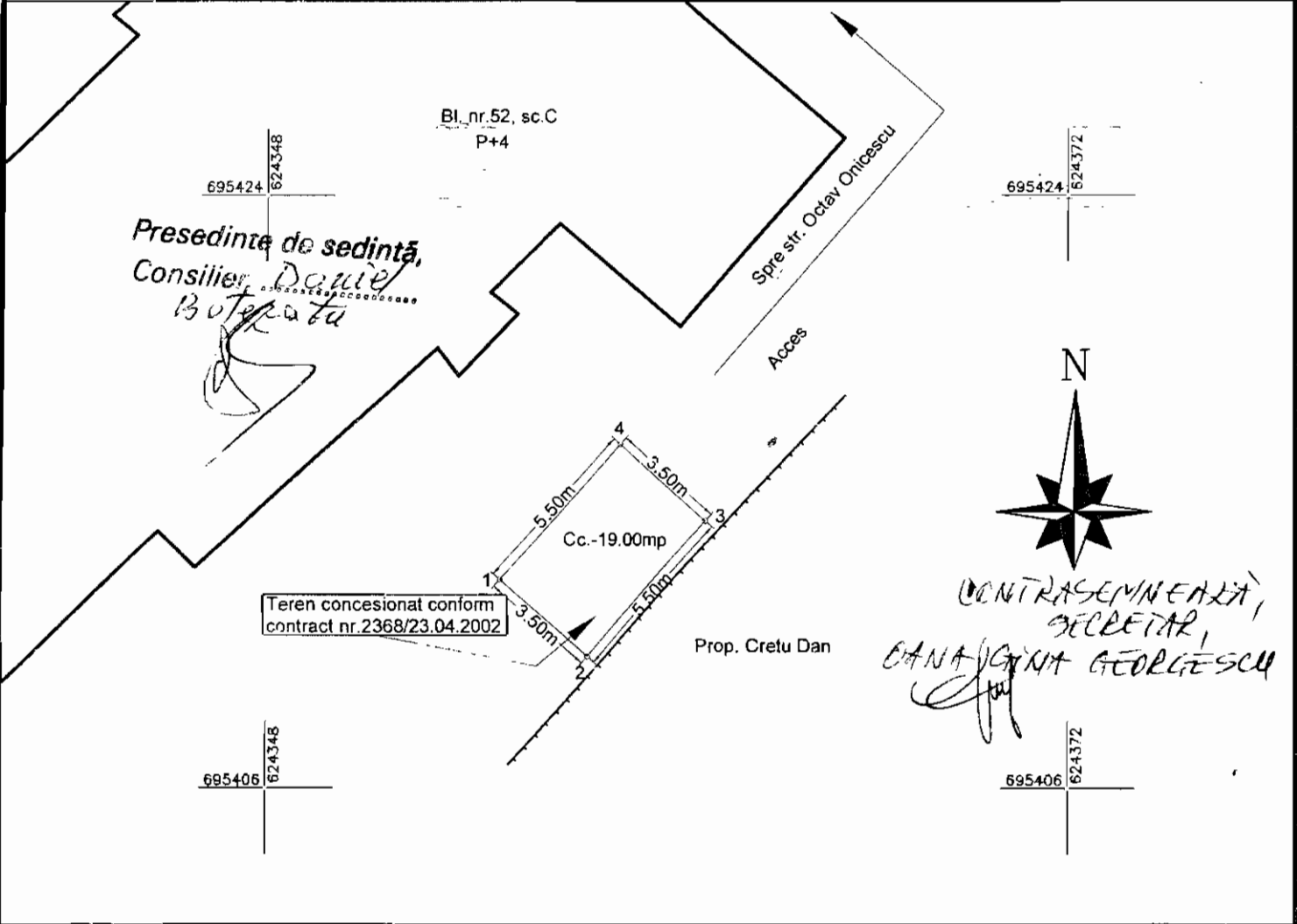
<p>Executant: Ing. Popescu Maria Alexandra</p> <p>Confirm executarea măsurătorilor la teren, corectitudinea întocmirii documentației cadastrale și corespondența acesteia cu realitatea din teren.</p> <p>Data: 23.01.2018</p>	<p>Inspector</p> <p>Confirm introducerea imobilului în baza de date integrată și atribuirea numărului cadastral.</p> <p>Data:</p>
---	--



Plan de amplasament și delimitare a imobilului

Scara 1: 200

Nr. cadastral	Suprafața măsurată a imobilului (mp)	Adresa Imobilului
	19.00	Garaj--Str. Octav Onicescu nr.52 zona bl.ZA, Mun. Botosani, Judetul Botosani
Cartea funciară nr.	Unitatea Administrativ Teritorială (UAT)	
	Botosani	



CONTRASEMNEAZĂ,
SECRETAR,
DANA GEORGEȘCU

A. Date referitoare la teren

Nr. Parcelă	Categoria de folosință	Suprafata (mp)	Mențiuni
-	Cc	19.00	
TOTAL		19.00	

B. Date referitoare la construcții

Cod Constr.	Destinație	Sup. construita la sol [mp]	Observatii
TOTAL			

Suprafata totală măsurată a imobilului = 19.00 mp
Suprafata din Act = 19.00 mp

Executant **Eduard Teișcă**
 Confirm executarea măsurătorilor la teren, corectitudinea întocmirii documentelor cadastrale și corespondența acestora cu realitatea din teren.
 Semnătura și ștampila
 Data

Inspector
 Confirm introducerea imobilului în baza de date integrată și atribuirea numărului cadastral
 Semnătura și parafa
 Data



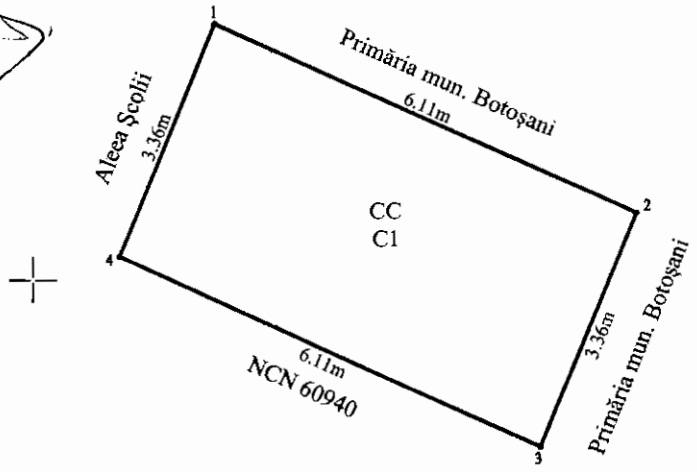
Plan de amplasament și delimitare a imobilului

Scara 1: 100

Nr. cadastral	Suprafața măsurată a imobilului (mp)	Adresa imobilului
	20.50 mp	Mun. Botoșani, aleea Școlii, nr. 4-7 – garaj 25, jud. Botoșani

Nr. Cartea Funciară nr.	Unitatea Administrativ Teritorială (UAT)
	BOTOȘANI

Presedinte de sedință,
Consilier, *Daniel Botezatu*

CONTRASEMNEAZĂ,
SECRETAR,
DATA 24.01.2018
GEORGESCU

A. Date referitoare la teren			
Nr. parcelă	Categorie de folosință	Suprafața (mp)	Mențiuni
	CC	20.50	Teren intravilan
TOTAL		20.50	-
B. Date referitoare la construcții			
Cod	Destinația	Suprafața construită la sol (mp)	Mențiuni
C1	CA	20.50	Garaj construit din bolțari, acoperit cu tablă
TOTAL		20.50	-
Suprafața totală măsurată a imobilului = 20.50 mp Suprafața din act = 20.50 mp			
<p>Executant : Ing. Scurtar Ionuț</p> <p>Confirm executarea măsurătorilor în teren, corectitudinea planșelor și documentației cadastrale și corespondența acestora cu realitatea din teren</p> <p>SCURTAR IONUȚ</p> <p>Semnătura și stampila</p> <p>Data : 24.01.2018</p>		<p>Inspector</p> <p>Confirm introducerea imobilului în baza de date integrată și atribuirea numărului cadastral</p> <p>Semnătura și parafă</p> <p>Data.....</p> <p>Ștampila BCPI</p>	

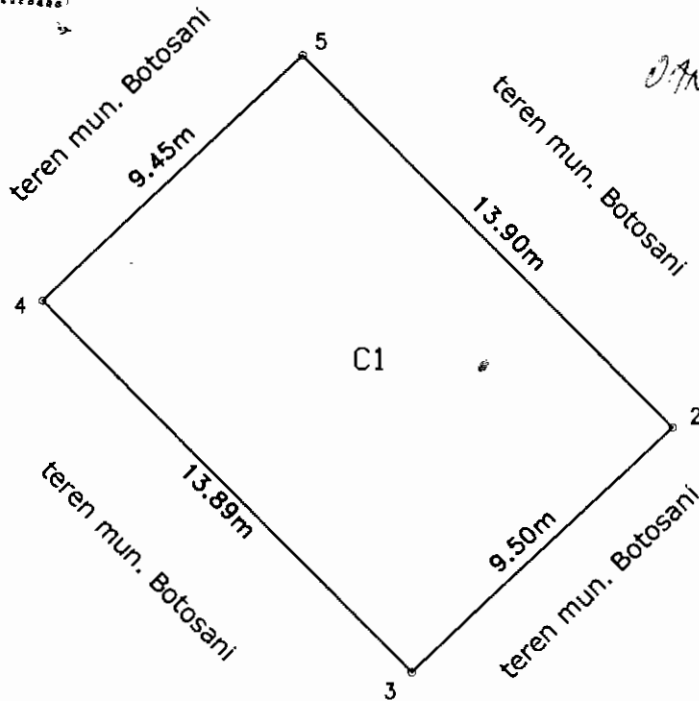
Plan de amplasament și delimitare a imobilului

Scara 1: 200

Nr. cadastral	Suprafața măsurată imobil (mp)	Adresa imobilului :
	132 mp	Pietonalul Transilvaniei nr. 2
Nr. Cartea Funciară		Unitatea Administrativ Teritorială (UAT)
		Botosani

Presedinte de sedinta
 Consilier: DAN EI
 Botosani

SECRETAR
 DANA GIU GEORGESCU



A. Date referitoare la teren			
Nr. parcelă	Categorie de folosință	Suprafața (mp)	Mențiuni
-	Cc	132	Teren construit, supraf. din mas. 132,20mp (teren concesionat)
Total		132	-
B. Date referitoare la construcții			
Cod	Destinația	Suprafața construită la sol (mp)	Mențiuni
C1	CIE	132	Extindere spatiu comercial U61-U62- parter, suprafata construita la sol de 132mp, construit si acoperit cu panouri tip sandwich, compus din sala preparare si depozit faina, anul construirii 2006.
Total		132	-
Suprafața totală măsurată a imobilului = 132 mp			
Suprafața din act = 132 mp			
Executant: Hristic Dumitru Confirm executarea măsurărilor la teren, corectitudinea întocmirii documentației cadastrale și corespundența acesteia cu realitatea din teren.		Inspector Confirm introducerea imobilului în baza de date integrată și atribuirea numărului cadastral Semnătura și parafa Data.....	
Semnătura și ștampila Data: 24.11.2017		Ștampila BCPI	

Plan de amplasament si delimitare a imobilului

Scara 1:200

Nr. cadastral	Suprafata masurata a imobilului (mp)	Adresa imobilului
	52	Intravilan Mun. Botosani, Al. Scolii nr. 4 si 9
Nr. Carte Funciara		Unitatea Administrativ Teritoriala (UAT)
		BOTOSANI

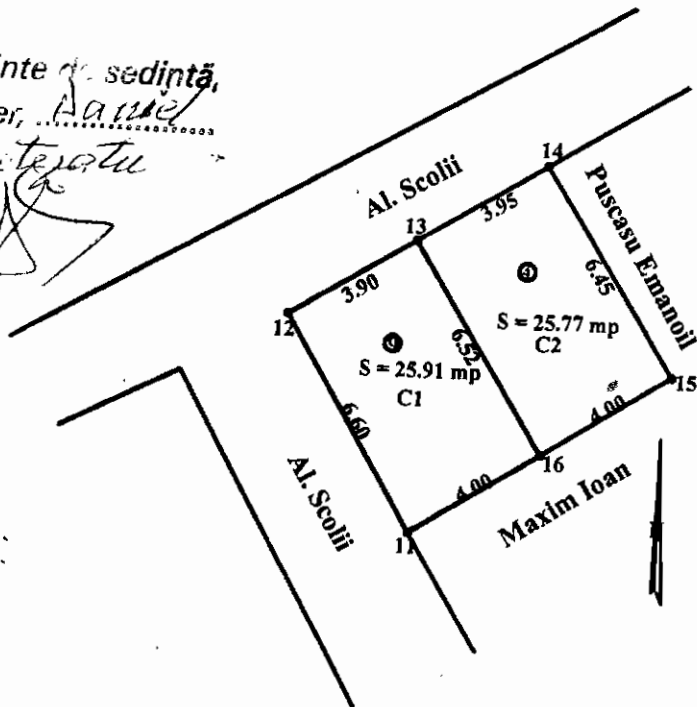
Presedinte de sedinta,
Consilier, *Ana*

Botosani

CONTRASEMNEAZA,

SECRETAR,

DANA LINA GEORGESCU



A. Date referitoare la teren

Nr. act	Categorie de folosinta	Suprafata (mp)	Mentuni
	Cc	52	Teren intravilan construit
Total		52	

B. Date referitoare la constructii

Nr. act	Destinatia	Suprafata construita la sol (mp)	Mentuni
C1	Garaj	26	Garaj - 1 camera, coperit cu tabla
C2	Garaj	26	Garaj - 1 camera, coperit cu tabla
Total		52	

Suprafata totala masurata a imobilului = 52 mp

Suprafata din act = 48 mp

Executant: Ing. Tarus Cornel Valentin

Inspector

Confirm executarea masuratorilor la teren, corectitudinea intocmirii documentatiei cadastrale si corespondenta acestora cu realitatea din teren

Confirm introducerea imobilului in baza de date integrata si atribuirea numarului cadastral

Semnatura si stampila

Semnatura si parafa

Data.....

Data.....

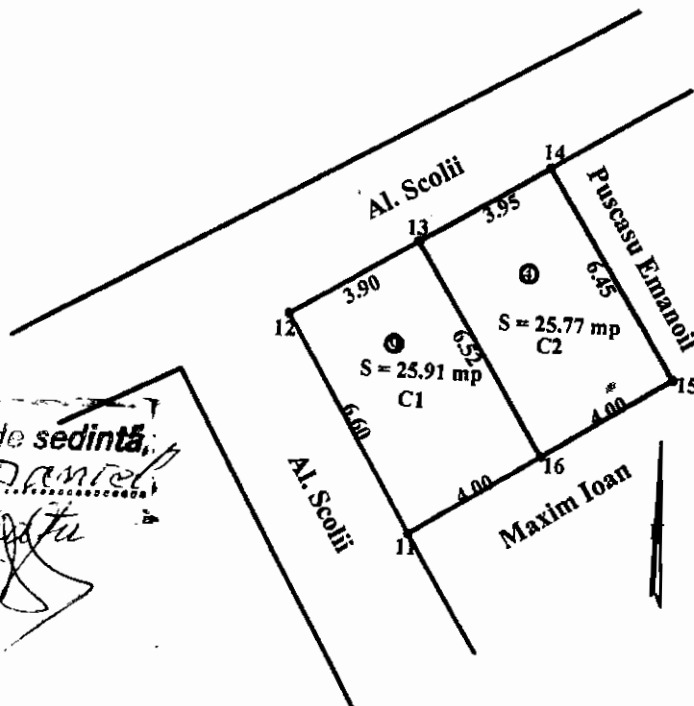


ANEXA Nr. 56 la HCL nr. 15 / 31.01.2018

Plan de amplasament si delimitare a imobilului

Scara 1:200

Nr. cadastral	Suprafata masurata a imobilului (mp)	Adresa imobilului
	52	Intravilan Mun. Botosani, Al. Scolii nr. 4 si 9
Nr. Carte Funciara		Unitatea Administrativ Teritoriala (UAT)
		BOTOSANI



Presedinte de sedinta,
Consilier, *Arantel*
Botezatu

CONTRASEMNEAZA,
SECRETAR
LINA LINA VERULESCU

A. Date referitoare la teren

Nr. parcela	Categorie de folosinta	Suprafata (mp)	Mentiuni
	Cc	52	Teren intravilan construit
Total		52	

B. Date referitoare la constructii

Nr.	Destinatia	Suprafata construita la sol (mp)	Mentiuni
C1	Garaj	26	Garaj - 1 camera, coperit cu tabla
C2	Garaj	26	Garaj - 1 camera, coperit cu tabla
Total		52	

Suprafata totala masurata a imobilului = 52 mp
Suprafata din act = 48 mp

<p>Executant: Ing. Tarus Cornel Valentin</p> <p>Confirm executarea masuratorilor la teren, corectitudinea intocmirii documentatiei cadastrale si corespondenta acesteia cu realitatea din teren</p> <p>Semnatura si stamila</p> <p>Data.....</p>	<p>Inspector</p> <p>Confirm introducerea imobilului in baza de date integrata si atribuirea numarului cadastral</p> <p>Semnatura si parafa</p> <p>Data.....</p>
--	---

