

ROMÂNIA
JUDEȚUL BOTOȘANI
MUNICIPIUL BOTOȘANI
CONSILIUL LOCAL

HOTĂRÂRE
privind completarea inventarului bunurilor aparținând domeniului privat
al municipiului Botoșani

CONSILIUL LOCAL AL MUNICIPIULUI BOTOȘANI

analizând propunerea domnului Primar Cătălin Mugurel Flutur privind completarea inventarului bunurilor aparținând domeniului privat al municipiului Botoșani,

văzând raportul de specialitate al Biroului Cadastru, precum și raportul de avizare al comisiei de specialitate a Consiliului Local,

în baza art. 36 alin. (2) lit. c) și alin.(5) lit. b) și a art.122 din Legea nr.215/2001 republicată, cu modificările și completările ulterioare,

în temeiul art. 45 alin. (3) din Legea administrației publice locale nr.215/2001, republicată în Monitorul Oficial al României, Partea I, nr.123 din 20 februarie 2007, cu modificările și completările ulterioare,

HOTĂRĂȘTE:

Art. 1 (1) Se aprobă completarea inventarului bunurilor aparținând domeniului privat al municipiului Botoșani cu următorul obiectiv :

Nr. Crt.	Adresa obiectiv	Tip obiectiv, caracteristici
1	Str. Armeană nr. 68	Teren A - 135 mp
2	Str. Aleea Dochia nr. 25	Teren A - 438 mp
3	Str. Vulturului nr. 12	Teren A - 105 mp
4	Str. Veteranilor nr. 12	Teren A - 100 mp
5	Str. Dr. Tătarilor nr. 124	Teren A - 120 mp
6	Str. Împărat Traian nr. 44	Teren A - 116 mp
7	Str. Bucium nr. 3	Teren A - 223 mp
8	Str. G. Enescu nr. 15	Teren A - 63 mp
9	C-lea Națională nr. 126	Teren A - 152 mp
10	Str. Macului nr. 1	Teren A - 763 mp
11	Str. Porumbelului nr. 4	Teren A - 138 mp
Nr. Crt.	Adresa obiectiv	Tip obiectiv, caracteristici

12	Str. Săvenilor nr. 43	Teren A – 431 mp
13	Str. Săvenilor nr. 100	Teren A – 320 mp
14	Str. Hătman Arbore nr. 62	Teren A – 264 mp
15	Str. O. Onicescu nr. 62B	Teren A – 38 mp
16	Str. Maxim Gorki nr. 13	Teren A – 184 mp
17	Str. Grăniceri fn	Teren A – 1049 mp
18	Str. M. Kogălniceanu nr. 113	Teren A – 208 mp
19	Str. I. C. Brătianu nr. 32A	Teren A – 145 mp
20	Str. A. S. Pușkin nr. 9	Teren A – 85 mp
21	Str. Zimbrului nr. 2	Teren A – 231 mp
22	Ale. Ioan Elefterescu nr. 5	Teren A – 76 mp
23	Str. Ghiocci nr. 1	Teren A – 144 mp
24	Str. Dr. Tătarilor nr. 87	Teren A – 90 mp
25	Str. I. L. Caragiale nr. 40bis	Teren A – 300 mp
26	Str. Simion Bărnuțiu nr. 3	Teren A – 264 mp
27	Calea Națională nr. 63 – baterie garaje, garaj	Teren CC – 22,00 mp
28	Aleea Teodor Callimachi nr. 6 - baterie garaje, garaj poz. 3	Teren CC – 20,00 mp
29	Str. Primăverii nr. 9 – baterie garaje, garaj poz. 29	Teren CC – 17,00 mp
30	Str. Cuza Vodă nr. 2 – baterie garaje, garaj poz. 8	Teren CC – 20,50 mp
31	Calea Națională nr. 51 – baterie garaje, garaj poz. 10	Teren CC – 26,00 mp
32	Str. Teatrului nr. 2 – baterie garaje, garaj poz. 29	Teren CC – 18,40 mp
33	Aleea Scurtă nr. 3 – baterie garaje, garaj poz. 10	Teren CC – 16,50 mp
34	Str. Primăverii nr. 9 – baterie garaje, garaj poz. 4	Teren CC – 17,00 mp
35	Str. Primăverii nr. 9 – baterie garaje, garaj poz. 3	Teren CC – 17,00 mp
36	Str. Primăverii nr. 9 – baterie garaje, garaj poz. 6	Teren CC – 17,00 mp
37	Str. Împărat Traian nr. 17	Teren CC – 30,00 mp
38	Aleea Prieteniei nr. 3 – baterie garaje, garaj poz. 4	Teren CC – 23,48 mp
39	Str. 1 Decembrie nr. 75	Teren CC – 178,00 mp
40	B-dul George Enescu nr. 5	Teren CC – 16,00 mp
41	Aleea Scipione Bădescu nr. 1(fostă Str. Viilor nr. 5) – baterie garaje, garaj	Teren CC – 20,40 mp
42	Aleea Scipione Bădescu nr. 1(fostă Str. Viilor nr. 5) – baterie garaje, garaj	Teren CC – 17,20 mp
43	Str. Primăverii nr. 23 (fostă Str. Viilor nr. 65bis) – baterie garaje, garaj poz. 1	Teren CC – 21,40 mp
44	Calea Națională nr. 67 (fost nr. 57) – baterie garaje, garaj poz. 3	Teren CC – 20,00 mp
45	Str. Teatrului nr. 2 – baterie garaje, garaj poz. 26	Teren CC – 21,08 mp
46	Str. Primăverii nr. 23 (fostă Str. Viilor nr. 65) – baterie garaje, garaj poz. 12	Teren CC – 21,40 mp
47	Calea Națională nr. 55 – baterie garaje, garaj poz. 44	Teren CC – 23,40 mp
48	Str. Primăverii nr. 21 – baterie garaje, garaj poz. 32	Teren CC – 20,00 mp
49	Str. Sucevei nr. 1 – baterie garaje, garaj poz. 7	Teren CC – 20,00 mp
Nr. Crt.	Adresa obiectiv	Tip obiectiv, caracteristici

50	Calea Națională nr. 55 - garaj	Teren CC – 57,00 mp
51	Calea Națională nr. 55 - garaj	Teren CC – 37,00 mp
52	Str. Primăverii nr. 21 – baterie garaje, garaj poz. 22	Teren CC – 20,00 mp
53	Aleea Școlii nr. 5 (fost nr. 3) – baterie garaje, garaj poz. 8	Teren CC – 21,00 mp
54	Calea Națională nr. 67 – baterie garaje, garaj poz. 13	Teren CC – 20,00 mp
55	Str. Cuza Vodă nr. 2 – baterie garaje, garaj poz. 30	Teren CC – 21,00 mp
56	Aleea Scurtă nr. 3 (fostă str. Primăverii – zona 7) – baterie garaje, garaj poz. 4	Teren CC – 17,00 mp
57	Calea Națională nr. 67 (fost nr. 57) – baterie garaje, garaj poz. 17	Teren CC – 20,40 mp
58	Str. Primăverii nr. 9 – baterie garaje, garaj poz. 8	Teren CC – 17,00 mp
59	Str. Primăverii nr. 21 – baterie garaje, garaj poz. 27	Teren CC – 21,00 mp
60	Str. Primăverii nr. 31 (fostă Aleea Școlii nr. 1) – baterie garaje, garaj poz. 17	Teren CC – 20,00 mp
61	Calea Națională nr. 55 (fost nr. 43) – baterie garaje, garaj	Teren CC – 27,00 mp
62	Str. Grivița nr. 2 – baterie garaje, garaj	Teren CC – 21,00 mp
63	Aleea Prieteniei nr. 3 – baterie garaje, garaj poz. 8	Teren CC – 25,00 mp
64	Calea Națională nr. 67 (fost nr. 57) – baterie garaje, garaj poz. 20	Teren CC – 20,40 mp
65	Aleea Curcubeului nr. 9 – baterie garaje, garaj poz. 4	Teren CC – 22,00 mp
66	Str. Primăverii nr. 21 – baterie garaje, garaj poz. 28	Teren CC – 20,00 mp
67	Str. Primăverii nr. 35 – baterie garaje, garaj poz. 2	Teren CC – 24,00 mp
68	Aleea Curcubeului nr. 9 – baterie garaje, garaj poz. 3	Teren CC – 22,00 mp
69	Str. Primăverii nr. 21 – baterie garaje, garaj poz. 31	Teren CC – 20,00 mp
70	Str. Primăverii nr. 15 – baterie garaje, garaj poz. A1	Teren CC – 21,00 mp
71	Aleea Prieteniei nr. 3 – baterie garaje, garaj poz. 14	Teren CC – 24,80 mp
72	Str. Primăverii nr. 9 – baterie garaje, garaj poz. 7	Teren CC – 17,00 mp
73	Str. Săvenilor nr. 29 – baterie garaje, garaj	Teren CC – 20,39 mp
74	Str. Alexandru Cel Bun nr. fn	Teren CC – 60,00 mp
75	Str. Primăverii nr. 9 – baterie garaje, garaj poz. 2	Teren CC – 17,00 mp
76	Calea Națională nr. 67 (fost nr. 57) – baterie garaje, garaj	Teren CC – 19,75 mp
77	Str. Primăverii nr. 7 (bl. P15) – baterie garaje, garaj	Teren CC – 17,00 mp
78	Str. Cuza Vodă nr. 2 – baterie garaje, garaj poz. 13	Teren CC – 22,00 mp
79	Aleea Scurtă nr. 3 – baterie garaje, garaj poz. 2	Teren CC – 16,50 mp
80	Str. Poștei nr. fn	Teren CC – 407,00 mp
81	Str. Primăverii nr. 32 (modul comercial)	Teren CC – 16,00 mp
82	Str. Adrian Adamiu nr. fn	Teren CC – 990,00 mp
83	Str. Adrian Adamiu nr. 12B	Teren CC – 250,00 mp
84	Aleea Nucului nr. 12A	Teren CC – 990,00 mp
85	Aleea Elie Radu nr. 4A	Teren CC – 990,00 mp
86	Aleea Nucului nr. 5A	Teren CC – 400,00 mp
87	Aleea Nucului nr. 7A	Teren CC – 650,00 mp

(2) Bunurile prevăzute la alin. (1) se identifică prin planșele anexe nr. 1 - 87 la prezenta hotărâre.

Art. 2 Se modifică art. 1 alin.(1) poz. 3 din H.C.L. nr. 79/29.03.2012 în sensul diminuării suprafeței inventariate în domeniul privat al municipiului Botoșani de la 104,90 mp la 87,48 mp, conform schiței din anexa nr. 88 la prezenta hotărâre, diferența de 17,42 mp reprezentând cotă indiviză aferent spațiului proprietate.

Art. 3 Primarul municipiului Botoșani, prin serviciile aparatului de specialitate va duce la îndeplinire prevederile prezentei hotărâri.

**PREȘEDINTE DE ȘEDINȚĂ,
Consilier, Daniel Botezatu**

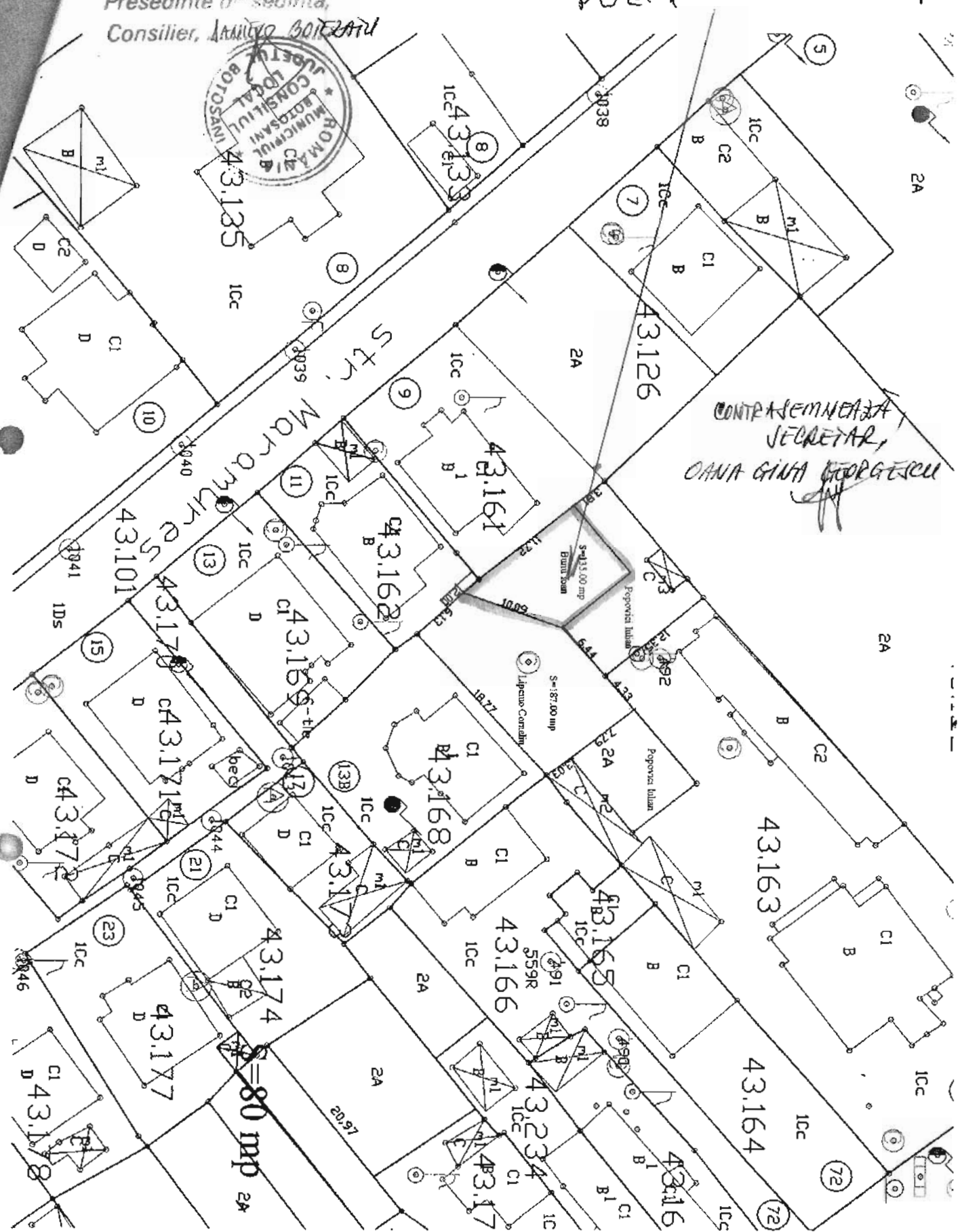


**CONTRASEMNEAZĂ,
Secretar, Oana Gina Georgescu**

Botoșani, 28 februarie 2018
Nr. 46

ANEXA LA HCL NR. 46/28.02.2016
POZ. 1 S= 135 mp

Presedinte de sedinta,
Consilier, *AMALYO BOITZANU*



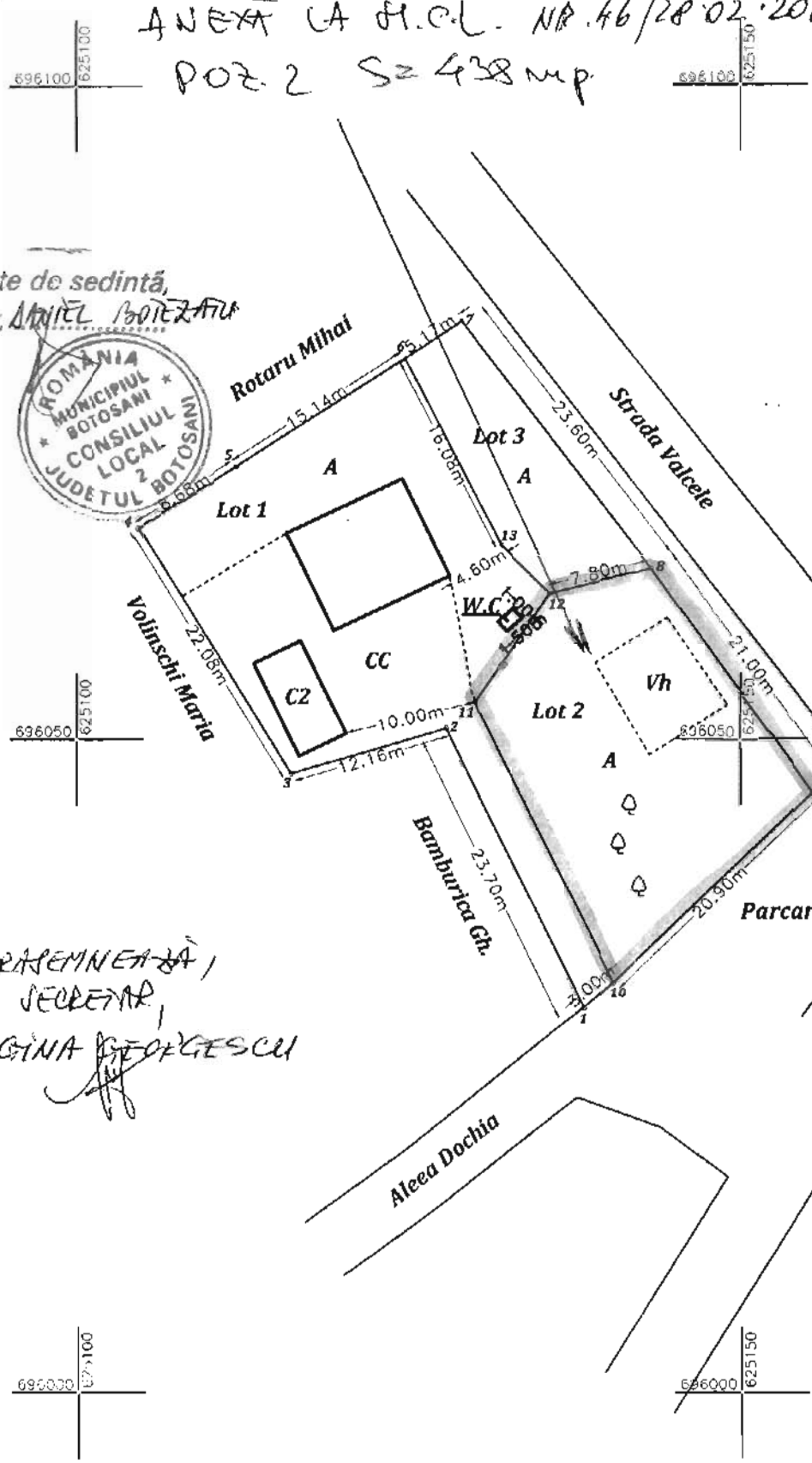
CONTRASEMNEAZA
SECRETAR,
ORNA GINA GEORGESEU

ANEXĂ LA M.C.L. NR.46/28.02.2018
 POZ 2 Sz 438 mp

Presedinte de sedintă,
 Consilier, *Mihail Botetzatu*



CONTRASEMNEAZĂ,
 SECRETAR,
DANA GINA GEORGESCU



LEGENDA:

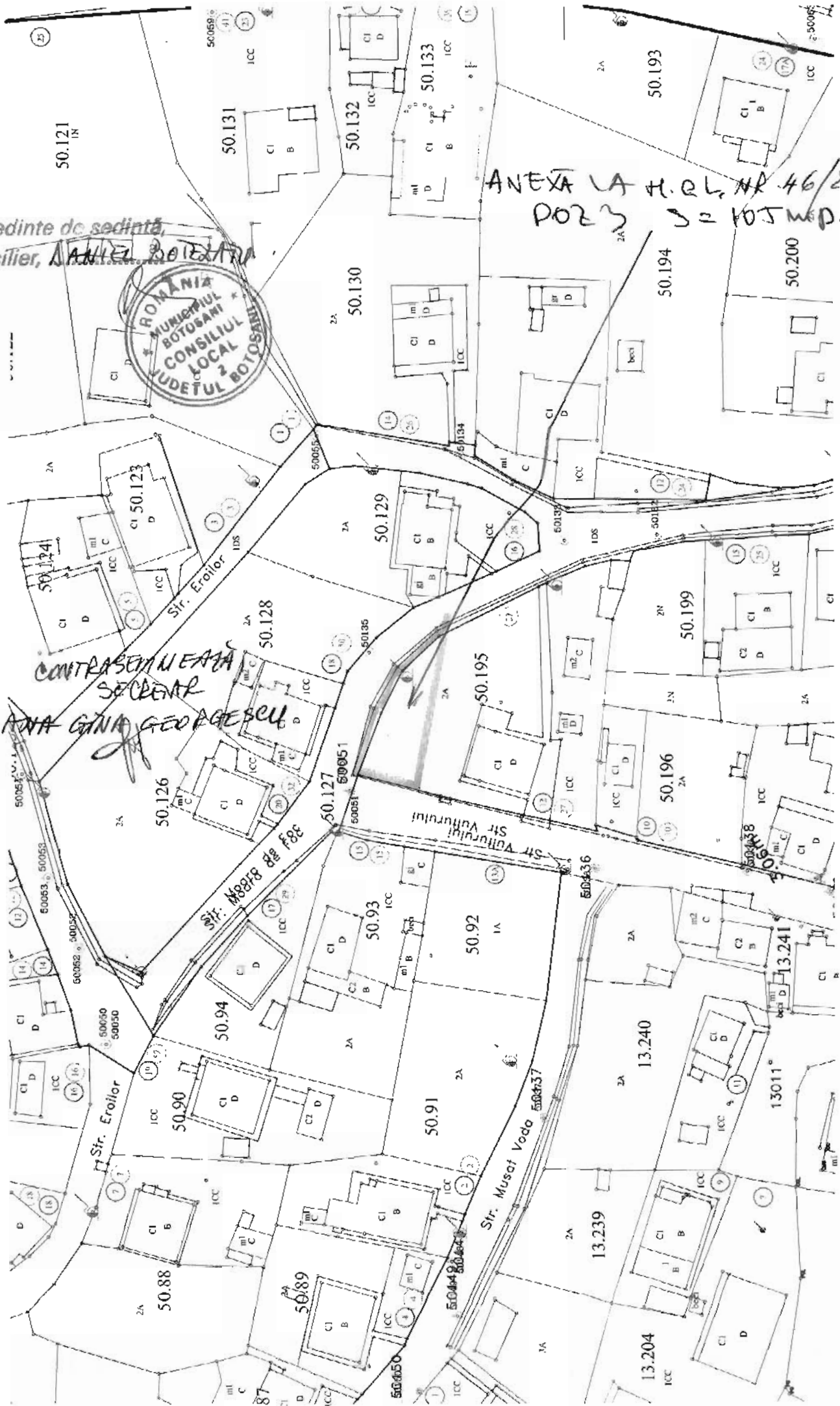
- LOT 1 - Teren proprietate Mazureac Mihai/Mazureac Elena conform Ordinului nr.209 emis la data de 07.07.2001 de Prefectura Jud.Botosani cu suprafata masurata de 618 mp
- LOT 2 - Teren proprietate Municipiul Botosani cu suprafata masurata de 438 mp
- LOT 3 - Teren proprietate Munteanu Vasile cu suprafata masurata de 152 mp

Presedinte de sedinta,
Consilier, *ANITA BOLEA*

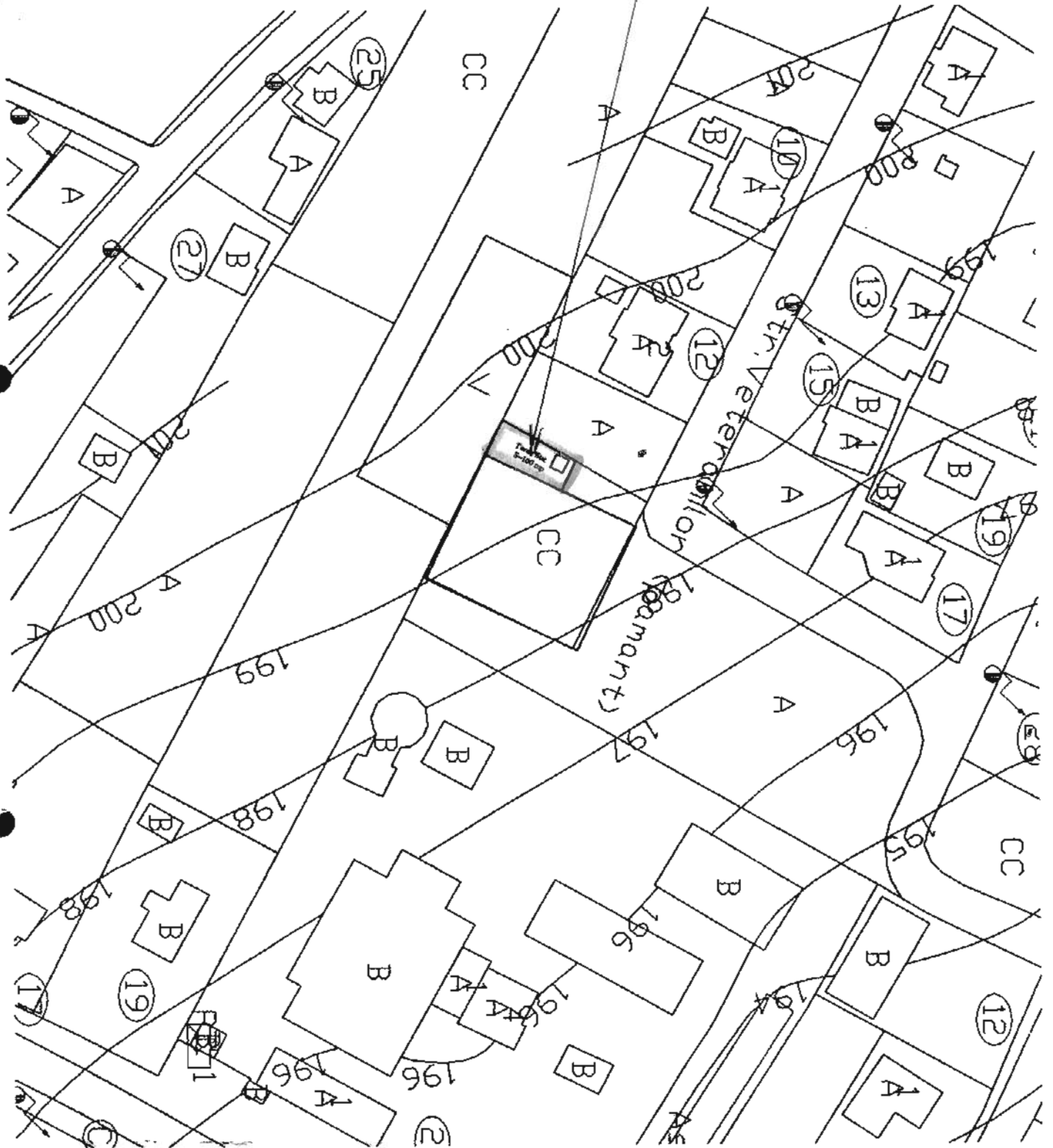


ANEXA LA H.R.L. NR 46/28.02.2016
POZ 3 S = 105 mp.

CONTRASEMNEA
SECRETAR
ORNA GINA GEORGESCU



ANEXA LA HCL NR. 46 / 28.02.2018
POZ. 4 S = 100 mp.



Presedinte de sedinta,
Consilier, **ANIEL POPESCU**

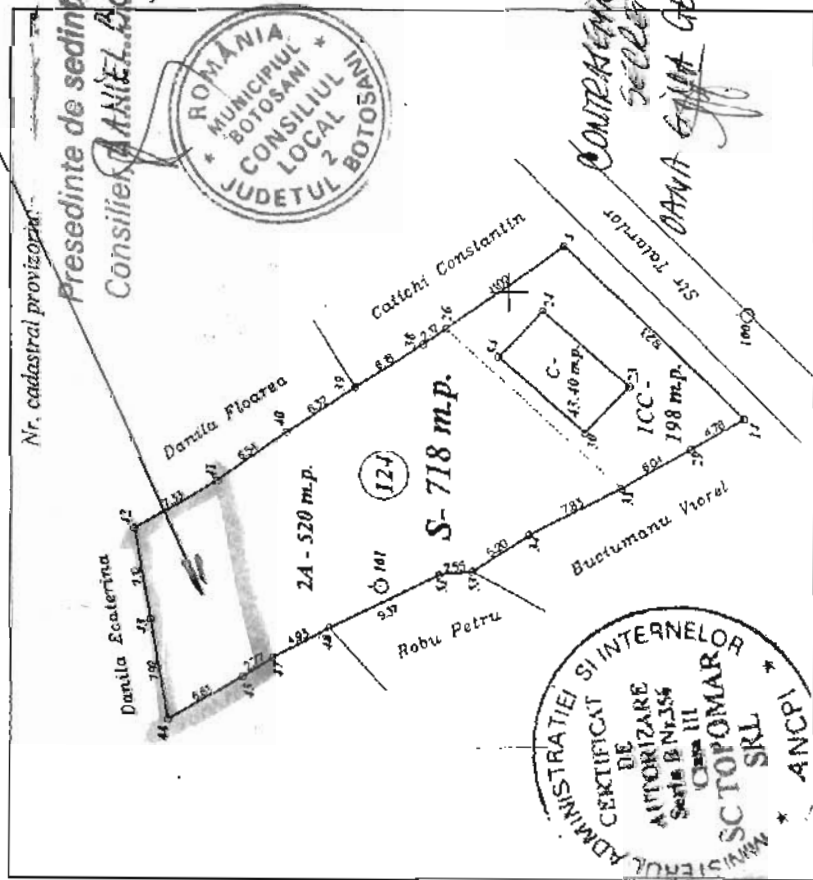


CONTRASEMNEAZA
SECRETAR,
DANA GIUA GEORGESCU

Secțiune plan notarial
 Teritorial administrativ: BOTOȘANI
 Nr. cadastral al bunului imobil: 598U
 Nr. carte funciara

ANEXA LA H.C.L. NR. 46 / 08.02.2018
 POZ. 120 mp

SCHIȚA BUNULUI IMOBIL



A. DATE REFERITOARE LA TEREN

Nr. parcelă	Categoria de folosință	Cod grupă destinație	Suprafața din măsurători	Clasa de calitate	Zona în cadrul localității	Mențiuni
2	3	4	5	6	7	
1	ICC	TDI	198			
	2A	TDI	520			
TOTAL						718

B. DATE REFERITOARE LA CONSTRUCȚII

Nr. corp clădire/ constr.	Denumire	Suprafața construită la sol (n.p.)	Cod grupă destinație	Mențiuni
1	2	3	4	5
1	LOCUINȚĂ - Construită din poartă, acoperită cu tablă zincată, cu: 2 camere, bucatărie și antriu	43,40	CL	
TOTAL		43,40		

C. DATE REFERITOARE LA PROPRIETAR

Nr. crt.	Nume / Denumire proprietar	Domiciliu / Sediu proprietar	Cod numere Personal / Cod REGISTRAT	Tipul actului de proprietate, nr. și data înregistrării / eliberării	Cod grupă proprietate	Suprafața din act (ha sau m.p.)		Modul de deținere construcție și teren		Mențiuni
						Teren	Construcție	Exclu-siv	Indivi-zuale	
1	AGACHE FLORINEL	mun. Botoșani, str. Drumul Tătarilor nr. 124	AGACHE FLORINEL Seria BT/124/05 Categorie BC	CONTRACT DE VÂNZARE- CUMPARARE autentificat sub nr. 774 din 21.02.2001	6	7	8	9	10	
2	AGACHE CORNELIA		MARIUS-CORNELIU ANCP Categorie BC		PF	598	598		598	+120,00 mp. cu rezulțul în urma măsurătorilor față de acte

Întocmit:

Data: 06.09.2006

VERIFICAT SIRE VERIFICAT
 Inspector: CORNELIU ȘTEFAN VIȘI

ANEXA LA H.C. L. NR. 46/28.02.2011
 DOZ. G. SAILIBU P.



Presedinte de sedinta,
 Consilier DANIELA BOZEATU



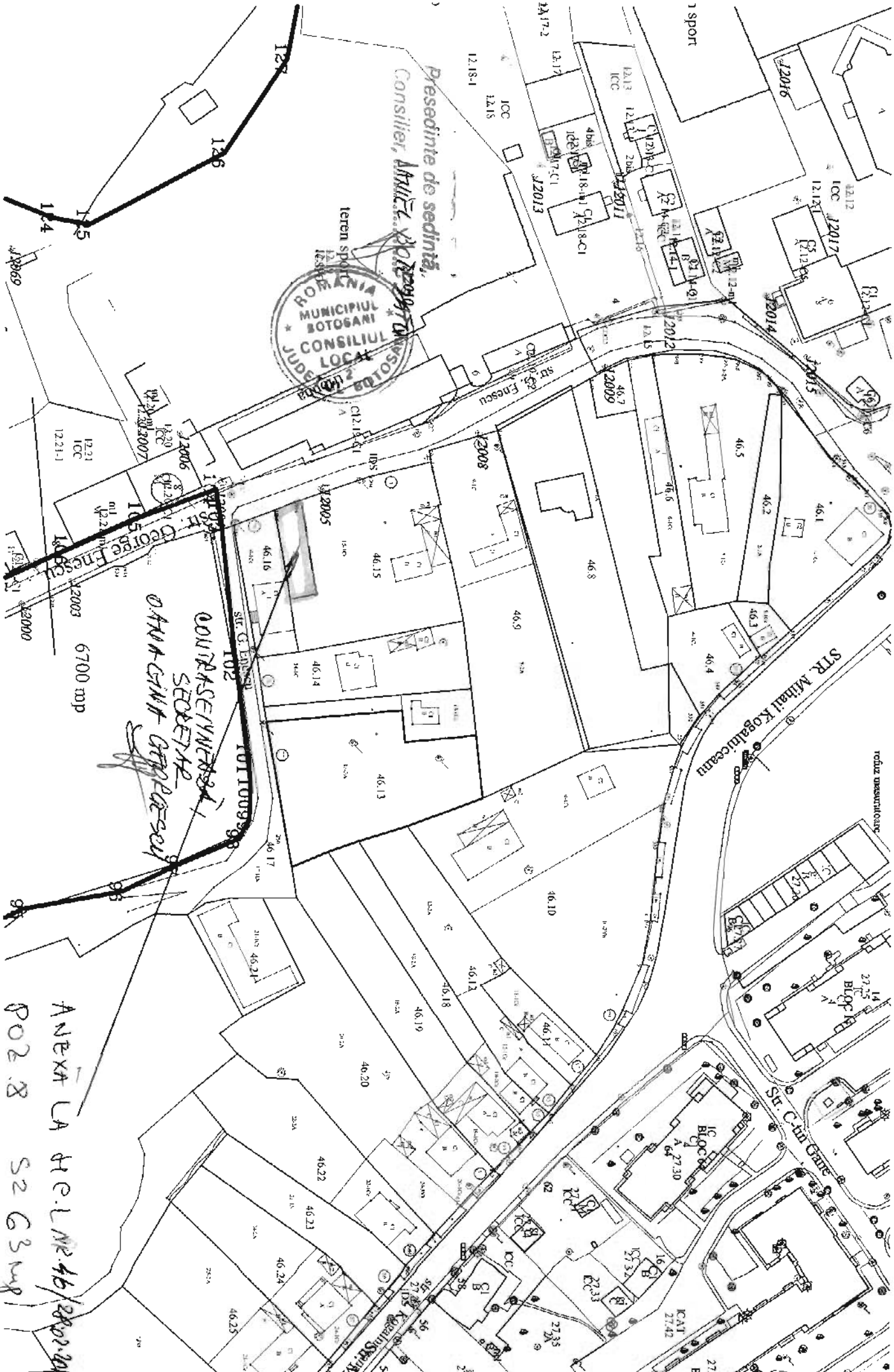
CONTRASEMNENTA,
 SECRETAR,
 DANIA GINA GEORGESCU

ANEXA LA POD F SZ 527 m

SECRET
DANA GINA GORGESCU
ALEXANDRU
ALEXANDRU

Presedinte de sedinta,
Consilier, AMIEL BOBARIU





Președinte de sedință,
 Consilier, Mihail KOBALNICĂ

STR. George Enescu

STR. Mihail Kobalnică


CONTRASENINEREA
 SEDEI NR.
 01111009998

6700 mp

ANEXA LA H.C.L. NR 46/28.02.2018
 POZ. 8 S2 G3 mp

Num	Actiunea
Ing. M. Băl	Masurat
Ing. L. I	Cartografiat
Ing. M. Băl	Desenat
Ing. I. F	Verificat

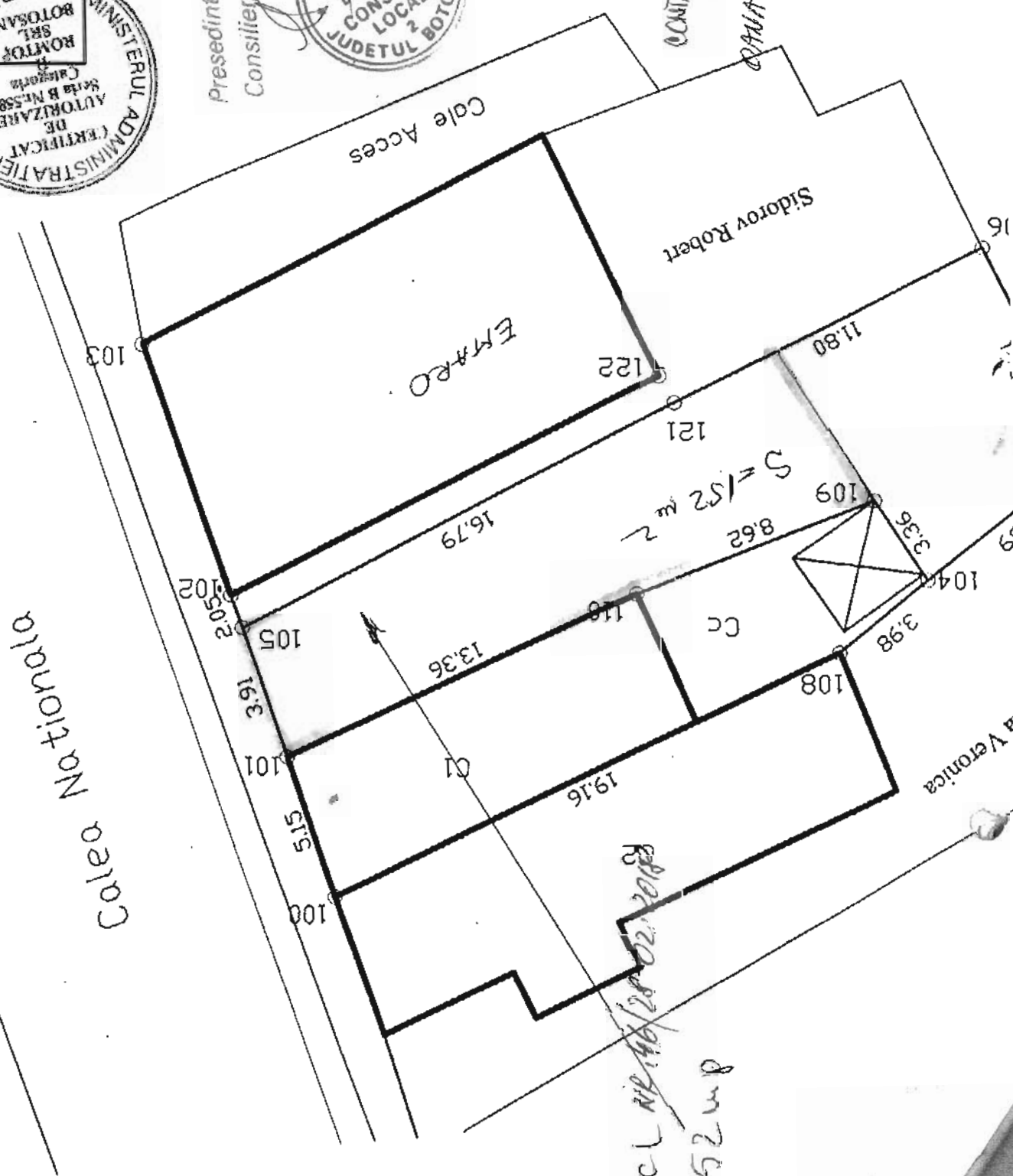
ROMT
BOTOS



Presedinte de sedinta,
Consilier **MARCEL BOZDAR**



CONTRASEMNEAZA
SECRETAR
DANUT GIINA GIBRIGESCU



ANEXA LA HCL NR 146/28.02.2018
POZIT S 2 152 mp

la Veronica

ANEXA LA HCL NR 46/28.02.2018

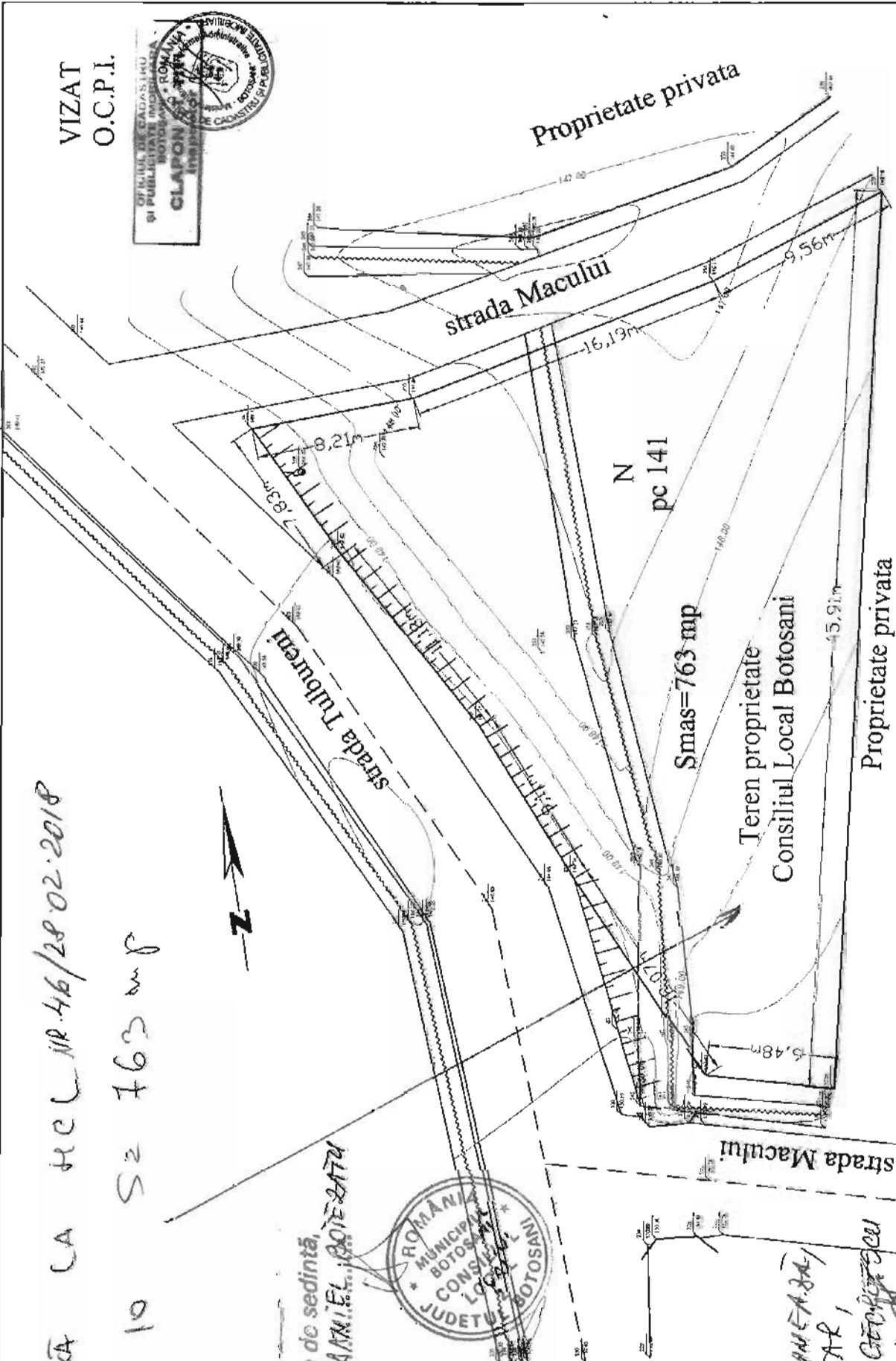
POZ 10 S2 763 mp

Presedinte de sedinta,
Consilier, ANA EL BOTEZANU



CONTRASEMNEAZA
SECRETAR,
DANA GIUZA GEORGESCU

VIZAT
O.C.P.I.



S.C. TOPO NORD EST S.R.L. BOTOȘANI		BENEFICIAR: Hobjila Violeta		PLANȘA 2	
ACTIONEA	DATA	NUMELE	SEMNATURA	SCALA	PLAN DE SITUAȚIE ANEXĂ LA PLANUL DE AMPLASAMENT: municipiului Botoșani, strada Macului, munc. nr. 1, par. nr. 141, județul Botoșani
MASURAT		ing. Bogdan Ghidre		1:200	
REDACTAT	04.07.2009	ing. Emachil Ghidre		ECR	
DESEMNAȚ		ing. Bogdan Ghidre		0,5 m	
VERIFICAT		ing. Emachil Ghidre			

Plan de amplasament și delimitare a imobilului

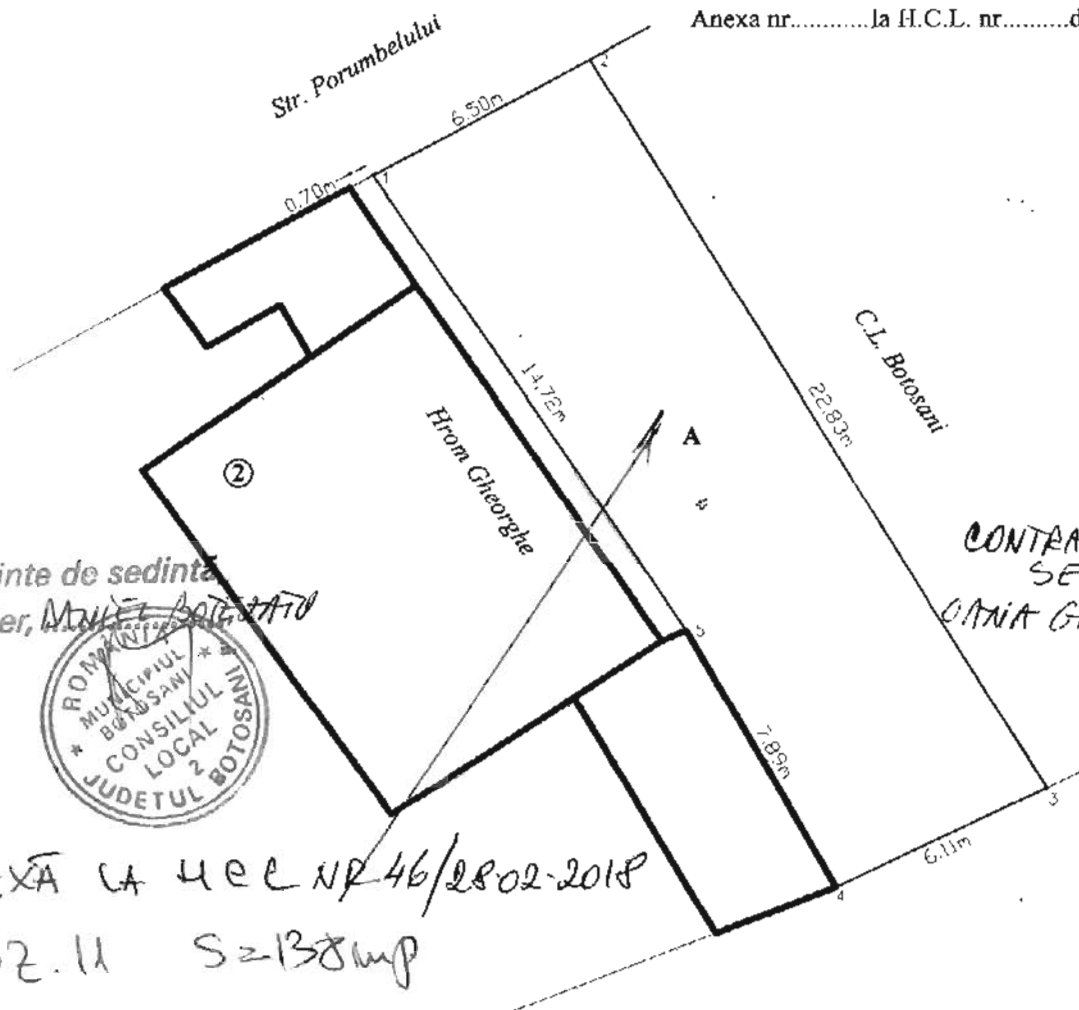
Scara 1 : 200

INTRAVILAN/EXTRAVILAN

Nr. cadastral	Suprafața măsurată 138 mp	Adresa imobilului Mun. Botoșani, str. Porumbelului, nr. 4, jud. Botoșani
---------------	------------------------------	---

Cartea Funciară nr.	UAT	Botoșani
---------------------	-----	----------

Anexa nr..... la H.C.L. nr..... din.....



Presedinte de sedinta
Consilier, *MARCEL BOTEZATO*



CONTRASEMNEAZĂ,
SECRETAR,
OLGA GINA GEORGESCU

ANEXA LA H.C.L. NR 46/28.02.2018

POZ. II S=138mp

A. Date referitoare la teren				
Nr. parcela	Categoria de folosință	Suprafața (mp)	Valoare de impozitare (lei)	Mențiuni
-	Cc	138		
Total		138		
B. Date referitoare la construcții				
Cod constr.	Suprafața construită la sol (mp)	Valoare de impozitare (lei)	Mențiuni	
Total				
INVENTAR DE COORDONATE				
Sistem de proiecție Stereo-70				
Pct.	N(m)	E(m)		
1	625584.09	693777.78		
2	625589.81	693780.85		
3	625601.76	693761.39		
4	625596.25	693758.74		
5	625592.34	693765.60		
Suprafața măsurată 138 mp				
			Executant, ing. Ioan Roman	
			Data: 18.01.2010	
Se confirmă suprafața din măsurători și introducerea imobilului în baza de datc.				



Presedinte de sedinta,
Consilier

ANIEL BOTEZ



CONTRASEMNEAZA
SECRETAR
DANA GINA GEORGESCU

ANEXA LA HCL NR. 46/28.02.2018
POZ. 12 S=431 mp

Plan de amplasament și delimitare a imobilului

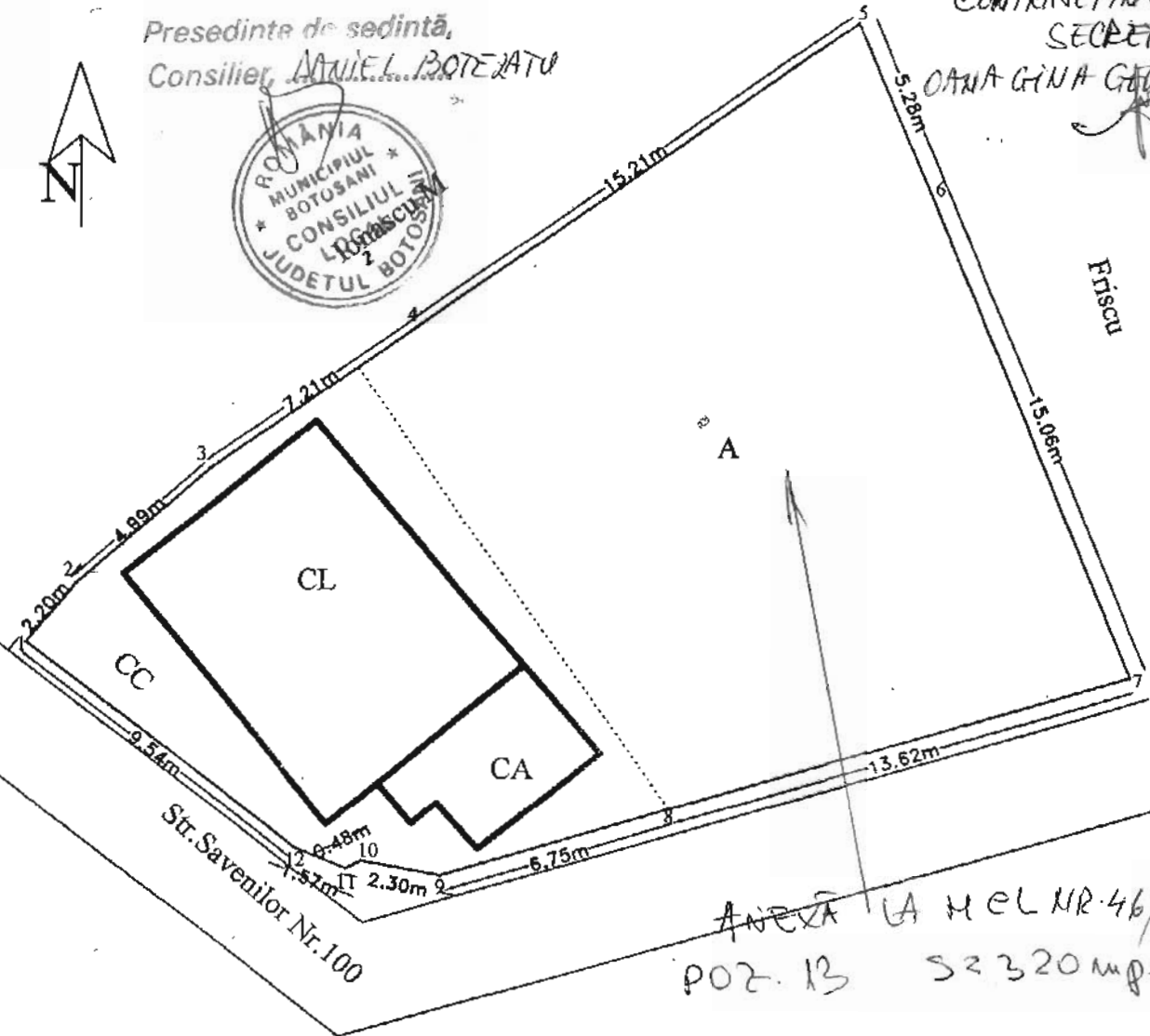
Scara 1 : 200

Nr. cadastral	Suprafața măsurată 412 mp	INTRAVILAN/EXTRAVILAN
		Adresa imobilului Orașul Botoșani, Strada Săvenilor, Nr.100, Jud.Botoșani

Cartea Funciară nr.	UAT	Botoșani
---------------------	-----	----------

Presedinte de sedintă,
Consilier, ANIEL BOTEZATU

CONTRASEMNEAZĂ
SECRETAR,
IANA GINA GEORGESCU




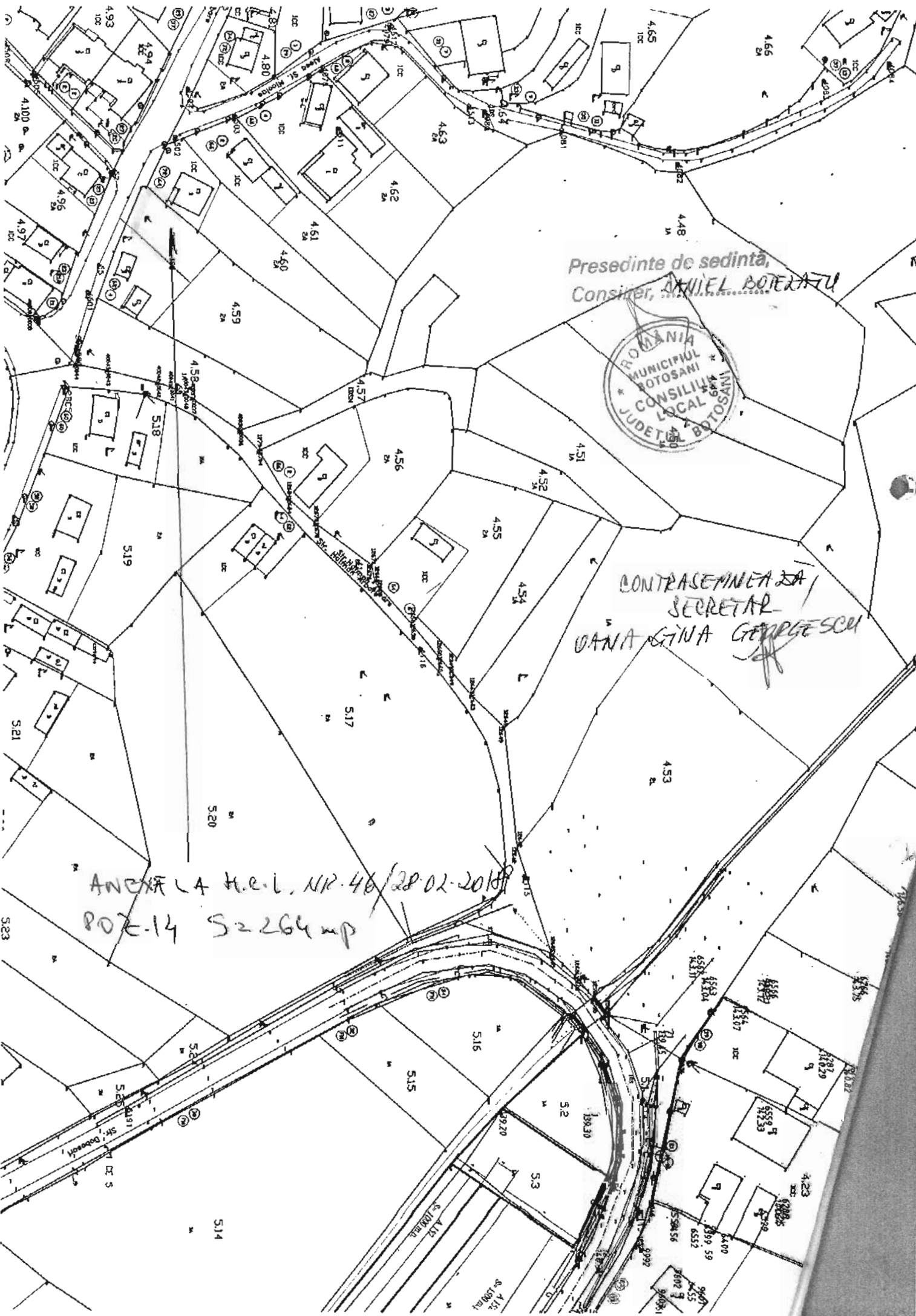
ANEXĂ LA MEL NR. 46/28.02.2013
POZ. 13 SZ 320 mp.

A. Date referitoare la teren				
Nr. parcela	Categoria de folosință	Suprafața (mp)	Valoare de impozitare (lei)	Mentțiuni
	A	272		
	CC	140		
Total		412		

INVENTAR DE COORDONATE			Executant, ing. Ioan Roman
Sistem de proiecție Stereo-70			
Pct.	E(m)	N(m)	Data: 26.02.2013 Se confirmă suprafața măsurată și introducerea imobilului în buza de date
1	625946.340	696312.443	
2	625947.748	696314.136	
3	625951.467	696317.462	
4	625957.392	696321.565	
5	625969.897	696330.225	
6	625971.882	696325.330	
7	625977.539	696311.377	
8	625964.442	696307.640	
9	625957.974	696305.720	
10	625955.710	696306.143	
11	625955.276	696305.930	
12	625953.826	696306.532	

Suprafața măsurată 412 mp
Suprafața din act 72.87 mp





Presedinte de sedinta,
Consilier, DANIEL BOICANU



CONTRASEMNEA SA
SECRETAR
DANA GIUA GEORGESCU

ANEXA LA H.R.L. NR. 46 / 28.02.2018
POZ. 14 S2264 mp

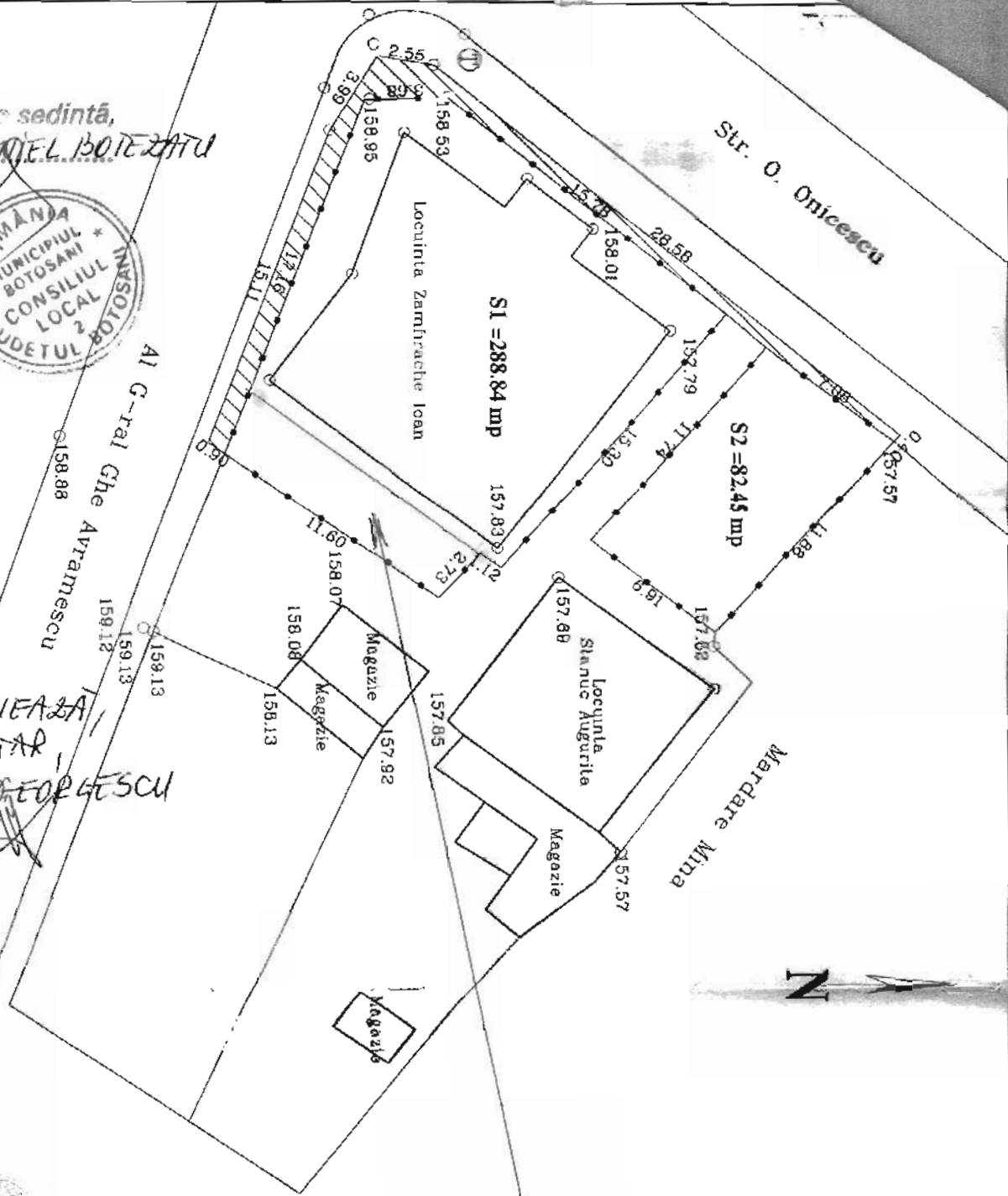
Presedinte de sedinta,
Consilier, **ANDREI BOITEZATU**



AI G-ral Ghe Avramescu
158.88
159.12
159.13
159.13

CONTRASEMNEAZA
SECRETAR,
DANA GINA GEORGESCU

Str. O. Onicescu



ANEXA LA H.P.L. NR. 46/28.02.2018

POZ. 15 S = 38 mp.

Venit
O.C. P.L. BOTOSANI
Pr. Certificat de Urbanism

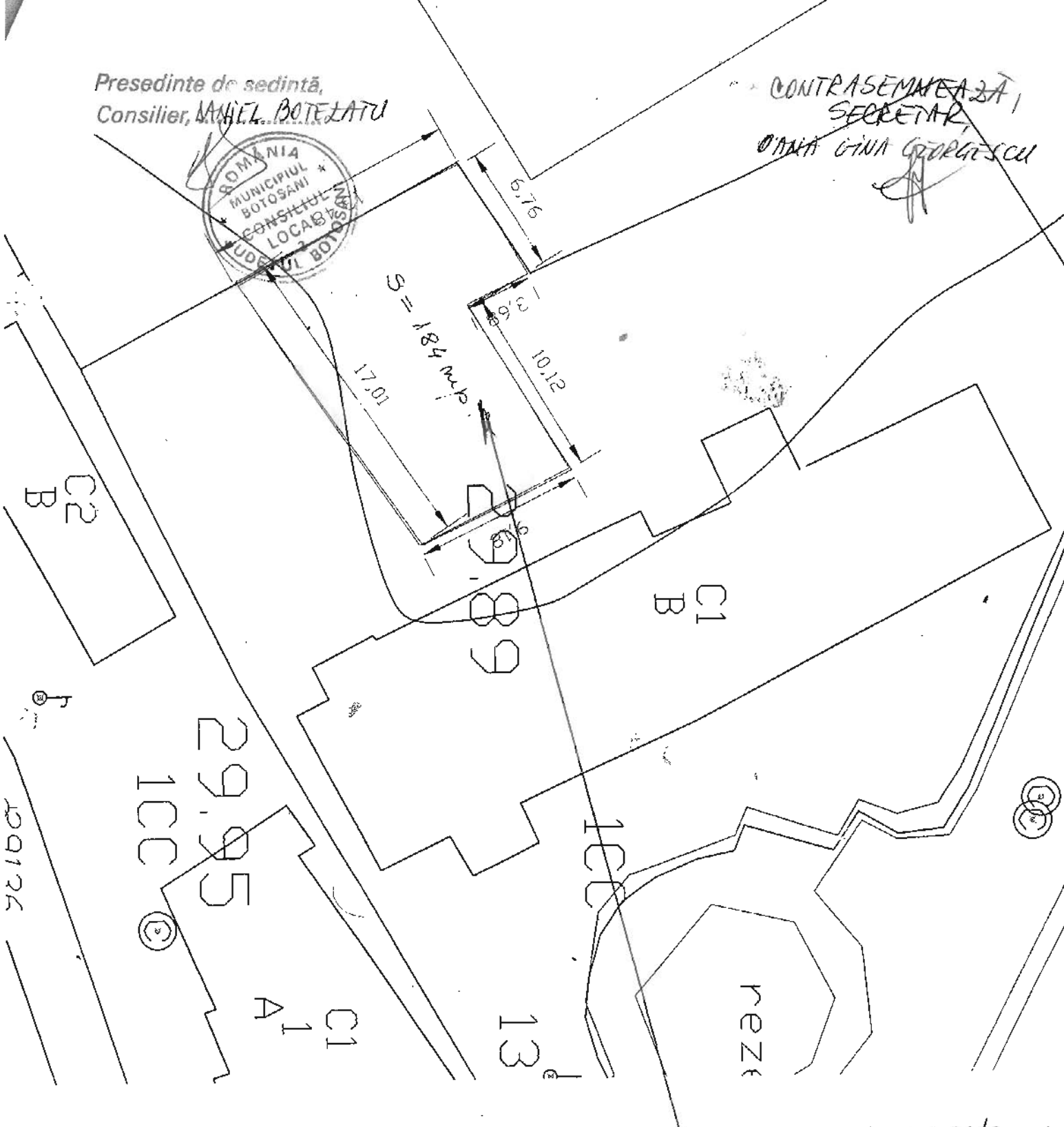
VERIFICATOR/EXPERT	NUME	SERIALE/NUMAR	DATA	REBRAT/EXPERTIZA NR./DATA	Proiect nr.
	S.C. TOP PROJECT SRL				
	BOTOSANI				
SPICIFICATIE	NUME	SERIALITATE	SCARA	TITLU PROIECT: PLAN DE SITUATIE PE SUPRASI TOPOGRAFIC	Tip M.T.
			1:200		
MASTRAT	Pr. Valer Gaba		DATA	TITLU PLANSA: num. Botosani, str. O. Onicescu nr. 62B	Plan nr. 1
DESENAT	Pr. Valer Gaba				
VERIFICAT	Ing. Mihai Capala				

Schita terenului
situat in STR
M. GORKI Nr 13.

- detinator. Nicorici Remus.

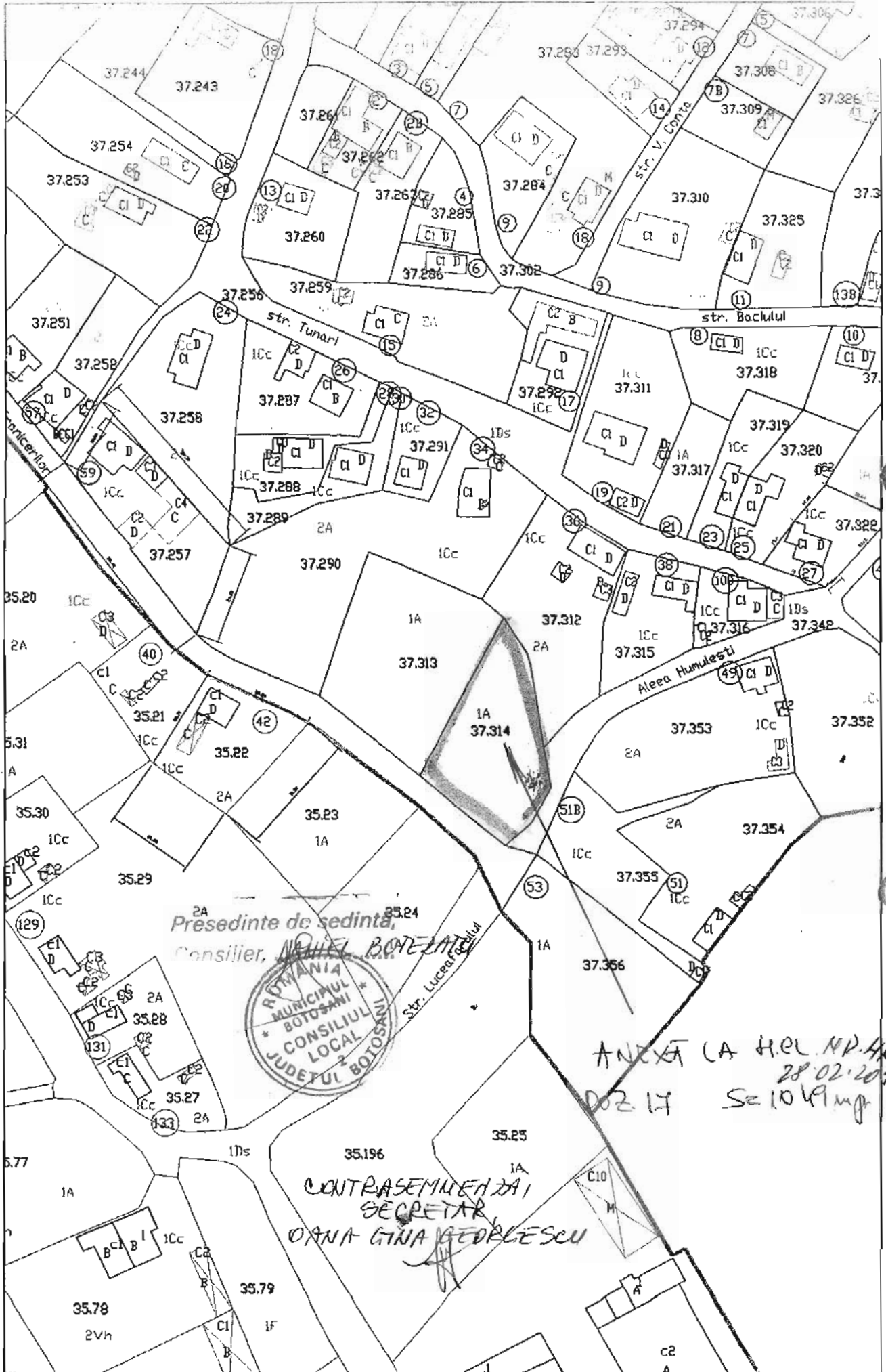
Presedinte de sedinta,
Consilier, MANIEL BOTEZATU

CONTRASEMNEAZA,
SECRETAR,
DANA GIUA GEORGESCU



ANEXA LA H.P.L. NR. 46/2002/2018

POZ. 16 S = 184 mp



Preşedinte de sedinţă,
 Consilier, *MAHCEL BOZEAN*



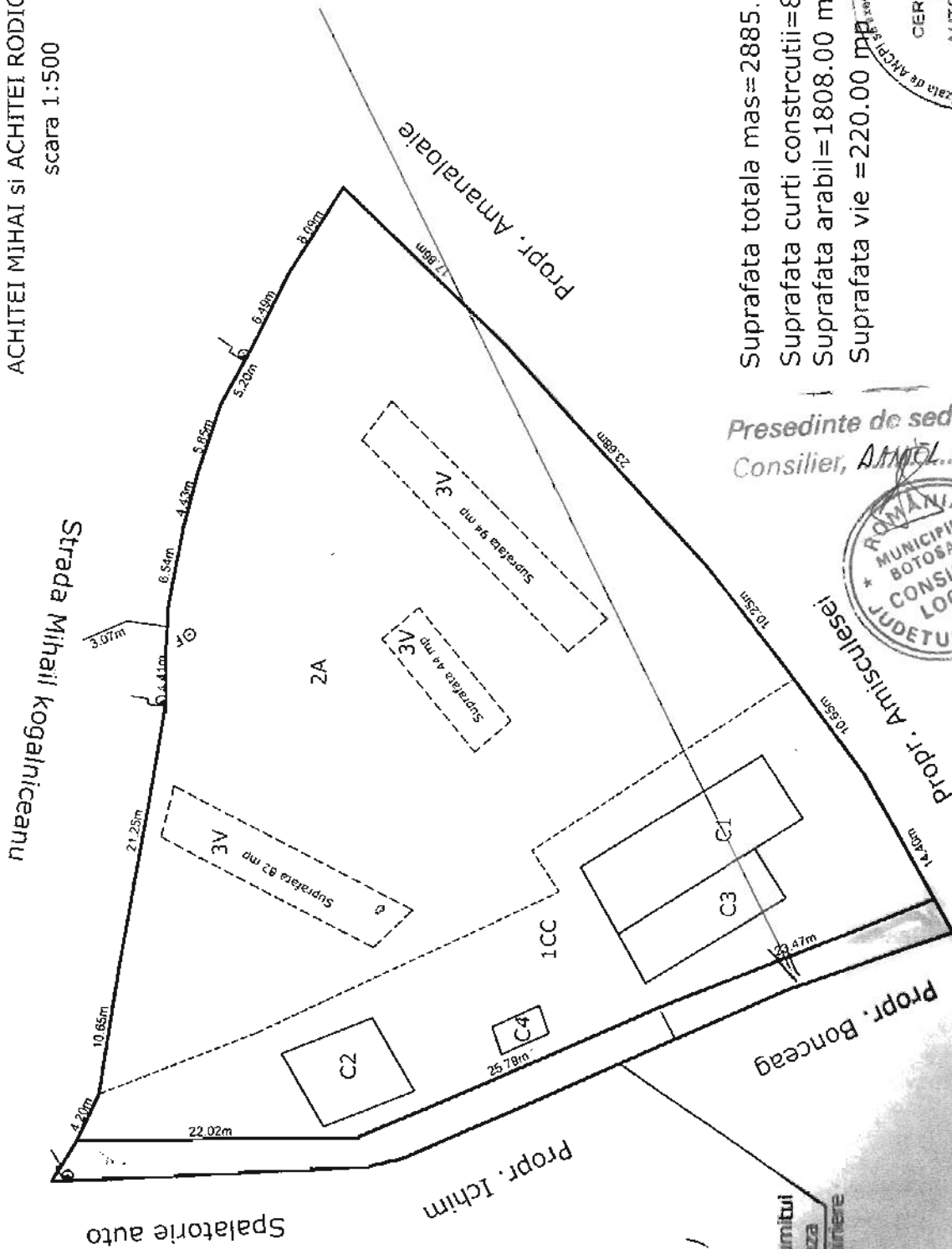
CONTRASEMNEAZĂ,
 SECRETAR,
DANA GIUA GEORGESCU

ANEXA LA HEL NR. 46/
 28.02.2018
 DOZ 17 Se 104 imp

PLAN DE AMPLASAMENT

str. M. Kogalniceanu 113, 115 (fost 99)
ACHITEI MIHAI si ACHITEI RODICA (defunctă)
scara 1:500

ANEXA LA A.C.L. NR. 46/28.02.2018
POT. 18 S = 208 mp.



Suprafata totala mas=2885.00 mp
Suprafata curti construite=857.00 mp
Suprafata arabil=1808.00 mp
Suprafata vie =220.00 mp

Presedinte de sedinta,
Consilier, ANA-MOL POTEAȚIU



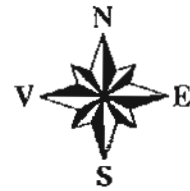
ing. Gologan Iulian

CONTRASEMINEAZA,
SECRETAR,
DANA GINA GEORGESCU

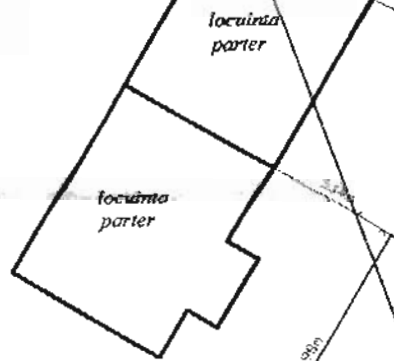
Teren primit de numitul
Achiziti Mihai in baza
contractului de inchiriere



ANEXA LA HCL NR. 46/28.02.2018
 POZ. 19
 S = 145 mp.



Presedinte de sedinta,
 Consilier, DANIEL BOTEZATU



Ghelbere Stefan

limita indelimitata prin vecinatate pe proprie raspundere a prop. nefiind in posesia la dispozitie in fa condonare

Bogatu Ioana Ecaterina

A
 S calculata = 145 mp

anexa parter

Palimaru Aglaia

prop. privata

prop. privata

CONTRASEMNEAZA,
 SECRETAR,
 DANA GINA GEORGESCU

Nr. Pct.	X [m]	Y [m]
1	695160.226	625916.575
2	695169.667	625922.182
3	695161.812	625934.577
4	695159.985	625933.647
5	695154.299	625930.753

S calculata = 145 mp



C. ROMTOP S.R.L.
 BOTOSANI

Beneficari:

BOGATU IOANA ECATERINA

FLANSA
 NR. 1
 (format A3)

Actiunea	Numele	Semnatura
Sef Proiect	ing. M. Murariu	
Cartografiat	ing. C. Anton	
Desenat	ing. C. Anton	
Aprobat	ing. W. Murariu	

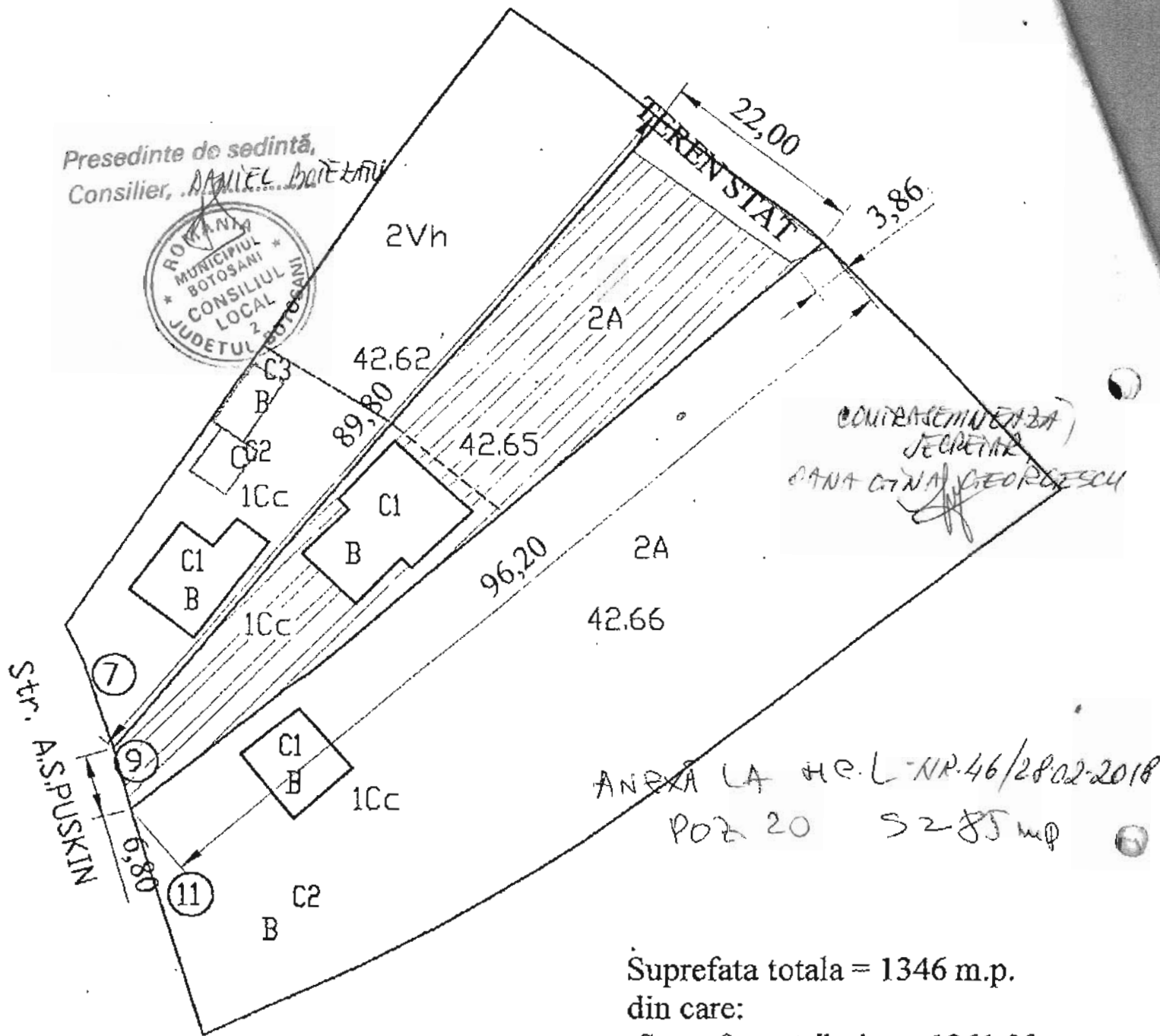
SCARA
 1:200

PLAN DE SITUATIE

Amplasament:
 Mast. Botosani, str. I.C. Bratianu, Ca.
 radului Botosani.

01.11.2009

Schita de amplasare a terenului din
 str. Puskin nr.9
 PROPRIETAR: MOISECIUC MIHAIL
 Parcela .42.65



COMUNICAREA
 SECRETAR
 CANA CIANA GEORGESCU

ANEXA LA H.C.L. NR.46/28.02.2018
 POZ 20 S 285 mp

Suprafata totala = 1346 m.p.
 din care:
 Suprafata atribuita = 1261,00 m.p.
 Teren stat = 85,00 m.p.

Proces - verbal
 incheiat astazi 2002

bsemnata GHERCA LUCRETIA , sef Birou fond funciar, cadastru la Primaria municipiului Botosani, am predat domnului MOISECIUC MIHAIL din BOTOSANI terenul in suprafata de 61,00 m.p. situat in str. A.S.PUSKIN nr. 9

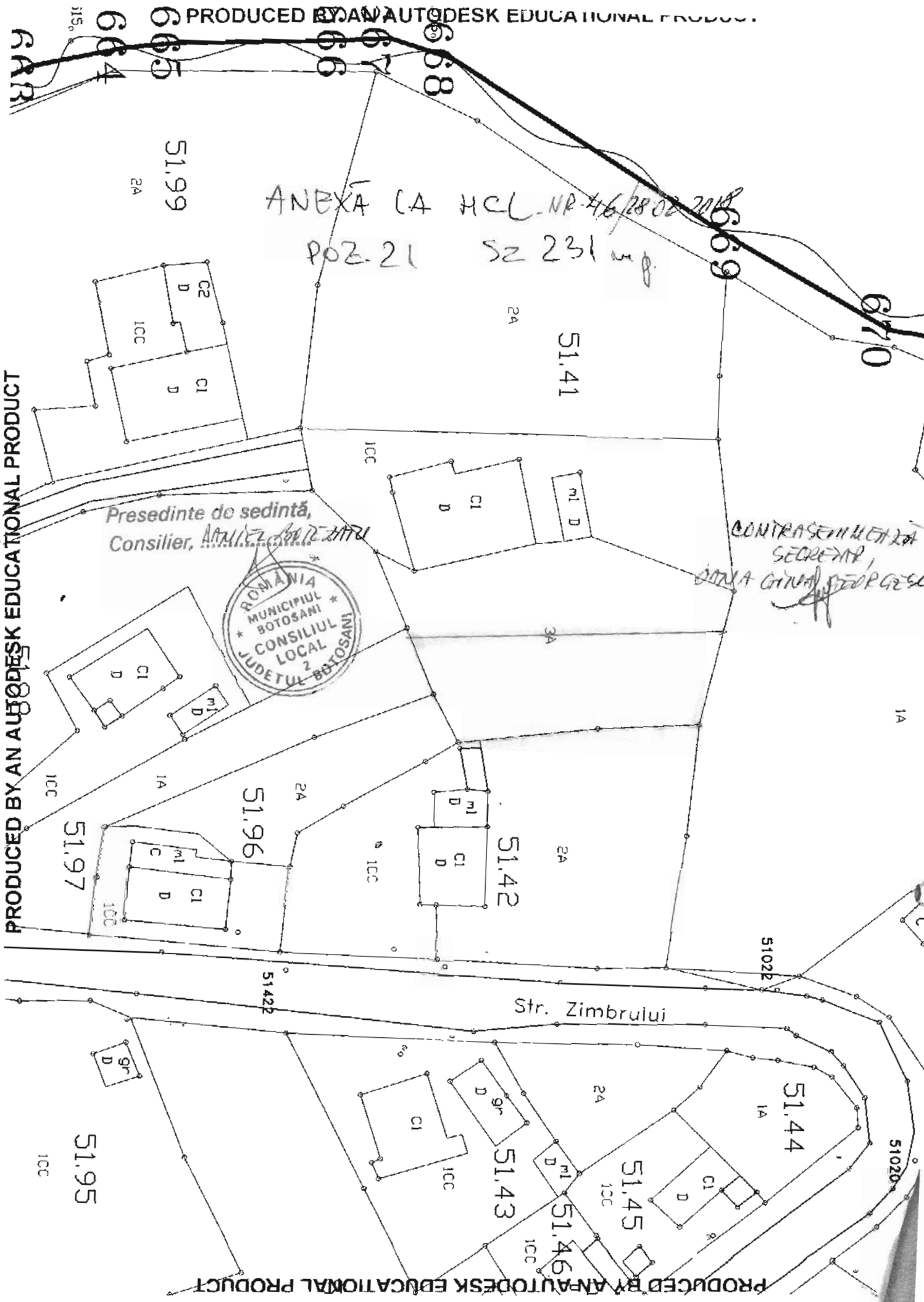
AM PREDAT
[Signature]

[Signature]
 AM PRIMIT

ANEXA LA HCL NR 46/28.02.2018
POZ. 21 SZ 231 mp.

PRODUCED BY AN AUTODESK EDUCATIONAL PRODUCT

PRODUCED BY AN AUTODESK EDUCATIONAL PRODUCT



Presedinte de sedinta,
Consilier, *[Signature]*



CONTRASENII METR
SECRETAR,
[Signature]

Str. Zimbrului

PROPRIETAR : ANDRICI MARICEL
TEREN SITUAT ÎN STR. PARCUL TINERETULUI nr. 73A.

ANEXĂ LA H.C.L. NR. 46/28.02.2018
POZ. 22 S2 76 mp.

TEREN DE STAT

TEREN DE STAT

TEREN DE STAT

TEREN DE STAT

CASA

PROPRIETATEA URZICA ION

PROPRIETATEA PANCUVASILE

14,00

17,80

7,00

5,70

9,20

3,90

11,20

9,00

9,00

27,70

19,00

Str. Parcul Tineretului

Presedinte de sedinta,
Consilier, MIHAI DORIN



CONTRA SEMNEAZĂ
SECRETAR
DANA GINA DEBĂESCU

PRIMĂRIA MUNICIPIULUI BOTOSANI
Serviciul...
Certificat în privința realității,
regularității și legalității
Numar și preluare...
Data... 18.02.2018

PROCES VERBAL,

Subsemnatul PALAGHIU MIHAI - DORIN, consilier în cadrul Biroului Fond Funciar, Cadast am predat numitului ANDRICI MARICEL din BOTOSANI, str. Parcul Tineretului, nr. 73A, suprafața de 375.00 mp, teren situat în Botoșani la aceeași adresa.

Am primit

Am predat

ANEXA LA HCL NR.46/28.02.2018
POZ. 23 S=144mp



Presedinte de sedinta
Consilier, DANIEL ISOARE



CONTRASEMNAVA
SECRETAR
DANA LINA GEORGESCU

piatra

3.7

ndp

3A

2Vh

3A

Plan de amplasament si delimitare a bunului imobil

Sc. 1:500

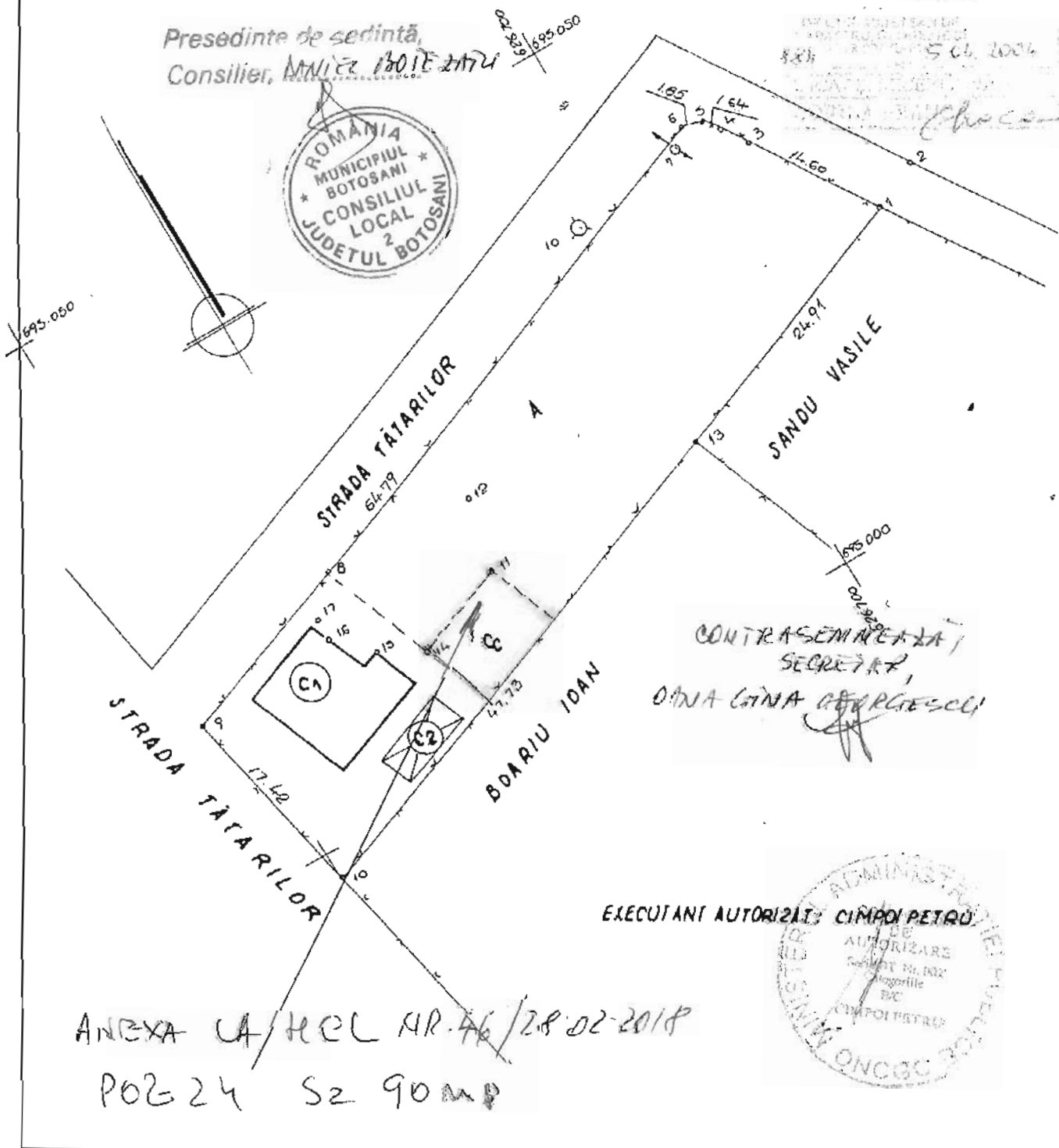
Județul BOTOȘANI
Teritoriul adm. BOTOȘANI
Cod SIRUTA: 35740
Adresa imobil
Str. Tătarilor nr. 33
Municipiul Botoșani
Județul Botoșani

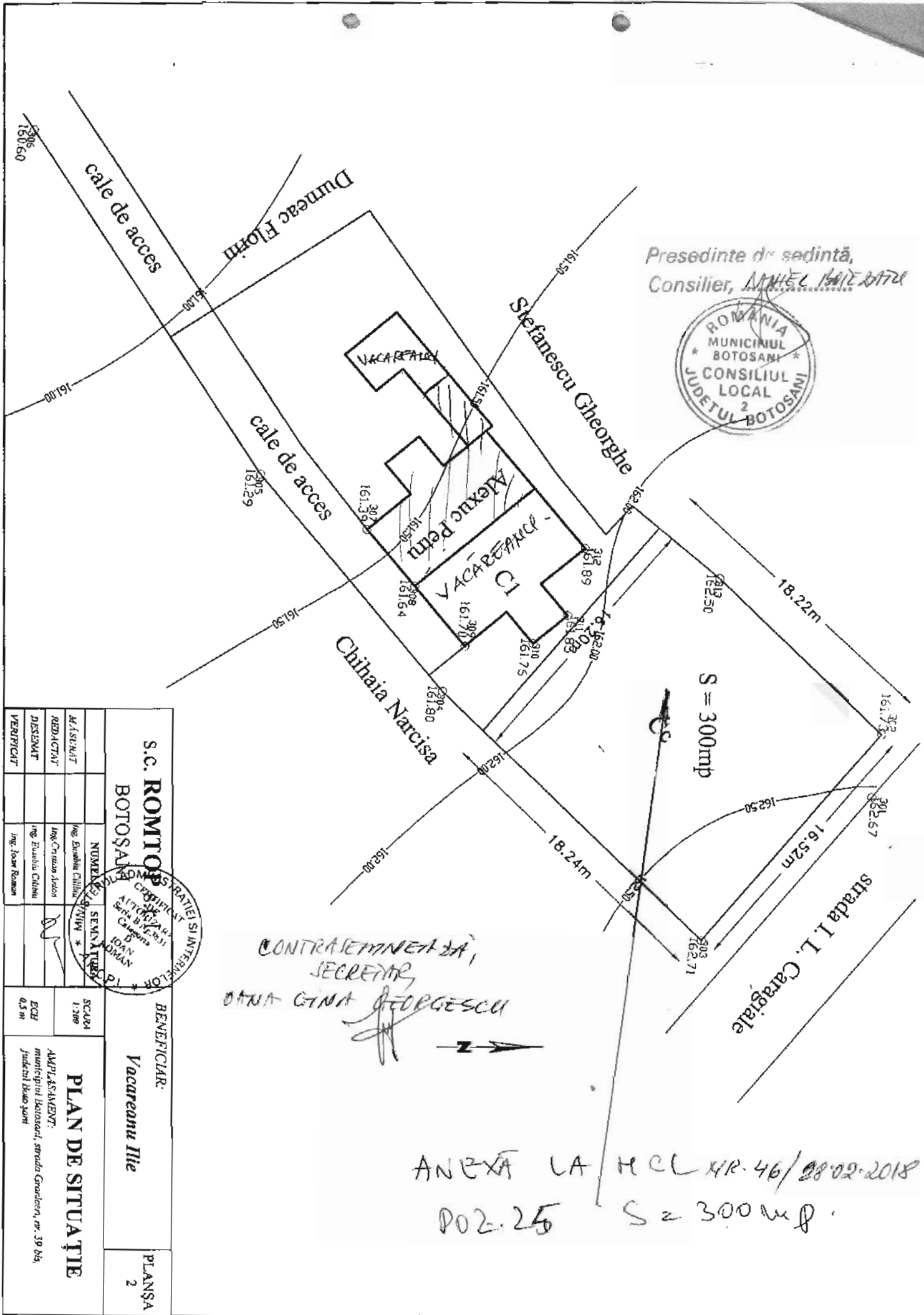
Numele și adresa proprietarului:
CRICLEVIȚ DORINA VIOLETA

Aleea Vilceleii nr. 5
Bl. Y9, sc. C, ap.10
Municipiul Botoșani
Județul Botoșani

Suprafață S = 1183,00 mp
Pc nr.:

Nr. cadastral nedefinitiv: 4073





Presedinte de sedinta,
Consilier, *MARCEL BALAZARU*



CONTRASEMNEA SA,
SECRETAR,
OTANA GINA GEORGESCU

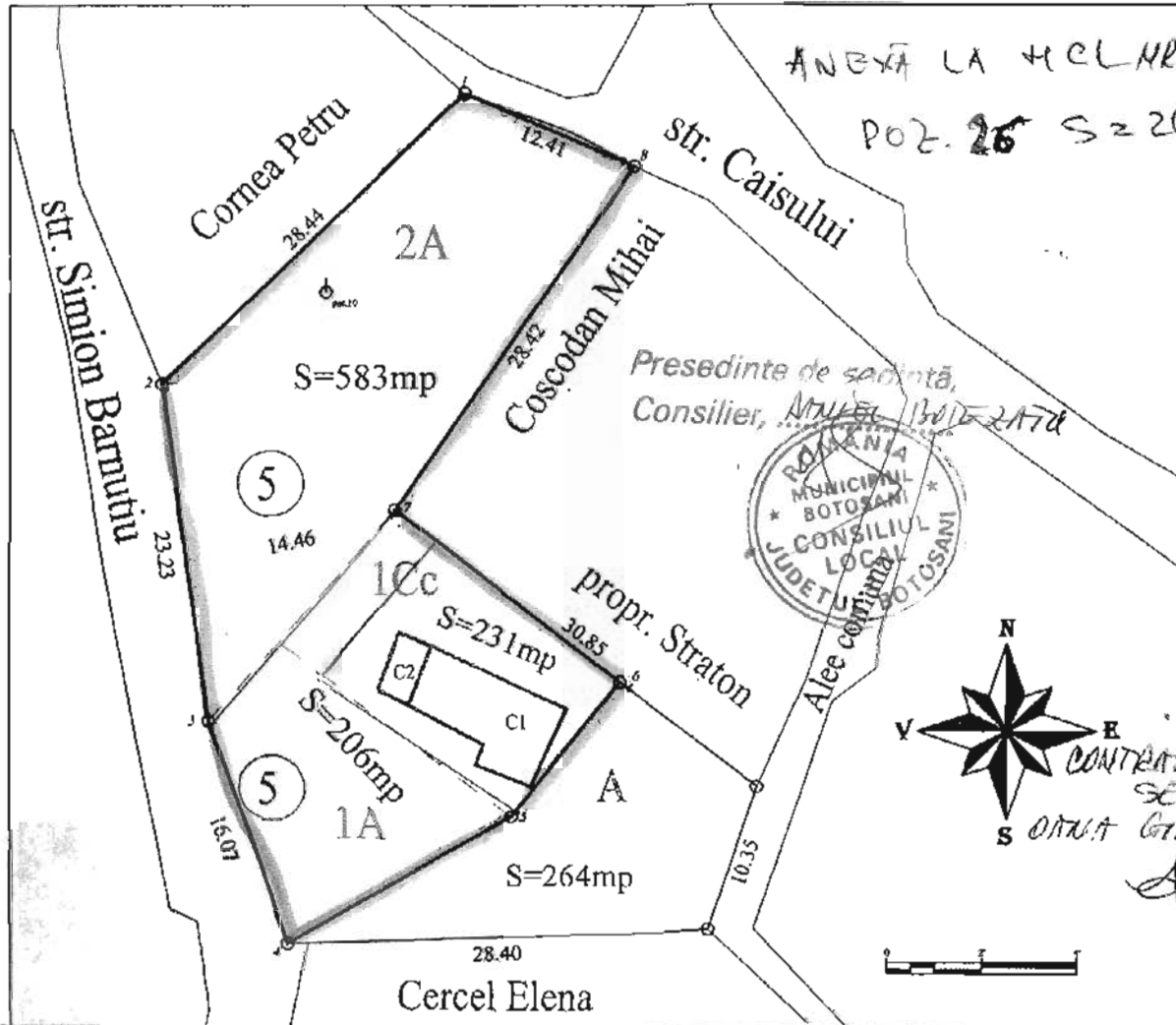
ANEXA LA HCL NR. 46/28.02.2018
POZ. 25 S = 300 mp.

S.C. ROMTOR BOTOSANI		NUMERUL DE INREGISTRARE 151299		SCALA 1:300		PLAN DE SITUATIE Municipal Botosani, strada Gravelor, nr. 39 B4, Judetul Botoșani
BENEFICIAR: Vacareanu Ilie		SEMNALUL 151299		ECS 0,5 m		
MASURAT	Ing. Aurelian Chibai	VERIFICAT	Ing. Ioan Roman	PLANSA 2		
REDACTAT	Ing. Cristian Andon					
DESENAT	Ing. Evulita Chibai					
VERIFICAT	Ing. Ioan Roman					

Plan de amplasament și delimitare a imobilului

Scara 1:500

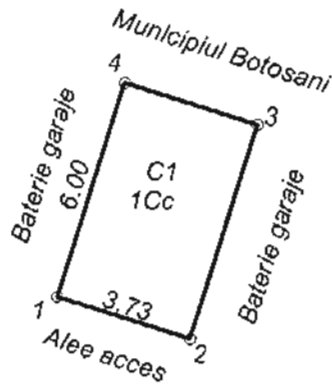
Nr. cadastral	Suprafața măsurată 1020	Adresa imobilului mun. BOTOSANI, str Simion Barnutiu nr.5
Cartea funciara nr.	UAT	BOTOSANI



CONTRACTANT
SECRETAR
ORINA GIUA GEORGESCU

A. Date referitoare la teren				
Nr. parcela	Categoria de folosință	Suprafață (m.p.)	Valoare de Impozitare (lei)	Mențiuni
1	CC	231		Intravilan
1	A	206		intravilan
2	A	583		extravilan
Total		1020		
B. Date referitoare la construcții				
Cod. Constr.	Suprafața construită la sol (m.p.)	Valoare de impozitare (lei)	Mențiuni	
C1				
Total				
Inventar de coordonate				
Sistem de proiecție Stereo 1970				
Pct.	E (m)	N (m)	Executant	
1	625937.10	694029.80	Data Se confirmă suprafața din măsurători și introducerea imobilului în baza de date	
2	625916.76	694009.91		
3	625920.00	693986.90		
4	625925.17	693971.69		
5	625940.31	693980.44		
6	625947.58	693989.65		
7	625932.46	694001.36		
8	625948.47	694024.84		
Suprafața totală măsurată 1020 mp Suprafața din act 1000 mp				

Plan de amplasament si delimitare a imobilului		
Scara 1:200		
Nr cadastral	Suprafata masurata	Adresa imobilului: intravilan
	22.00 mp	mun. Botosani, Calea Nationala nr. 53-55
Carte Funciara nr.		UAT Botosani



Presedinte de sedinta,
Consilier, DANIEL IULIANU



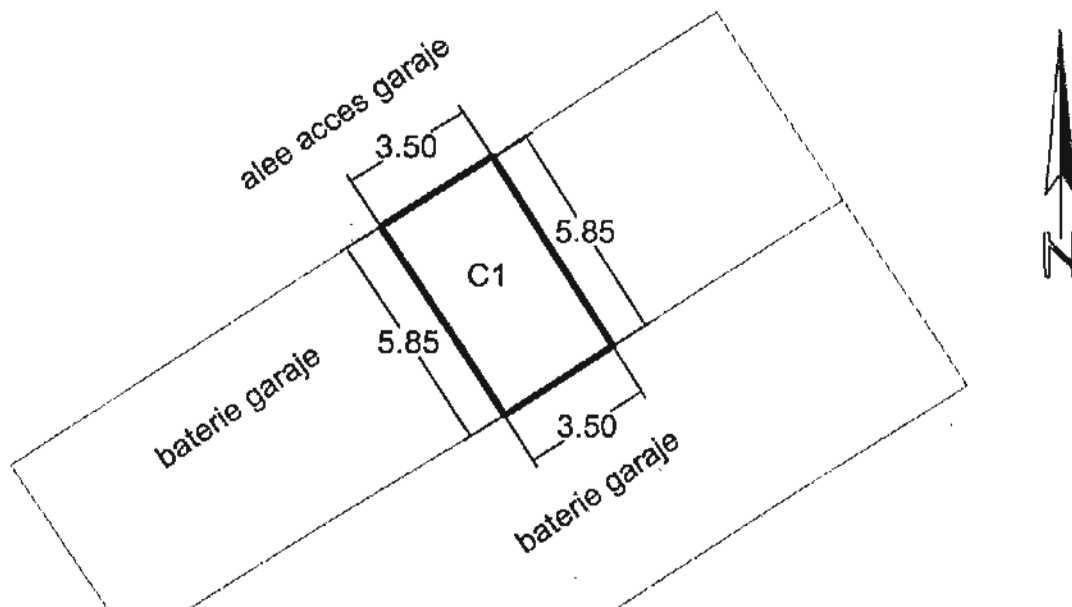
CONTINUTIVITATEA,
SECRETAR,
OTANA GINA GEORGESCU

Nr. Pct.	X [m]	Y [m]
1	695857.070	623921.769
2	695855.957	623925.330
3	695861.683	623927.121
4	695862.797	623923.560

A. Date referitoare la teren				
Nr. parcela	Categoria de folosinta	Suprafata (mp)	Valoare de impozitare (lei)	Meniuni
	Cc	22.00		
TOTAL		22.00		
B. Date referitoare la constructii				
Cod constr.	Suprafata construita la sol (mp)	Valoare de impozitare (lei)	Meniuni	
C1	22.00		Garaj construit din caramida, acoperit cu tabla	
TOTAL	22.00			
Suprafata totala masurata a imobilului = 22.00 mp				
Suprafata din act = 21.00 mp				
<p>Executant: ing. Males George Catalin</p> <p>Confirm executarea masuratorilor la teren, corectitudinea intocmirii documentatiei cadastrale si corespundenta acestora cu realitatea din teren.</p> <p><i>(Signature and Stamp)</i></p> <p>Semnatura si stampila</p> <p>Data: 22.01.2018</p>			<p>Inspector</p> <p>Confirm introducerea imobilului in baza de date integrata si atribuirea numarului cadastral</p> <p>Semnatura si parafa</p> <p>Data.....</p> <p>Stampila BCPI</p>	

PLAN DE AMPLASAMENT SI DELIMITARE A IMOBILULUI
SCARA 1:200

MUN. BOTOSANI, AL. T. CALLIMACHI, NR. 4-6
Beneficiar: Gorban Costachi



Presedinte de sedinta,
Consilier, ANIEA DAN ATIU



CONTRASEMNEAZA,
SECRETAR,
DANA GINA GEORGESCU

Inventar de coordonate

- X=624102.7594 Y=694522.3213
- X=624105.6254 Y=694524.1504
- X=624102.4019 Y=694529.2013
- X=624099.5603 Y=694527.3338

C1 - boxa garaj (pozitia 3) construit in anul 1993 conform autorizatiei de construire nr. 490/1993. Suprafata construita la sol masurata rotunjita la mp = 20mp

Observatie: terenul aferent garajului este inscris in cartea funciara 64821 UAT Botosani.



RELEVU GARAJ

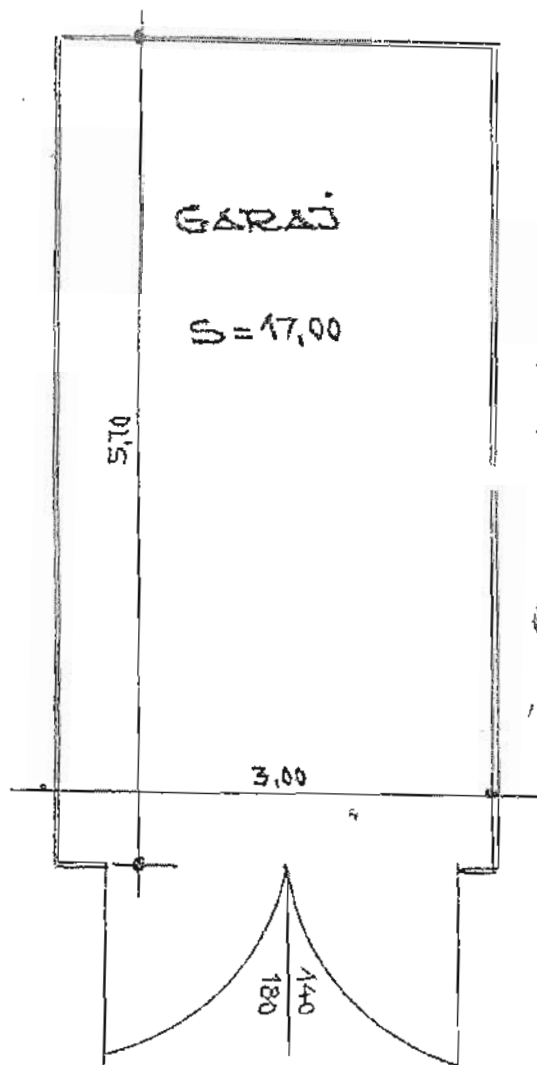
Scara 1: 50

Județul Botoșani
Teritoriul administrativ: Botoșani
Cod SIRUTA 35731

Adresa imobilului: Mun. Botoșani,
Zona Primăverii, bloc P15-17, județul Botoșani.
GARAJ 29, jud Botoșani.
Nr. cadastral nedefinitiv:

Numele proprietarului:
COCRIȘ OANA

Adresa proprietarului:
Mun. Botoșani, str. Primăverii nr.15,
bloc P15, scara A, etajul VIII, apart.33,
județul Botoșani.



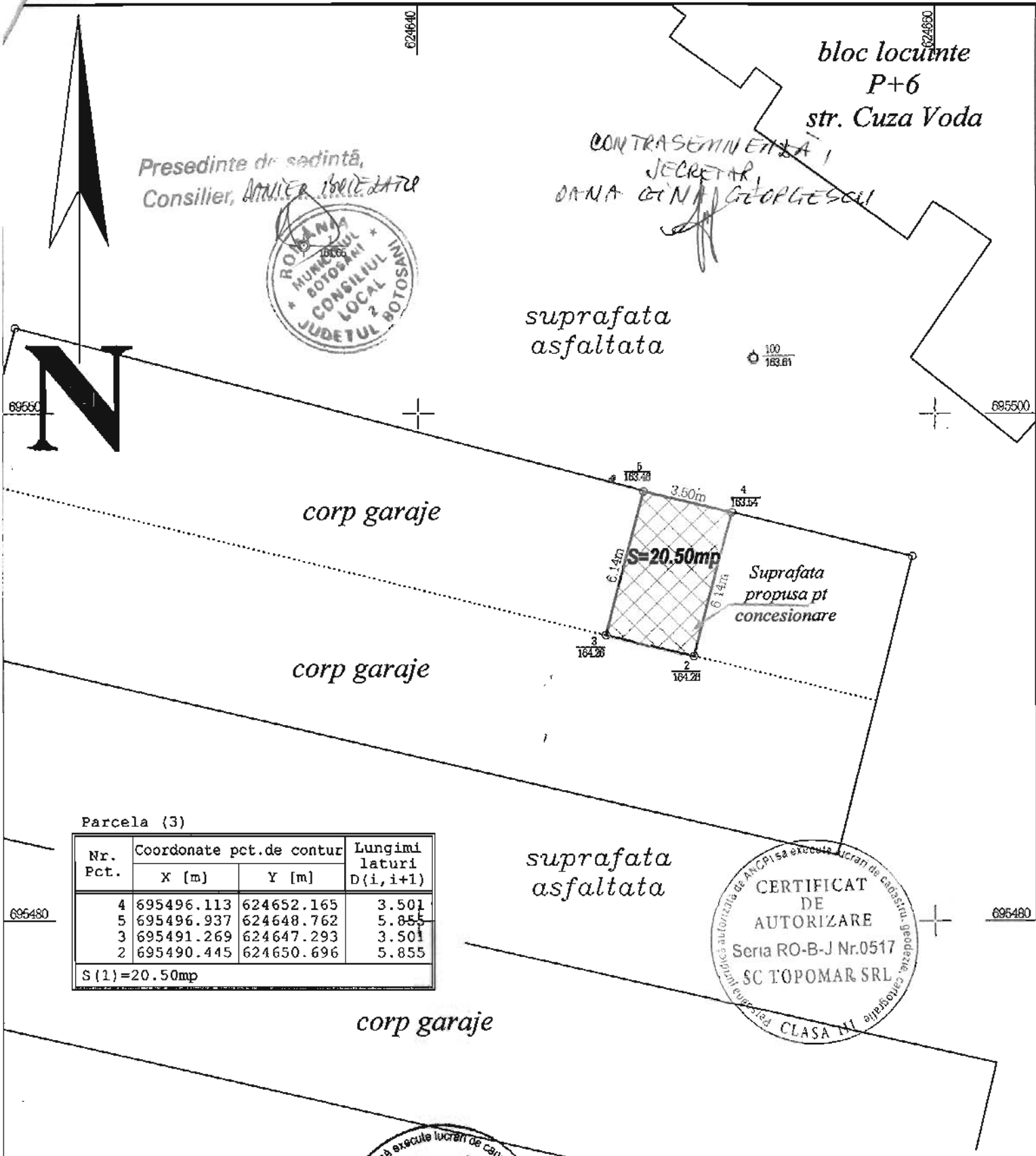
Presedinte de sedinta,
Consilier, *Mihail Botezatu*



Suprafata construită = 17.00 mp.

CONTRASEMNATA /
SECRETAR
OANA LINA GEORGESCU

Intocmit: Clapau Mihail Sandu
Official stamp of the Municipality of Botoșani, District 2, and a signature.



Presedinte de sedinta,
Consilier, *Amelia I. Botezatu*



CONTRASEMNELE
SECRETAR,
DANA GINA GEORGESCU

Parcela (3)

Nr. Pct.	Coordonate pct.de contur		Lungimi laturi D(i, i+1)
	X [m]	Y [m]	
4	695496.113	624652.165	3.501
5	695496.937	624648.762	5.855
3	695491.269	624647.293	3.501
2	695490.445	624650.696	5.855
S (1) = 20.50mp			



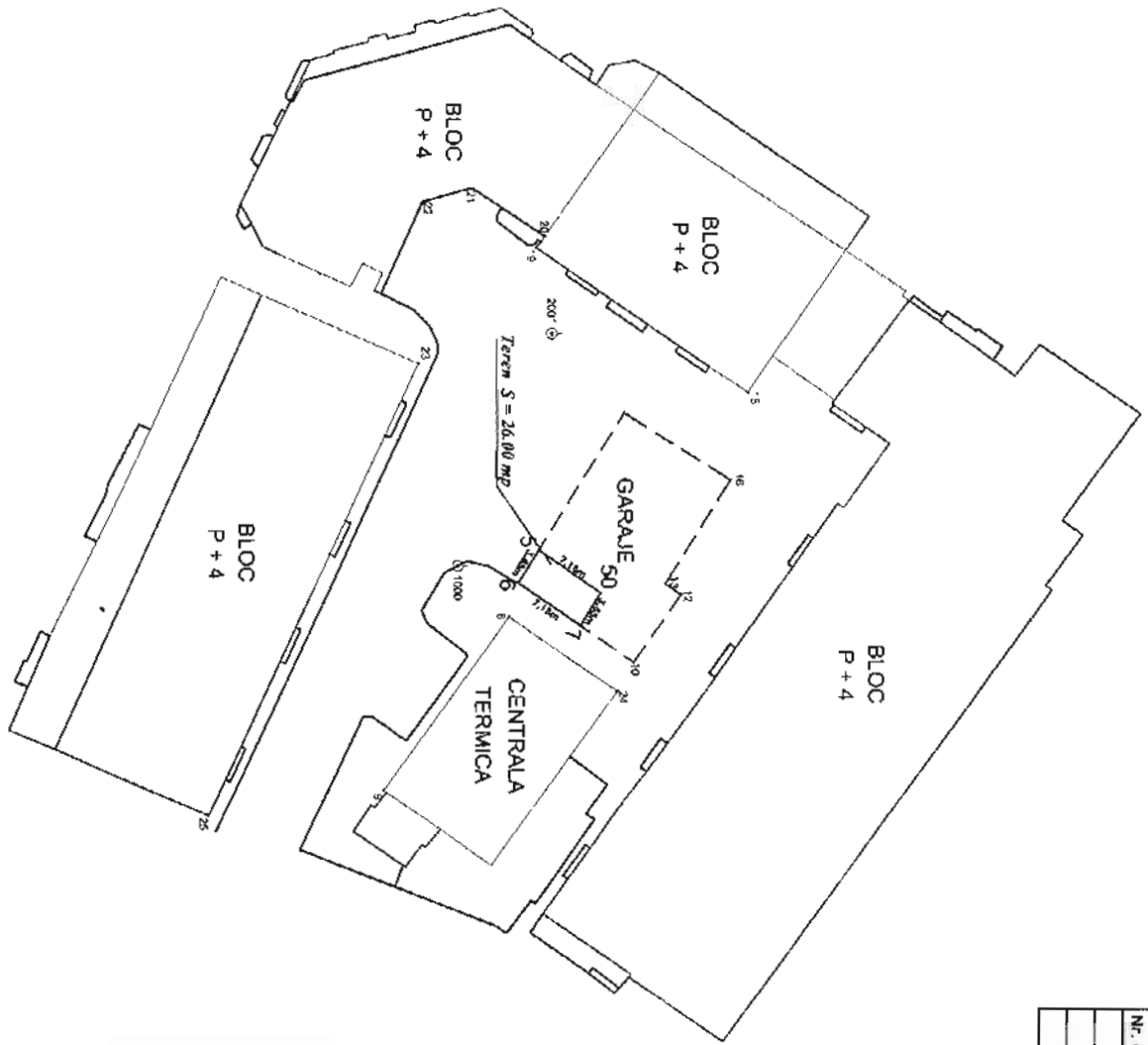
S.C.TOPOMAR S.R.L. Botosani
Mun.Botosani, Aleea Unirii nr.12, sc.A, ap.1
C.U.I. 11503911, J07/70/18.02.1999
CERTIFICAT DE AUTORIZARE Seria RO-B-J Nr.0517
Beneficiar: EPURE NICOLAE
MARIUS CORNELIU UNGUREANU

PLAN DE SITUATIE

Beneficiar : EPURE NICOLAE

Masurat	Ing. Vorovei L.	Scara 1:200	Judetul Botosani Adresa imobilului : Mun. Botosani, str. Cuza Voda, nr.2, corp garaje pozitia 8
Redactat	Ing. Vorovei L.		
Verificat	Ing. Ungureanu M.	Data : 12.12.2017	Nr de exemplare : 3

A.T.

PLAN DE AMPLASAMENT SI DELIMITARE A IMOBILIULUI

Scara 1:500

Nr. cadastral	Suprafata masurata (mp)	Adresa imobilului
	26.00	mu. Botosani, Calea Nationala nr. 51, bazele de garaje, garaj 10, jud. Botosani
Nr. Cartea Funciara		Unitatea Administrativ Teritoriala (UAT)
		BOTOSANI

Presedinte de sedinta,
 Consilier, DANIEL BOTEZITU



CONTRASEMNEATA,
 SECRETAR
 OANA GIUHA GEORGESCU

A. Date referitoare la teren

Nr. parcela	Categoria de folosinta	Suprafata (mp)	Meniune
	CC	26.00	Teren intravilan
Total		26.00 (mp)	
B. Date referitoare la constructii			
Cod	Destinatie	Suprafata construita la sup	Meniune
		(mp)	

Suprafata totala masurata a imobilului = 26.00 mp
 Suprafata din act = mp

Executant: Ing. Gheorghe Iulian
 Confirma executarea masurarii si a planului de amplasament si delimitare a imobilului in baza de date integrate si arhivarea documentarilor calculabile si cartografiabile in baza de date a sistemului de informare geografica.

Inspector
 Confirma introducerea imobilului in baza de date integrate si arhivarea documentarilor calculabile si cartografiabile in baza de date a sistemului de informare geografica.

Data:
 Stampa BCR

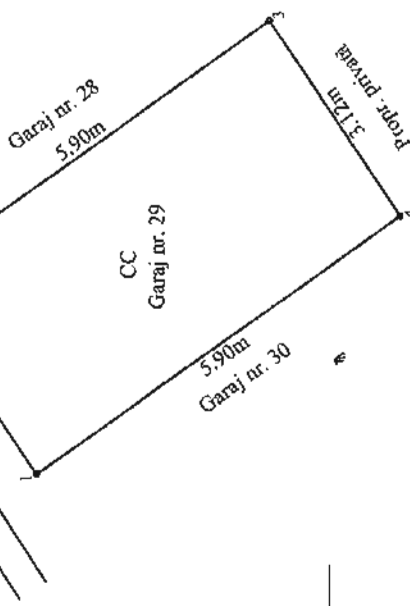


Plan de amplasament și delimitare a imobilului

Scara 1: 100

Nr. cadastral	Suprafața măsurată a imobilului (mp) 18.40 mp	Adresa imobilului Mun. Botoșani, Str. Teatrului nr. 2, jud. Botoșani
Nr. Cartea Funciară	Unitatea Administrativ Teritorială (UAT) BOTOȘANI	

Presedinte de sedință,
Consilier, **DANIEL BOTEZĂȚU**



CONTRA SEMNEAZĂ
SECRETAR
OLGA OLGA BODĂGEȘCU

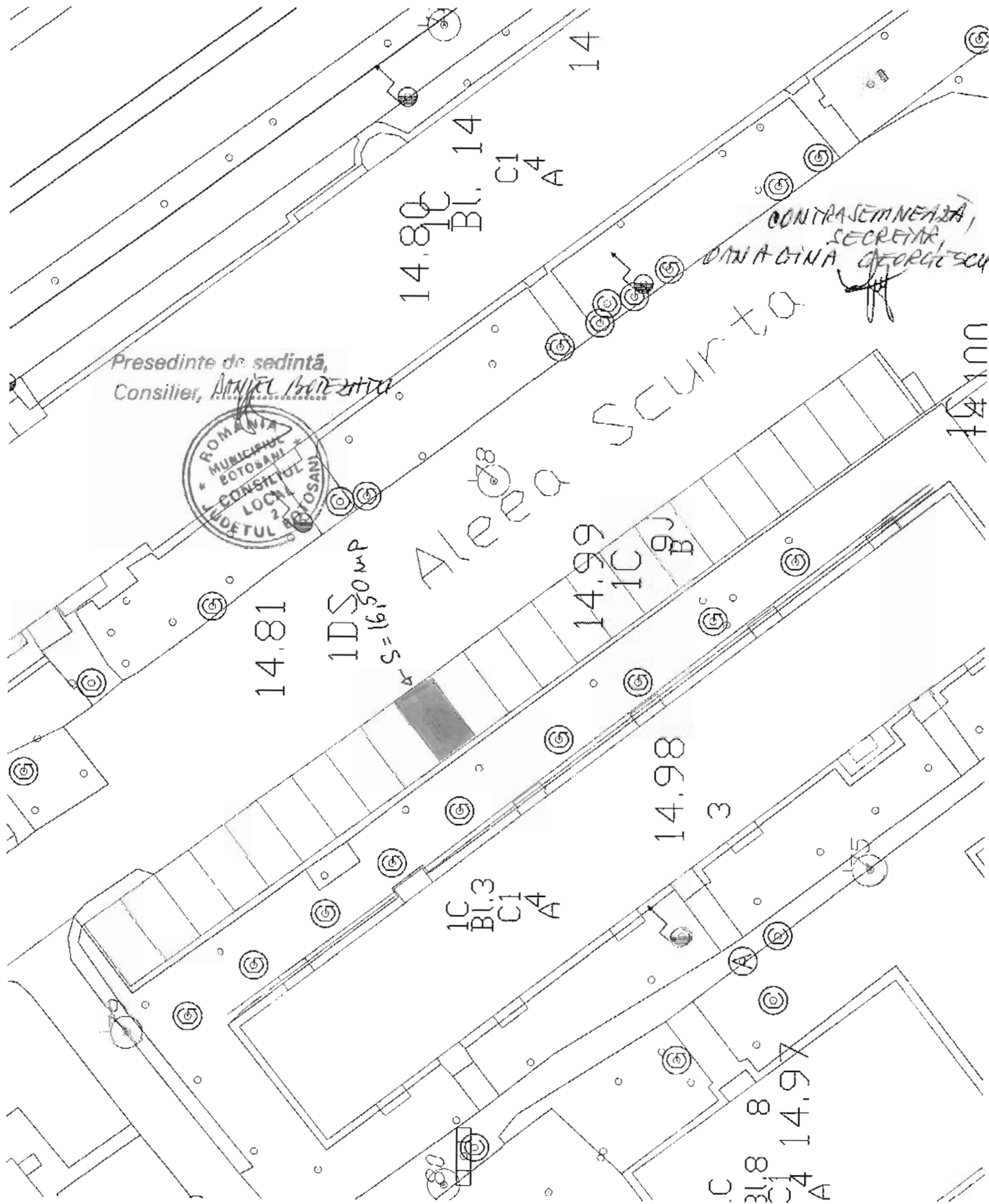
A. Date referitoare la teren		
Nr. parcelă	Categorie de folosință	Mențiuni
-	CC	Teren intravilan neîmprejmuit
TOTAL		18.40
B. Date referitoare la construcții		
Cod	Destinația	Mențiuni
CI	Garaj	Garaj nr. 29 în suprafață construită la sol de 18.40 mp.
TOTAL		18.40

Suprafața totală măsurată a imobilului = 18.40 mp Suprafața din aer = 18.40 mp	Inspector Confirma înroducere a imobilului în baza de date integrată și atribuirea numărului cadastral
Executant: Ing. Gavrilas Gabriela Confirma executarea măsurătorilor în teren, corectarea greșelilor de calcul și actualizarea planului cadastral și corectarea licenței de autorizare a activității de proiectare și execuție a lucrărilor de cadastru și funciune.	Șemnătura și parafa Data
Ștampila BCP	Ștampila BCP

Ștampila profesională a inginerului **GAVRILAS GABRIELA**, Seria RO-BT-F, Nr. 0083, Categoria B. Ștampila BCP.

Ștampila BCP

Data: 29.03.2018



Presedinte de sedinta,
Consilier, ANA EL BOTEZANU



CONTRASEMNEAZA,
SECRETAR,
DAN A GINA GEORGESCU

Aleea Securita

1D SOMP
S = 161,50 MP

14.81

14.80

B1.14

C1

A

14

14.99

IC

B1

A

14.98

3

IC

B1.3

C1

A

14.97

IC

B1.8

A

14.88

14.89

14.90

14.91

14.92

14.93

14.94

14.95

14.96

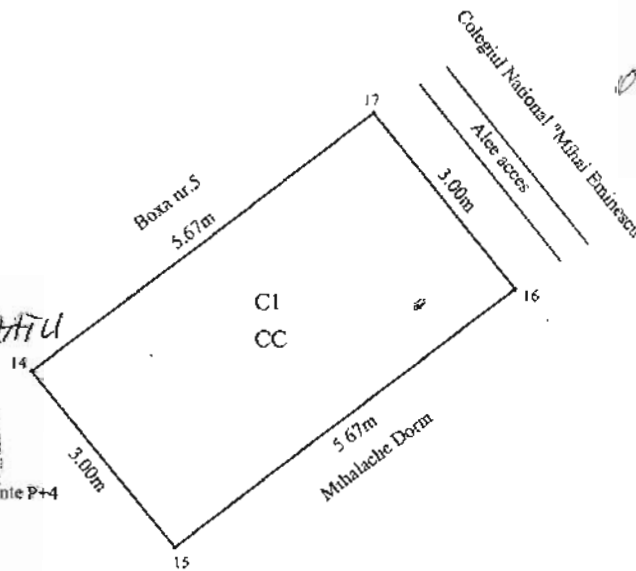
Plan de amplasament și delimitare a imobilului

Scara 1 : 100

Nr. cadastral	Suprafața măsurată a imobilului	Adresa imobilului
	17 mp	Municipiul Botosani, Strada Primaverii nr.9, bloc P17, baterie garaje, boxa nr. 4, jud.Botoșani

Nr. Cartea Funciară	Unitatea Administrativ Teritorială (UAT)
	BOTOSANI

Nr. Pct.	X [m]	Y [m]
14	695061.005	623726.201
15	695058.657	623728.070
16	695062.114	623732.558
17	695064.462	623730.689



CONTRASEMNEAȚĂ
SECRETAR,
DANA GINA GEORGEȘCU

Presedinta de sedinta,
Consilier, DANIEL BODEAȚIU



A. Date referitoare la teren

Nr. parcelă	Categorie de folosință	Suprafața (mp)	Mențiuni
-	CC	17	Teren intravilan neimprejmuț
Total		17	-

B. Date referitoare la construcții

Cod	Destinația	Suprafața construită la sol (mp)	Mențiuni
C1	CA	17	Boxa garaj nr. 4, pe structura metalica, acoperita cu tabla.
Total		17	-

Suprafața totală măsurată a imobilului = 17 mp

Suprafața din act = 17 mp

Executant :

Ing. Rotariu Ioana

Notary signature

Confirm executarea măsurătorilor la teren, corectitudinea întocmirii documentației cadastrale și corespondența acesteia cu realitatea din teren

Semnatușul și ștampila

Data : 05.02.2018

ROMANIA

CATEGORIA 5

Plan de amplasament și delimitare a imobilului

Scara 1 :100

Nr. cadastral	Suprafața măsurată a imobilului	Adresa imobilului
	17 mp	Municipiul Botosani, Strada Primaverii nr.9, bloc P17, baterie garaje, boxa nr. 3, jud.Botoșani

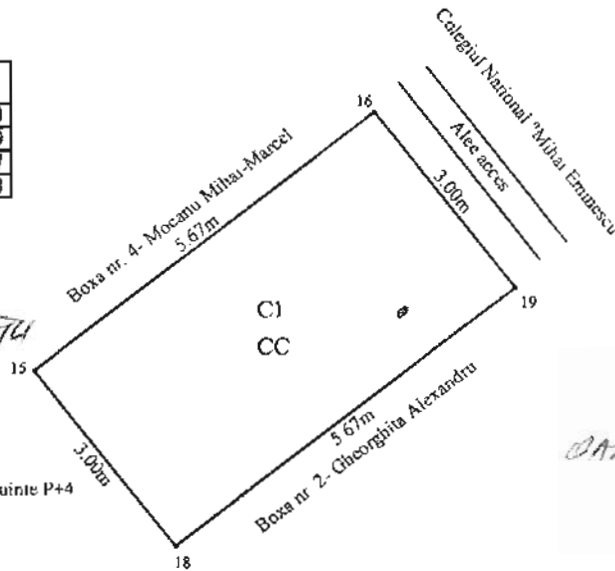
Nr. Cartea Funciară	Unitatea Administrativ Teritorială (UAT)
	BOTOSANI

Nr. Pct.	X (m)	Y (m)
15	695058.657	623728.070
18	695056.308	623729.939
19	695059.765	623734.427
16	695062.114	623732.558

Presedinte de sedinta,
Consilier, DANIEL BOTEZATU



Bloc locuinte P+4



CONTRASEINENȚĂ,
SECRETAR,
DANA GIUNĂ GEORGE SCU

A. Date referitoare la teren

Nr. parcelă	Categorie de folosință	Suprafața (mp)	Mențiuni
-	CC	17	Teren intravilan neimpregmuit
Total		17	-

B. Date referitoare la construcții

Cod	Destinația	Suprafața construită la sol (mp)	Mențiuni
C1	CA	17	Boxa garaj nr. 3, pe structura metalica, acoperita cu tabla.
Total		17	-

Suprafața totală măsurată a imobilului = 17 mp

Suprafața din act = 17 mp

Executant :

Ing. Rotariu Ioana

Confirm executarea măsurătorilor la teren, corectitudinea întocmirii documentației cadastrale și corespondența acestora cu realitatea din teren

Semnătura și stamila

Data 03/02/2018



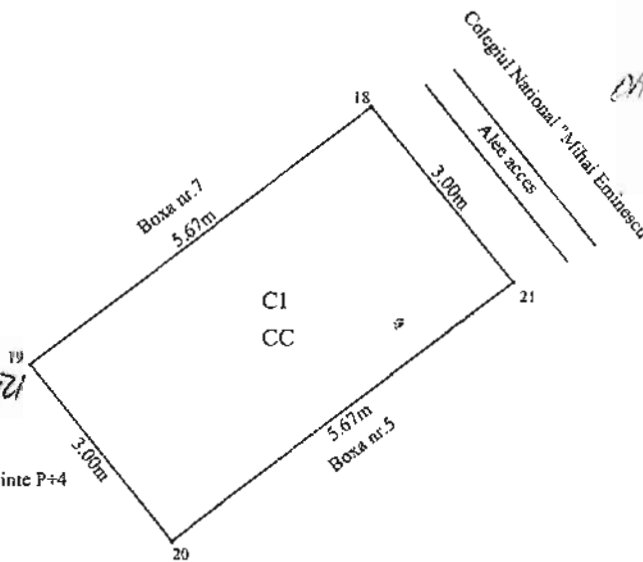
Plan de amplasament și delimitare a imobilului

Scara 1 : 100

Nr. cadastral	Suprafața măsurată a imobilului	Adresa imobilului
	17 mp	Municipiul Botosani, Strada Primaverii nr.9, bloc P17, baterie garaje, boxa nr. 6, jud.Botosani

Nr. Cartea Funciară	Unitatea Administrativ Teritorială (UAT)
	BOTOSANI

Nr. Pct.	X [m]	Y [m]
18	695069.159	623726.952
19	695065.702	623722.464
20	695063.354	623724.333
21	695066.811	623728.821



CONTRASEMNEAZĂ,
SECRETAR,
IANA GINA GEORGESCU



Presedinte de sedinta,
Consilier, MIHAEL HOZE DITU



A. Date referitoare la teren

Nr. parcelă	Categorie de folosință	Suprafața (mp)	Mențiuni
-	CC	17	Teren intravilan neimprejmit
Total		17	-

B. Date referitoare la construcții

Cod	Destinația	Suprafața construită la sol (mp)	Mențiuni
CI	CA	17	Boxa garaj nr. 6, pe structura metalica, acoperita cu tabla.
Total		17	-

Suprafața totală măsurată a imobilului = 17 mp

Suprafața din act = 17 mp

Executant:

Ing. Rotariu Ioana

CERTIFICAT

DE

AUTORIZARE

Confirm executarea măsurătorilor la teren, corectitudinea întocmirii documentației cadastrale și corespondența acesteia cu realitatea din teren

Semnătură și Ampilă

Data: 09/02/2018



Plan de amplasament și delimitare a imobilului

Scara 1: 200

Nr. cadastral	Suprafața măsurată a imobilului (mp)	Adresa imobilului
-	30 mp	Municipiul Botoșani, Str. Imperat Traian Nr. 17, Jud. Botoșani

Nr. Cartea Funciară	Unitatea Administrativ Teritorială (UAT)
-	BOTOȘANI

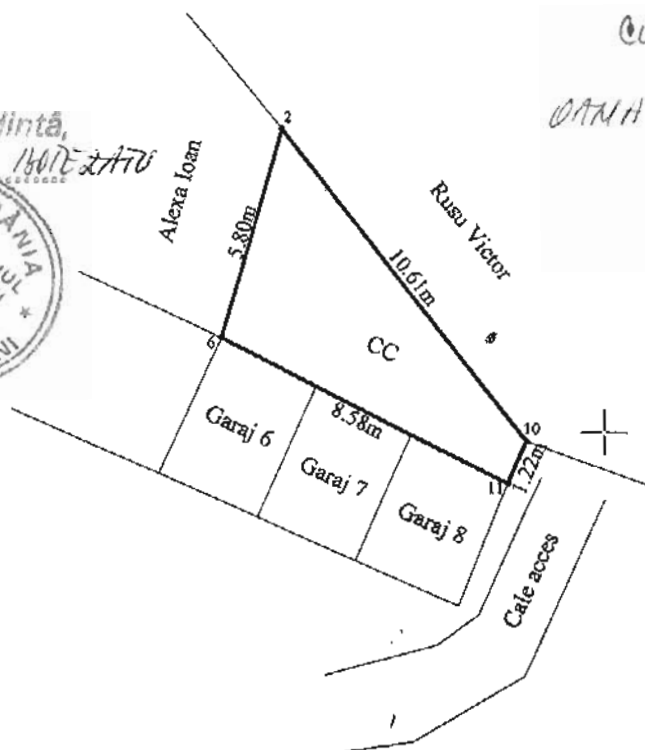
624240

624260

Presedinte de sedinta,
Consilier, *MARCEL BODEZATU*



CONTRASEMNEAZĂ,
SECRETAR,
DANA GINA GEORGESCU



695920

695920

624240

624260

A. Date referitoare la teren


Nr. parcelă	Categorie de folosință	Suprafața (mp)	Mențiuni
-	CC	30	Teren in suprafață de 30 mp concesionat de Todirica Aurel
TOTAL		30	-

B. Date referitoare la construcții

Cod	Destinația	Suprafața construită la sol (mp)	Mențiuni
-	-	-	-
TOTAL		-	-

Suprafața totală măsurată a imobilului = 30 mp
Suprafața din act = 30 mp

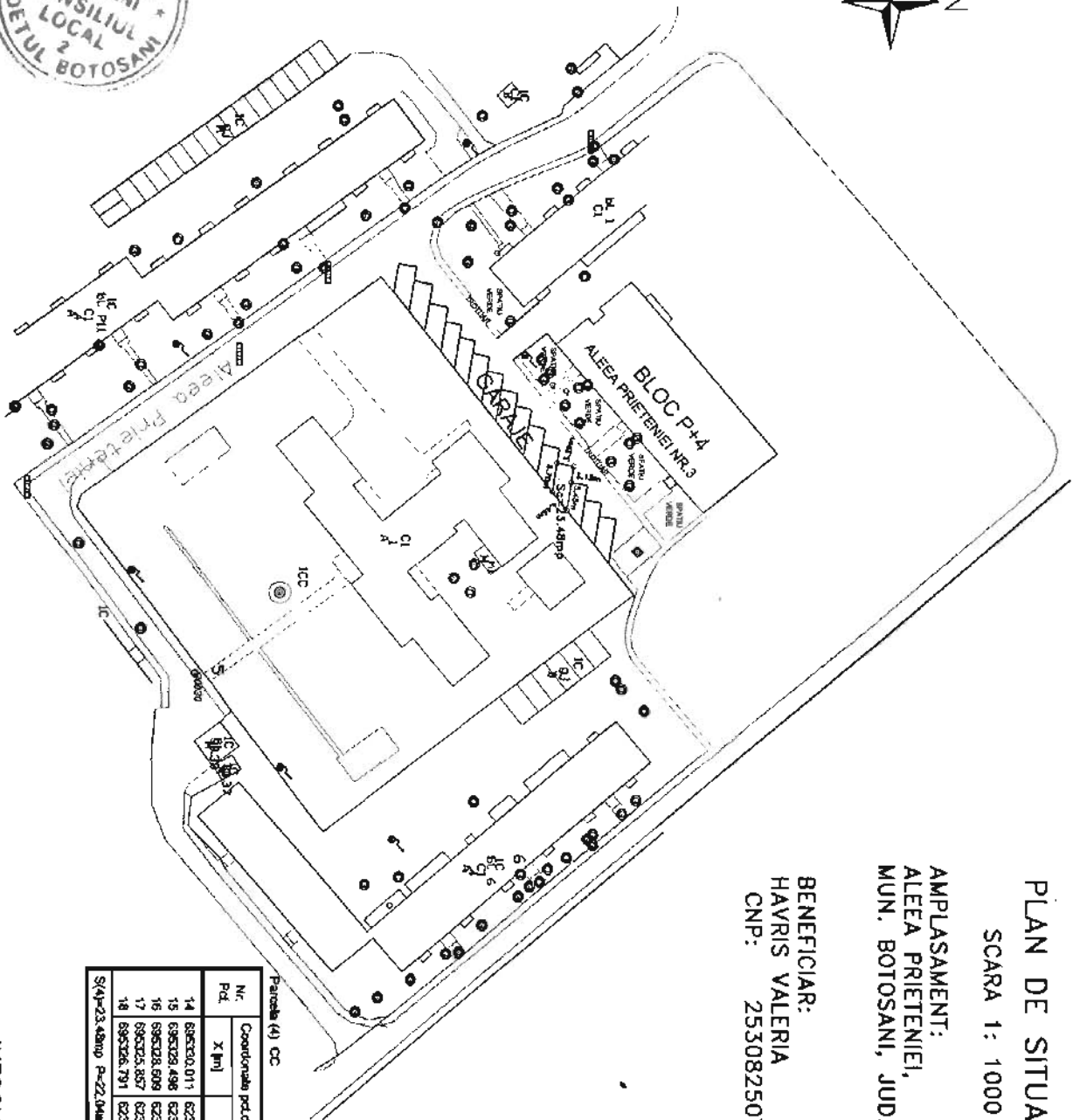
Executant : Ing. Grădinaru Gabriel
Confirm executarea măsurătorilor la teren, corectarea în întocmirii documentației cadastrale și corespundența acesteia cu realitatea din teren
Semnătura și ștampila
GRĂDINARU GABRIEL
Data: 01.02.2018



Inspector
Confirm introducerea imobilului în baza de date integrată și atribuirea numărului cadastral
Semnătura și parafa
Data.....
Ștampila BCPI

Presedinte de sedinta,
Consilier, **ANIEL BOTEZATU**

CONTRASEMNEAZA
SECRETAR,
OLGA GINA GEORGESCU



PLAN DE SITUATIE
SCARA 1 : 1000
AMPLASAMENT:
ALEEA PRIETENIEI,
MUN. BOTOSANI, JUD. BOTOSANI

BENEFICIAR:
HAYRIS VALERIA
CNP: 2530825070013

Panouri (4) CC

Nr. Pd.	Coordonatai polare centur X (m)	Y (m)	Lungimea lambt D(0+1)
14	698320.011	623852.298	3.13
15	698320.496	623853.387	3.46
16	698320.609	623850.753	4.46
17	698325.857	623857.248	5.70
18	698326.791	623851.622	3.29

S(4)=23.4800 P=22.000m

INTOCMIT:
ALEXA
P. F. LAURENTIU
DE
DE
LAURENTIU
AUTORIZARE
SARACIAR N.0040
ALEXA
LAURENTIU
LAURENTIU

Plan de amplasament și delimitare a imobilului

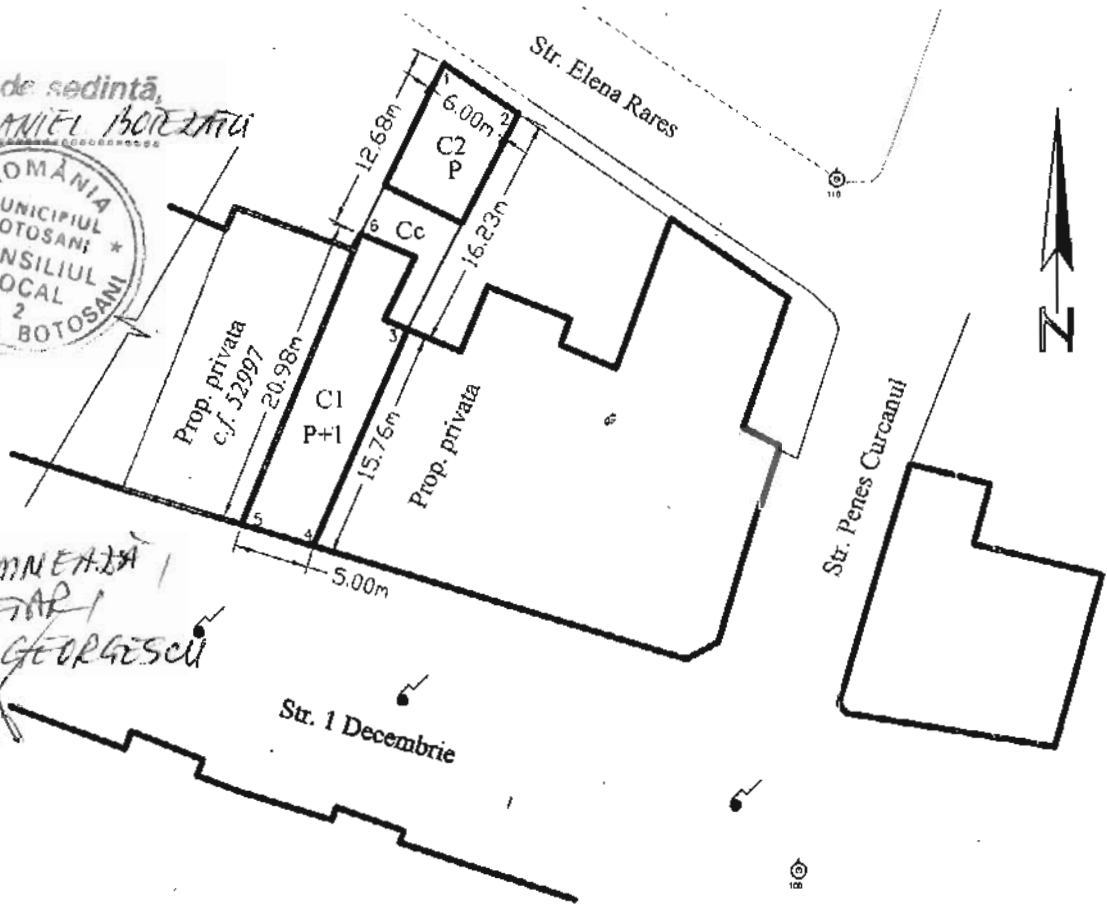
Scara 1 : 500

		INTRAVILAN/EXTRAVILAN	
Nr. cadastral	Suprafața măsurată	Adresa imobilului	
	178 mp	Mun. Botoșani, str. 1 Decembrie nr. 75, jud. Botoșani	
Cartea Funciară nr.		UAT	

Presedinte de sedință,
Consilier, DANIEL BOTEZATU



CONTRASEMNEAZĂ
SECRETAR
DANA GIINA GEORGESCU

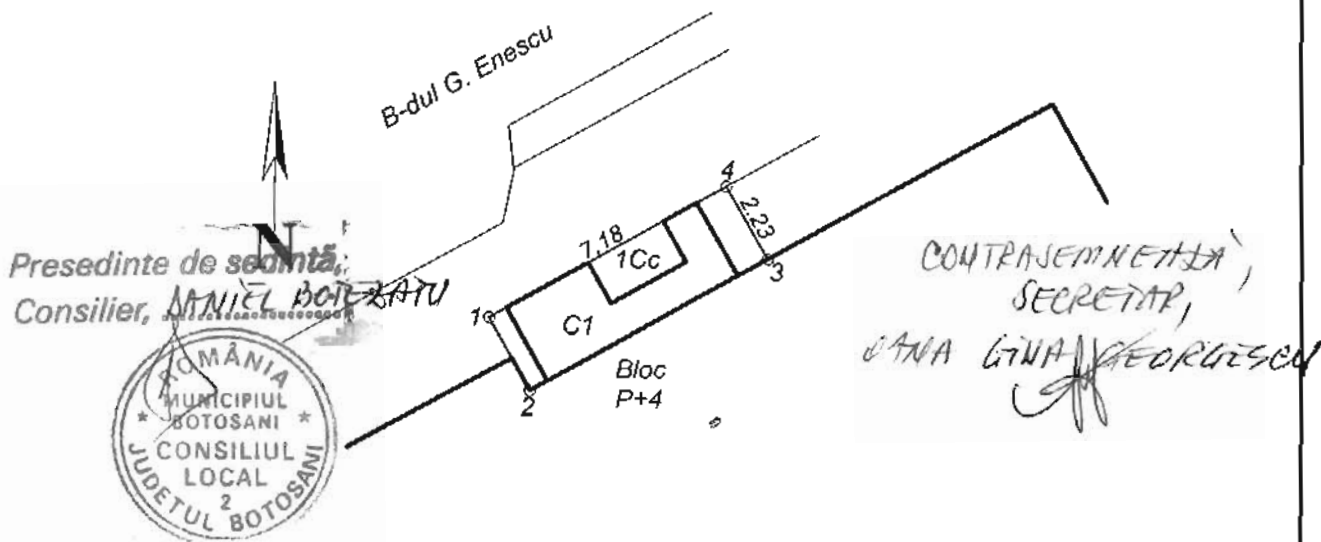


A. Date referitoare la teren				
Nr. parcela	Categoria de folosință	Suprafața (mp)	Valoare de impozitare (lei)	Mențiuni
	Cc	178		Terenul este împrejmuit și se afla doua construcții C1-cladire P+1 și C2- magazine
Total		178		
B. Date referitoare la construcții				
Cod constr.	Suprafața construită la sol (mp)	Valoare de impozitare	Mențiuni	
Total				
INVENTAR DE COORDONATE				
Sistem de proiectie Stereo-70				
Pct.	E(m)	N(m)		
1	625404.14	695358.61		
2	625409.11	695355.25		
3	625401.74	695340.79		
4	625395.61	695326.27		
5	625390.82	695327.70		
6	625398.61	695347.20		
1	625404.14	695358.61		
Suprafața măsurată 178 mp				



Se confirmă suprafața din măsurători și introducerea imobilului în baza de date.

Plan de amplasament si delimitare a imobilului		
Scara 1:200		
Nr cadastral	Suprafata masurata	Adresa imobilului: intravilan
	16.00 mp	mun. Botosani, B-dul George Enescu nr. 5
Certe Funciara nr.		UAT Botosani



Nr. Pct.	X [m]	Y [m]
1	694722.742	624325.754
2	694720.794	624326.834
3	694724.278	624333.114
4	694726.226	624332.033

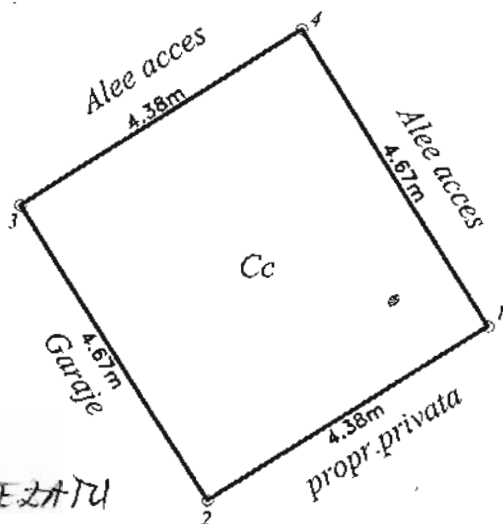
A. Date referitoare la teren				
Nr. parcela	Categoria de folosinta	Suprafata (mp)	Valoare de impozitare (lei)	Mentluni
	Cc	16.00		
TOTAL		16.00		
B. Date referitoare la constructii				
Cod constr.	Suprafata construita la sol (mp)	Valoare de impozitare (lei)	Mentluni	
C1	10.00		Trepte acces spatiu comercial	
TOTAL	10.00			
Suprafata totala masurata a imobilului = 16.00 mp				
Suprafata din act = 16.00 mp				
Executant: ing. Males George Catalin Confirm executarea măsurătorilor la teren, corectitudinea întocmirii documentației cadastrale și corespondența acesteia cu realitatea din teren Semnătura și ștampila Data: 05.02.2018			Inspector Confirm introducerea imobilului în baza de date integrată și atribuirea numărului cadastral Semnătura și parafa Data..... Ștampila BCPI	

Plan de amplasament și delimitare a imobilului

Scara 1 : 100

Nr. cadastral	Suprafața măsurată	INTRAVILAN
		Adresa imobilului
	20.40 mp	Municipiul Botoșani, Str. Viilor nr. 5, Jud. Botoșani

Cartea Funciară nr.		UAT	Botoșani
---------------------	--	-----	----------



Presedinte de sedinta,
Consilier, DANIEL BOTEZATU



CONTRASEMNEAZA,
SECRETAR,
DANA GIUJA GEORGESCU

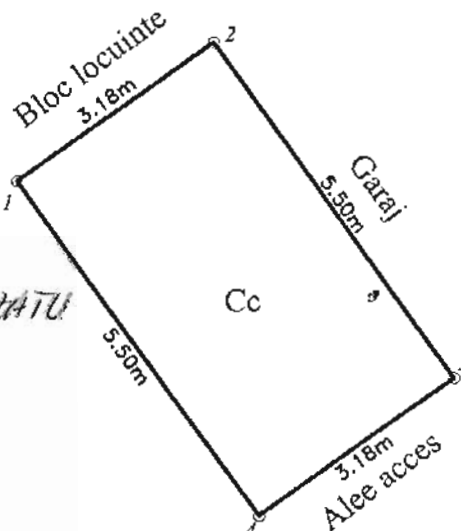
A. Date referitoare la teren				
Nr. parcela	Categoria de folosință	Suprafața (mp)	Valoare de impozitare (lei)	Mențiuni
-	Cc	20.40		
Total		20.40		
B. Date referitoare la construcții				
Cod	Destinația	Suprafața construită la sol (mp)	Mențiuni	
Total				
Suprafața totală măsurată a imobilului = 20.40 mp				
Suprafața din act = - mp				
Executant: Ing. Popescu Maria Alexandra			Inspector	
Confirm executarea măsurătorilor la teren, corectitudinea înlocuirii documentației cadastrale și corespondența acesteia cu realitatea din teren.			Confirm introducerea imobilului în baza de date integrată și atribuirea numărului cadastral.	
Data: 05.02.2018			Data:	

Plan de amplasament și delimitare a imobilului

Scara 1 : 100

Nr. cadastral	Suprafața măsurată	INTRAVILAN
		Adresa imobilului
	17.20 mp	Municipiul Botoșani, Str. Viilor nr. 5, Jud. Botoșani

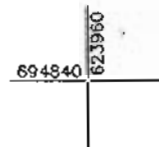
Cartea Funciară nr.		UAT	Botoșani
---------------------	--	-----	----------



Presedinte de sedintă,
Consilier, DANIEL BOIEZATU



CONTRASEMNEAZĂ,
SECRETAR,
DANA GINA GEORGESCU



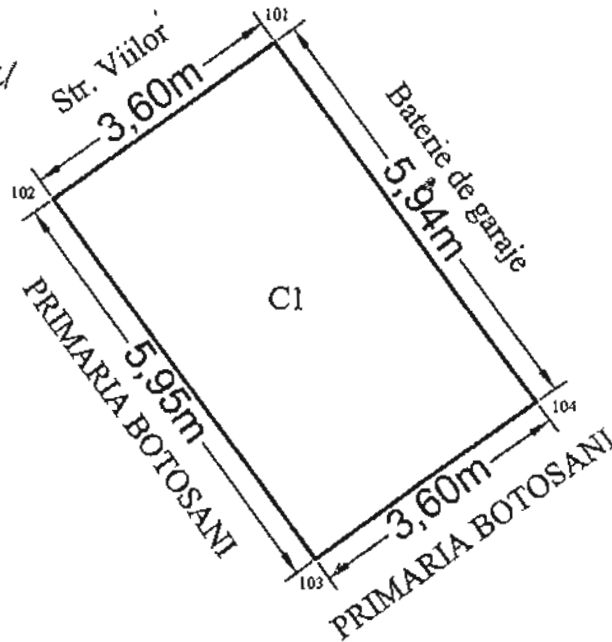
A. Date referitoare la teren				
Nr. parcela	Categoria de folosință	Suprafața (mp)	Valoare de impozitare (lei)	Mențiuni
-	Cc	17.20		
Total		17.20		
B. Date referitoare la construcții				
Cod	Destinația	Suprafața construită la sol (mp)	Mențiuni	
Total				
Suprafața totală măsurată a imobilului = 17.20 mp				
Suprafața din act = - mp				
Executant: Ing. Popescu Maria Alexandra			Inspector	
Confirm executarea măsurătorilor la teren, corectitudinea întocmirii documentației cadastrale și corespondența acestora cu realitatea din teren.			Confirm introducerea imobilului în baza de date integrată și atribuirea numărului cadastral.	
Data: 05.02.2018			Data:	

PLAN DE AMPLASAMENT ȘI DELIMITARE A IMOBILULUI

Scara 1: 100

Nr. cadastral	Suprafață măsurată a imobilului	Adresa Imobilului
	21 mp	Mun. BOTOSANI, Str. VIILOR nr. 65bis, Baterie de garaje, pozitia 1
Nr. Cartea Funciară		Unitatea Administrativ Teritorială (UAT)
		BOTOSANI

Presedinte de sedinta,
Consilier, DANIEL BOITEZARU



CONTRASEMNEAZĂ,
SECRETAR,
DANA GIINA GEORGESCU



A. Date referitoare la teren

Nr. Parcelă	Categorie de folosință	Suprafața (mp)	Mențiuni
-	CC	21	Teren intravilan construit
Total		21	

B. Date referitoare la construcții

Cod	Destinația	Suprafața construită la sol (mp)	Mențiuni
C1	CA	21	Garaj cu suprafața construită la sol de 21,40 mp
Total		21	

Suprafața totală măsurată a imobilului = 21 mp

Suprafața din act = 21 mp

Executant: Ing. EUSEBIU LAURENTIU CILIBIU

Confirm executarea măsurătorilor la teren, corectitudinea întocmirii documentației cadastrale și corespondența acesteia cu realitatea din teren

Semnătura și stampla


Data: 07.02.2018

Inspector,

Confirm introducerea imobilului în baza de date intergrată și atribuirea numărului cadastral

Semnătura și parafa

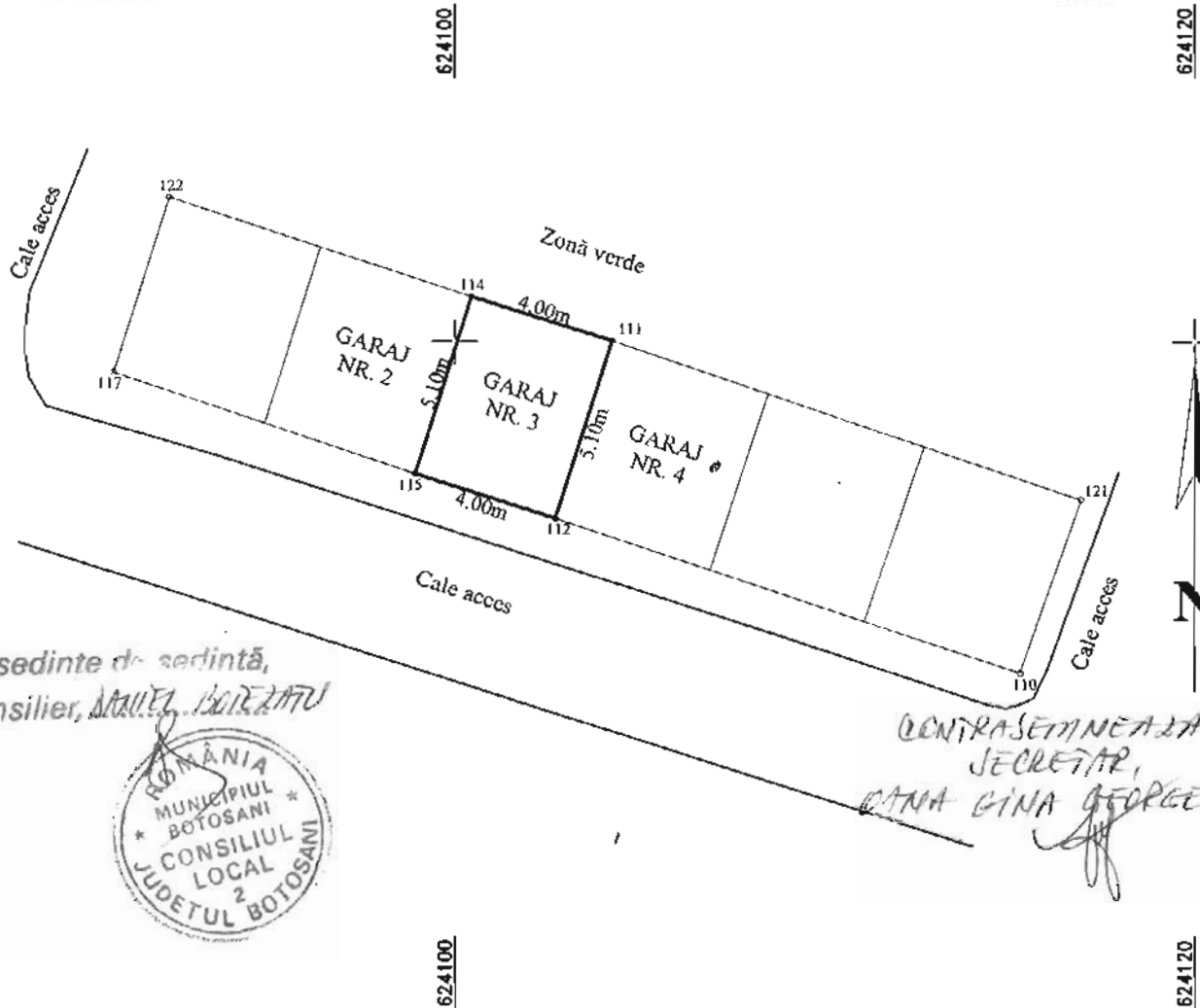
Data:



Plan de amplasament și delimitare a imobilului

Scara 1: 200

Nr. cadastral	Suprafața măsurată a imobilului (mp)	Adresa imobilului
-	20 mp	Municipiul Botoșani, Calea Națională Nr. 57, Jud. Botoșani (Garaj Nr. 3)
Nr. Cartea Funciară	Unitatea Administrativ Teritorială (UAT)	
-	BOTOȘANI	



Presedinte de sedinta,
Consilier, *MARCEL BOICZANU*



CONTRASEMNEAZĂ,
SECRETAR,
CANA GINA GEORGESCU

A. Date referitoare la teren

Nr. parcelă	Categorie de folosință	Suprafața (mp)	Mențiuni
-	CC	20	Teren in suprafață de 20,40 mp ocupat de construcție
TOTAL		20	-

B. Date referitoare la construcții

Cod	Destinația	Suprafața construită la sol (mp)	Mențiuni
C1	CA	20	Garaj cu suprafața construită de 20,40 mp.
TOTAL		20	-

Suprafața totală măsurată a imobilului = 20 mp
Suprafața din act = 20 mp

Executant : Ing. Grădinaru Gabriel
Confirm executarea măsurătorilor la teren, corectitudinea întocmirii documentației cadastrale și corespondența acestora cu realitatea din teren



Inspector
Confirm introducerea imobilului în baza de date integrată și atribuirea numărului cadastral

Semnătura și parafa

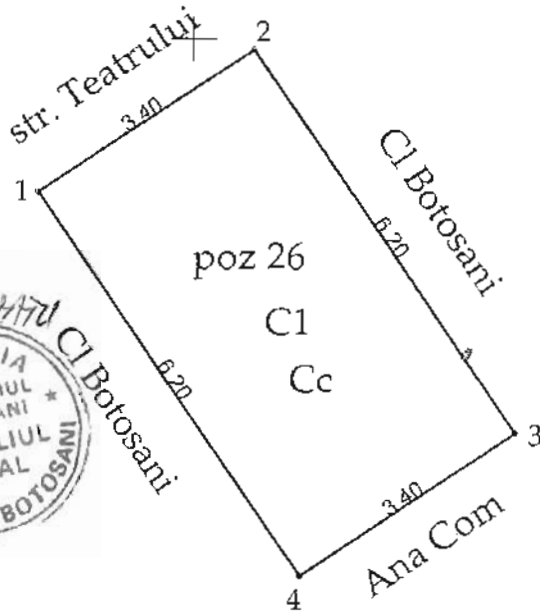
Data.....
Stampila BCPI

Plan de amplasament și delimitare a imobilului

Scara 1:100

Nr. cadastral	Suprafața măsurată a imobilului (mp)	Adresa imobilului:
	21.08 mp	Strada Teatrului , baterie garaje , garaj pozitia nr. 26

Nr. Cartea Funciară	Unitatea Administrativ Teritorială (UAT)
	Botosani



Președinte de sedință,
Consilier, DANIEL BOTEZATU



CONTRASEMNEAZĂ!
SECRET!
OTNA LINA GEORGESCU

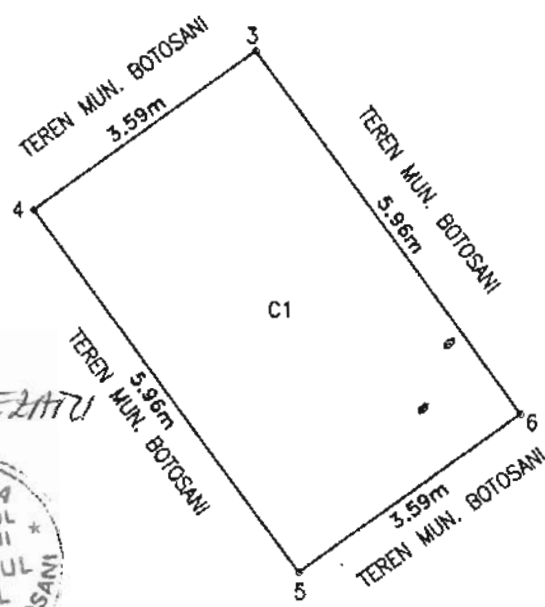
A. Date referitoare la teren			
Nr. parcelă	Categorie de folosință	Suprafața (mp)	Mențiuni
	Cc	21.08	Teren intravilan construit.
Total		21.08	
B. Date referitoare la construcții			
Cod	Destinația	Suprafața construită la sol (mp)	Mențiuni
CI	CA	21.08	Garaj construit in anul 1994 din caramida , cu acoperis tip sarpanata.
Total		21.08	
Suprafața totală măsurată a imobilului = 21.08 mp Suprafața din act = 21.08 mp			
Executant: ing. Neculăș Andrei Alex (nume, prenume) Confirm executarea măsurătorilor la teren și corectitudinea întocmirii documentației cadastrale și corespondența acesteia cu realitatea terenului.		Inspector Confirm introducerea imobilului in baza de date integrată și atribuirea numărului cadastral Semnătura și parafa Data.....	
Semnătura și ștampila Data: 14.02.2018		Ștampila BCPI	

* In situația în care există numere cadastrale pentru imobilele vecine, în locul numelui vecinului se va trece numărul cadastral, iar în lipsa numărului cadastral numărul topografie sau numărul administrativ. Suprafețele se rotunjesc la metru pătrat

Plan de amplasament și delimitare a imobilului

Scara 1 : 100

Nr. cadastral	Suprafața măsurată	Adresa imobilului
	21 mp	Strada Viilor nr. 65- boxă garaj, poz. 12
Nr. Cartea Funciară	Unitatea Administrativ Teritorială (UAT)	
	BOTOSANI	



Presedinte de sedinta,
Consilier, **AMIEL BOIEZATU**



CONTRASEMNEAȚĂ,
SECRETAR,
OTNA GINA GEORGESCU

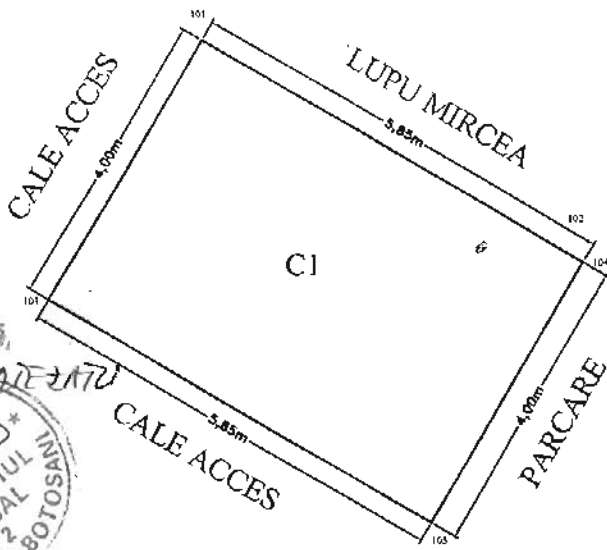
A. Date referitoare la teren			
Nr. parcela	Categoria de folosinta	Suprafata (mp)	Mențiuni
-	CC	21	Teren construit în suprafața de 21,40 mp.
Total		21	-
B. Date referitoare la construcții			
Cod	Destinație	Suprafata construită la sol (mp)	Mențiuni
C1	Garaj	21	Boxă-garaj nr. 12 (nr.13 în acte), construit în anul 1993 din cărămidă, acoperi cu tablă.
Total		21	-
Suprafata totală măsurată = 21 mp Suprafata din act = 21,40 mp			
Executant Hosue Benitru Confirm executarea măsurătorilor la teren, corectitudinea întregii documentații cadastrale și corespondența acesteia cu realitatea din teren Semnătura și ștampila Data 31.01.2018		Inspector Confirm introducerea imobilului în baza de date integrată și atribuirea numărului cadastral Semnătura și parafa Data..... Ștampila BCPI	

AHEXA Nr. 47 LA HEL NR 46/28.02.2018

PLAN DE AMPLASAMENT ȘI DELIMITARE A IMOBILULUI

Scara 1: 100

Nr. cadastral	Suprafață măsurată a imobilului	Adresa imobilului
	23,40 mp	MUN. BOTOSANI, CALEA NATIONALA - ZONA GARII - BATERIE DE GARAJE POZ. 44
Nr. Cartea Funciară		Unitatea Administrativ Teritorială (UAT)
		BOTOSANI



Presedinte de sedinta,
Consilier, *MIHAIL TANASA*



CONTRASEMNEAZA
SECRETAR,
OLGA GINA GEORGESCU

A. Date referitoare la teren			
Nr. Parcelă	Categorie de folosință	Suprafața (mp)	Mențiuni
	CC	23,40	TEREN INTRAVILAN CONCESIONAT, CONSTRUIT
Total		23,40	
B. Date referitoare la construcții			
Cod	Destinația	Suprafața construită la sol (mp)	Mențiuni
C1	CA	23,40	GARAJ CONSTRUIT IN 1993 DIN ZIDARIE SI ACOPERIS TIP SARPANTA CU INVELITOARE DIN TABLA, FARA CERTIFICAT DE PERFORMANTA ENERGETICA
Total		23,40	
Suprafața totală măsurată a imobilului = 23,40 mp Suprafața din act = 23,40 mp			
Executant: ing. MIHAIL GABRIEL TANASA Confirm executarea măsurătorilor la teren, corectitudinea întocmirii documentației cadastrale și corespondența acesteia cu realitatea din teren Sempătura <i>MIHAIL GABRIEL</i>		Inspector, Confirm introducerea imobilului în baza de date intergată și atribuirea numărului cadastral Semnătura și parafa	
Data: 08.02.2018		Data:	

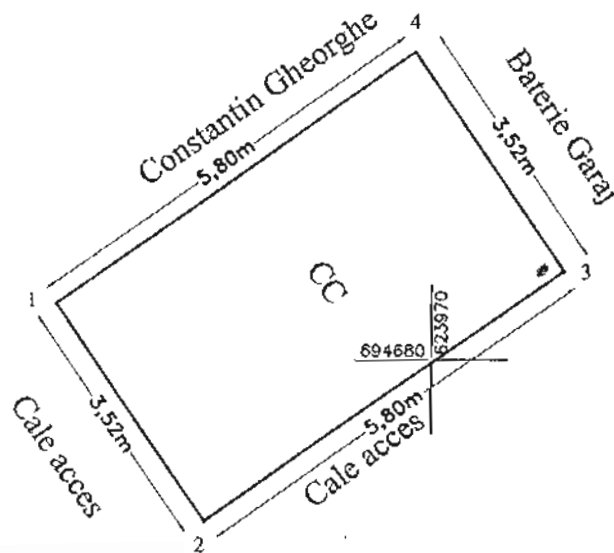


Plan de amplasament și delimitare a imobilului

Scara 1 : 100

		INTRAVILAN
Nr. cadastral	Suprafața măsurată	Adresa imobilului
	20 mp	Mun. Botosani, Str. Primaverii, Nr. 21, Jud. Botosani Pozitia 32

Cartea Funciară nr.		UAT	Botosani
---------------------	--	-----	----------



Presedinte de sedinta,
Consilier, *NANCI BOJESCU*



CONTRASEMNEAZA,
SECRETAR,
OLGA LINA GEORGESCU

A. Date referitoare la teren				
Nr. parcela	Categoria de folosinta	Suprafata (mp)	Valoare de impozitare (lei)	Mențiuni
	CC	20		
Total		20		
B. Date referitoare la construcții				
Cod	Destinația	Suprafata construita la sol (mp)		Mențiuni
C1	CA	20		Garaj
Suprafata totala masurata a imobilului = 20 mp Suprafata din act = 20,40 mp				
Executant: Ing. Popescu Maria Alexandra			Inspector	
Confirm executarea măsurătorilor la teren, corectitudinea întocmirii documentației cadastrale și corespondența acesteia cu realitatea din teren.			Confirm introducerea imobilului în baza de date integrată și atribuirea numărului cadastral.	
Data: 31.01.2018			Data:	

Plan de amplasament și delimitare a imobilului

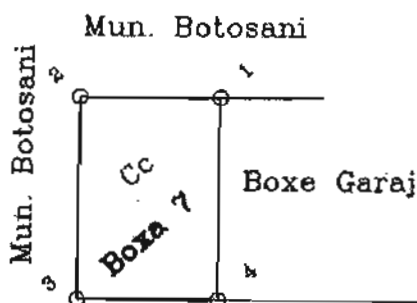
Scara 1:200

Nr. cadastral	Suprafața măsurată a imobilului (mp)	Adresa imobilului
	20,00mp	Str. Sucevei nr. fn, BOXA 7, municipiul Botoșani, jud. Botoșani
Nr. Cartea Funciară	Unitatea Administrativ Teritorială (UAT)	
	BOTOȘANI	

Presedinte de sedință,
Consilier, MATEI BOIEZATU



CONTRASEMINEAȚĂ,
SECRETAR,
OLGA GINA-VIEDESELI



Parcare

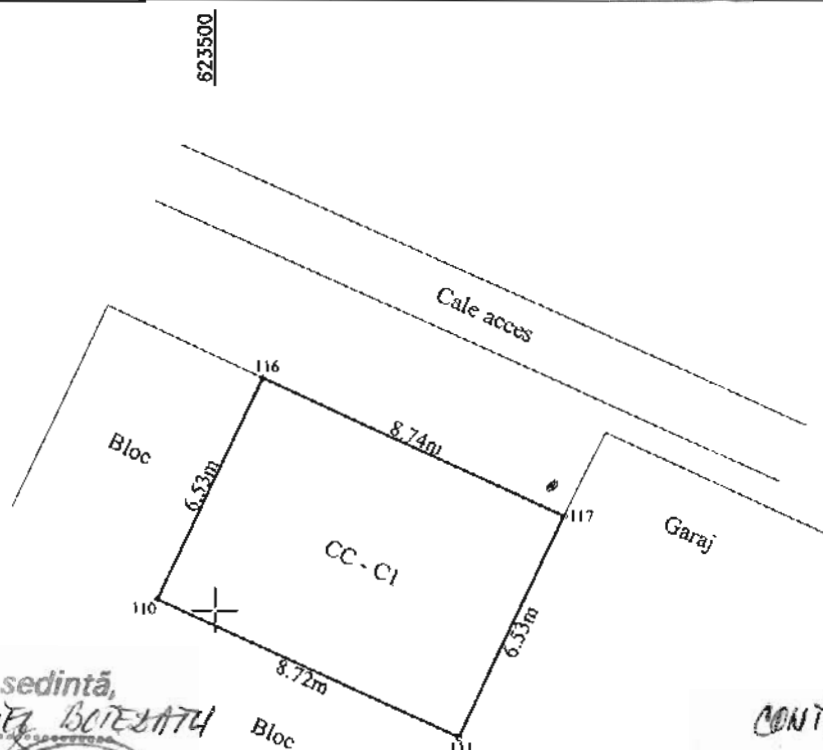
A. Date referitoare la teren			
Nr. parcelă	Categorie de folosință	Suprafața (mp)	Mențiuni
	Cc	20,00	
Total		20,00	
B. Date referitoare la construcții			
Cod	Destinația	Suprafața construită la sol (mp)	Mențiuni
Total			
Suprafața totală măsurată a imobilului = 20,00mp Suprafața din act = mp			
Executant CIMPOI PETRU		Inspector	
Confirm executarea măsurătorilor la teren, corectitudinea întocmirii documentației cadastrale și corespondența acesteia cu realitatea din teren		Confirm introducerea imobilului în baza de date integrată și atribuirea numărului cadastral	
Semnătura și ștampila		Semnătura și parafa	
Data.....		Data.....	
		Ștampila BCPI	



Plan de amplasament și delimitare a imobilului

Scara 1: 200

Nr. cadastral	Suprafața măsurată a imobilului (mp)	Adresa imobilului
-	57 mp	Municipiul Botoșani, Calea Națională Nr. ...f.d...., Jud. Botoșani (Garaj)
Nr. Cartea Funciară	Unitatea Administrativ Teritorială (UAT)	
-	BOTOȘANI	



695980

695980


Presedinte de sedinta,
Consilier, **MNIET BOTEZATU**



(CONTRASEMNEAZA)
SECRETAR,
CANA GINA GEORGESCU

623500

623520

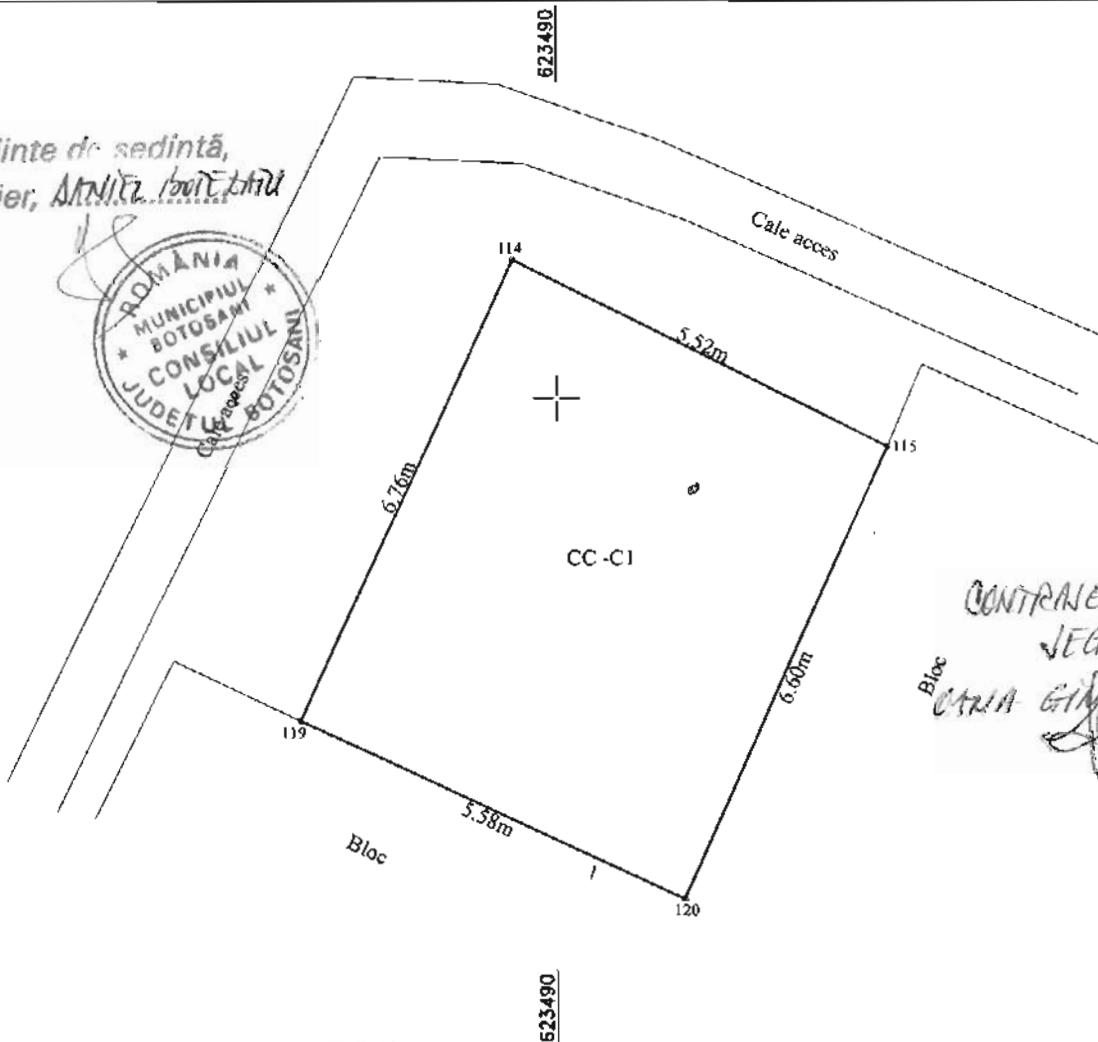
A. Date referitoare la teren			
Nr. parcelă	Categorie de folosință	Suprafața (mp)	Mențiuni
-	CC	57	Teren in suprafață de 56,98 mp ocupat de construcție
TOTAL		57	-
B. Date referitoare la construcții			
Cod	Destinația	Suprafața construită la sol (mp)	Mențiuni
CI	CA	57	Garaj cu suprafața construită de 56,98 mp.
TOTAL		57	-
Suprafața totală măsurată a imobilului = 57 mp			
Suprafața din act = 57 mp			
Executant : Ing. Grădinaru Gabriel Confirm executarea măsurătorilor la teren, corectitudinea întocmirii documentației cadastrale și corespondența acesteia cu realitatea din teren. Semnătura și ștampila  Data : 05.02.2018		Inspector Confirm introducerea imobilului în baza de date integrată și atribuirea numărului cadastral Semnătura și parafa Data..... Ștampila BCPI	

Plan de amplasament și delimitare a imobilului

Scara 1: 100

Nr. cadastral	Suprafața măsurată a imobilului (mp)	Adresa imobilului
-	37 mp	Municipiul Botoșani, Calea Națională Nr.S.S., Jud. Botoșani (Garaj)
Nr. Cartea Funciară	Unitatea Administrativ Teritorială (UAT)	
-	BOTOȘANI	

Presedinte de sedintă,
Consilier, *ANIEZ IONEL IONEL*



CONTRASEMNEAZĂ,
SECRETAR,
CARIA GINA GEORGESCU

A. Date referitoare la teren			
Nr. parcelă	Categorie de folosință	Suprafața (mp)	Mențiuni
-	CC	37	Teren in suprafață de 37,07 mp ocupat de construcție
TOTAL		37	-

B. Date referitoare la construcții			
Cod	Destinația	Suprafața construită la sol (mp)	Mențiuni
CI	CA	37	Garaj cu suprafața construită de 37,07 mp.
TOTAL		37	-

Suprafața totală măsurată a imobilului = 37 mp
Suprafața din act = 37 mp

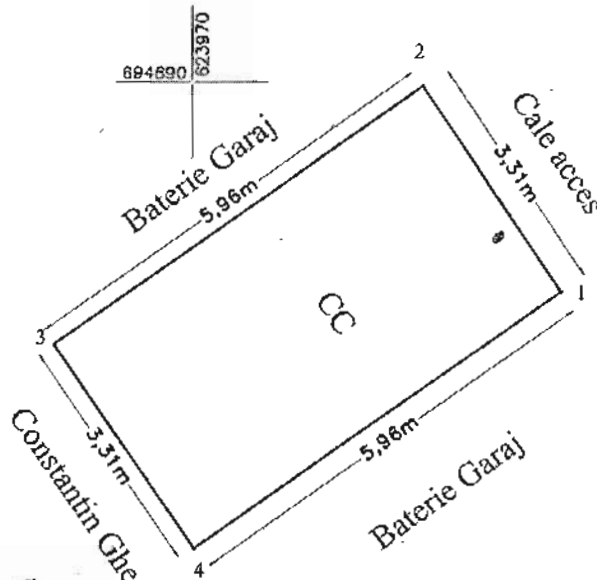
<p>Executant : Ing. Grădinaru Gabriel Confirm executarea măsurătorilor la teren, corectitudinea întocmirii documentației cadastrale și corespondența acesteia cu realitatea din teren AUTENTITATEA Seria Semnătura și ștampila GRĂDINARU Data: 05.02.2018</p>	<p>Inspector Confirm introducerea imobilului în baza de date integrată și atribuirea numărului cadastral Semnătura și parafa Data..... Ștampila BCPI</p>
--	---

Plan de amplasament și delimitare a imobilului

Scara 1 : 100

		INTRAVILAN
Nr. cadastral	Suprafața măsurată	Adresa imobilului
	20 mp	Mun. Botosani, Str. Primaverii, Nr. 21, Jud. Botosani Pozitia 22

Cartea Funciară nr.		UAT	Botosani
---------------------	--	-----	----------



Presedinte de sedinta,
Consilier, *ANIEL BORZATU*



CONTRASEMNEAZA,
SECRETAR,
DANA GINA GEORGESCU

A. Date referitoare la teren				
Nr. parcela	Categoria de folosinta	Suprafata (mp)	Valoare de impozitare (lei)	Mențiuni
	CC	20		
Total		20		

B. Date referitoare la constructii			
Cod	Destinatia	Suprafata construita la sol (mp)	Mențiuni
CI	CA	20	Garaj

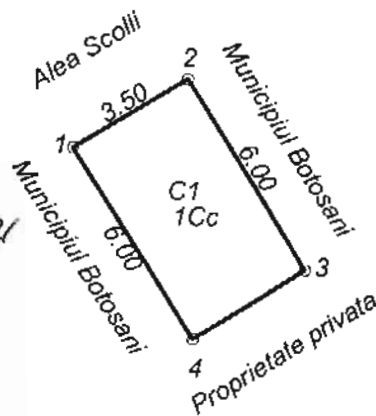
Suprafata totala masurata a imobilului = 20 mp	
Suprafata din act = 19.70 mp	
Executant: <i>Ing. Popescu Maria Alexandra</i>	Inspector
Confirm executarea măsurătorilor în teren, corectitudinea întocmirii documentației cadastrale și corespondența acesteia cu realitatea din teren.	Confirm introducerea imobilului în baza de date integrată și atribuirea numărului cadastral.
Data: 31.01.2018	Data:

Plan de amplasament si delimitare a imobilului		
Scara 1:200		
Nr cadastral	Suprafata masurata	Adresa imobilului: Intravilan
	21.00 mp	mun. Botosani, Al. Scolii nr. 3

Carte Funciara nr.		UAT	Botosani
--------------------	--	-----	----------



Presedinte de sedinta,
Consilier, *MARCEL BAZRATU*



CONTRASEMNEAZĂ,
SECRETAR,
OMNA GINA GEORGESCU

Nr. Pct.	X [m]	Y [m]
1	694476.109	624252.559
2	694477.938	624255.543
3	694472.822	624258.678
4	694470.993	624255.694

A. Date referitoare la teren				
Nr. parcela	Categoria de folosinta	Suprafata (mp)	Valoare de impozitare (lei)	Mentii
	Cc	21.00		
TOTAL		21.00		
B. Date referitoare la constructii				
Cod constr.	Suprafata construita la sol (mp)	Valoare de impozitare (lei)	Mentii	
C1	21.00		Garej pozitie 8, construiti in anul 1993 din caramida, acoperit cu table; Sc = 21.00 mp	
TOTAL		21.00		
Suprafata totala masurata a imobilului = 21.00 mp				
Suprafata din ect = 21.00 mp				



Executant: ing. Males George Catalin

Confirm executarea măsurătorilor la teren, corectitudinea întocmirii documentației cadastrale și corespondența acestora cu realitatea din teren

Semnătura și ștampila

Date: 05.02.2018

Inspector

Confirm introducerea imobilului în baza de date integrată și atribuirea numărului cadastral

Semnătura și parafa

Data.....
Ștampila BCPI

Plan de amplasament și delimitare a imobilului

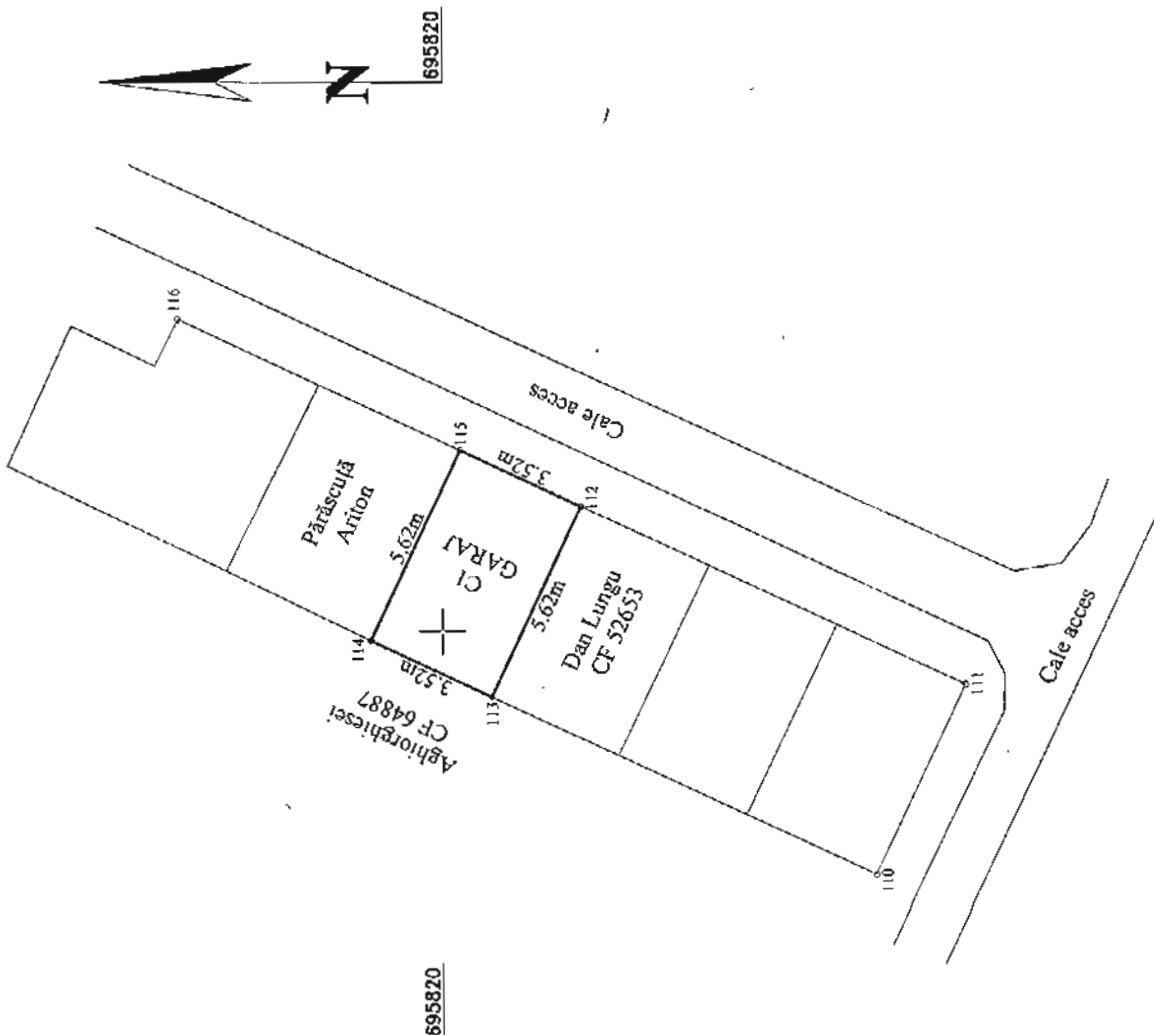
Scara 1: 200

Nr. cadastral	Suprafața măsurată a imobilului (mp)	Adresa imobilului
-	20 mp	Municipiul Botoșani, Calea Națională Nr. 67 (fost nr. 57), Jud. Botoșani (GARAJ)
Nr. Cartea Funciară	Unitatea Administrativ Teritorială (UAT)	
-	BOTOȘANI	

Presedinte de sedință,
Consilier, **ANIEL BOTEZATU**



CONTRASEMNEAȚĂ,
SECRETAR,
OLGA GIUȚĂ GEORGESCU



A. Date referitoare la teren		
Nr. parcelă	Categorie de folosință	Suprafața (mp)
-	CC	20
TOTAL		20
B. Date referitoare la construcții		
Cod	Destinația	Suprafața construită la sol (mp)
C1	CA	20
TOTAL		20

Mențiuni
Teren în suprafață de 19,75 mp ocupat de construcție

Mențiuni
Garaj cu suprafața construită de 19,75 mp.

Suprafața totală măsurată a imobilului = 20 mp
Suprafața din act = 20 mp

Inspector
Confirm introducerea imobilului în baza de date integrată și atribuirea numărului cadastral

Semnătura și parafa
Data.....
Ștampila BCPI

Execuțiv Ing. Grădinaru Gabriel
Confirm executarea măsurătorilor la teren, corectarea și întocmirea documentației cadastrale și corespundența acesteia cu Seria R.O. Realizată din teren

GRĂDINARU GABRIEL

Ștampila și semnătura
Data 12.02.2018

624080

695820

695800

695800

624080

PLAN DE AMPLASAMENT SI DELIMITARE A IMOBILULUI

Scara 1:500

Nr. cadastral	Suprafata masurata (mp)	Adresa Imobilului
	21.00	muu. Botosani, str. Cuza Voda nr. 2, bulete de garaje, garaj nr. 30, jud. Botosani
Nr. Cartea Funciara	Unitatea Administrativ Teritoriala (UAT)	
	BOTOSANI	

695550 COORDONATE STEREO 1970

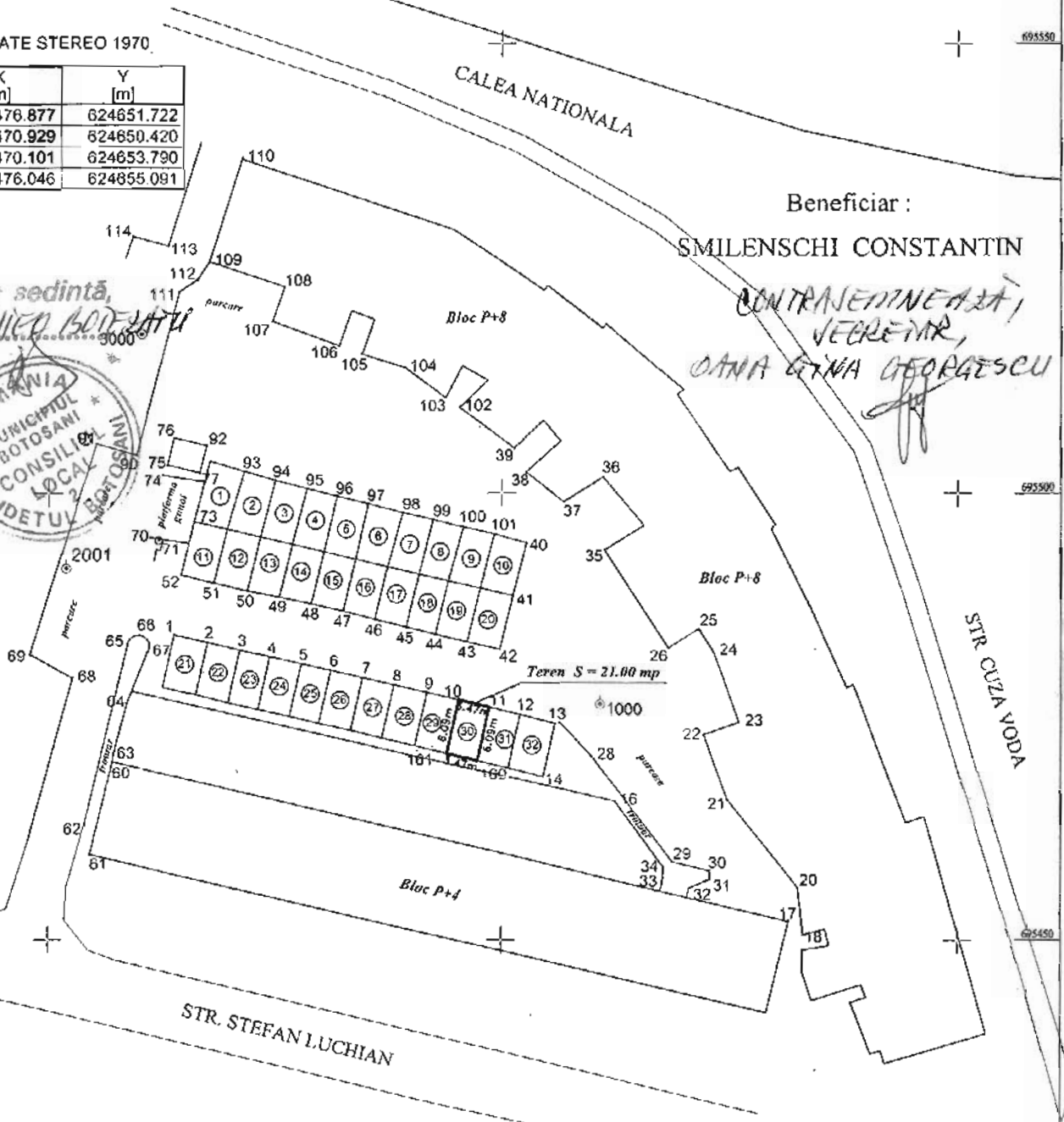
Nr. Pct.	X [m]	Y [m]
10	895476.877	624651.722
161	695470.929	624650.420
160	695470.101	624653.790
11	695476.046	624855.091

Presedinte de sedinta,
Consilier, *SMILENSCHI CONSTANTIN*



Beneficiar :
SMILENSCHI CONSTANTIN

CONTRASENTEAZA,
SECRETAR,
DANA STANA GEORGESCU



A. Date referitoare la teren

Nr. parcela	Categoria de folosinta	Suprafata (mp)	Mentii
	CC	21.00	teren intravilan
Total		21.00 (mp)	

B. Date referitoare la constructii

Cod	Destinatia	Suprafata constructii la sol (mp)	Mentii

CERTIFICAT DE AUTORIZARE

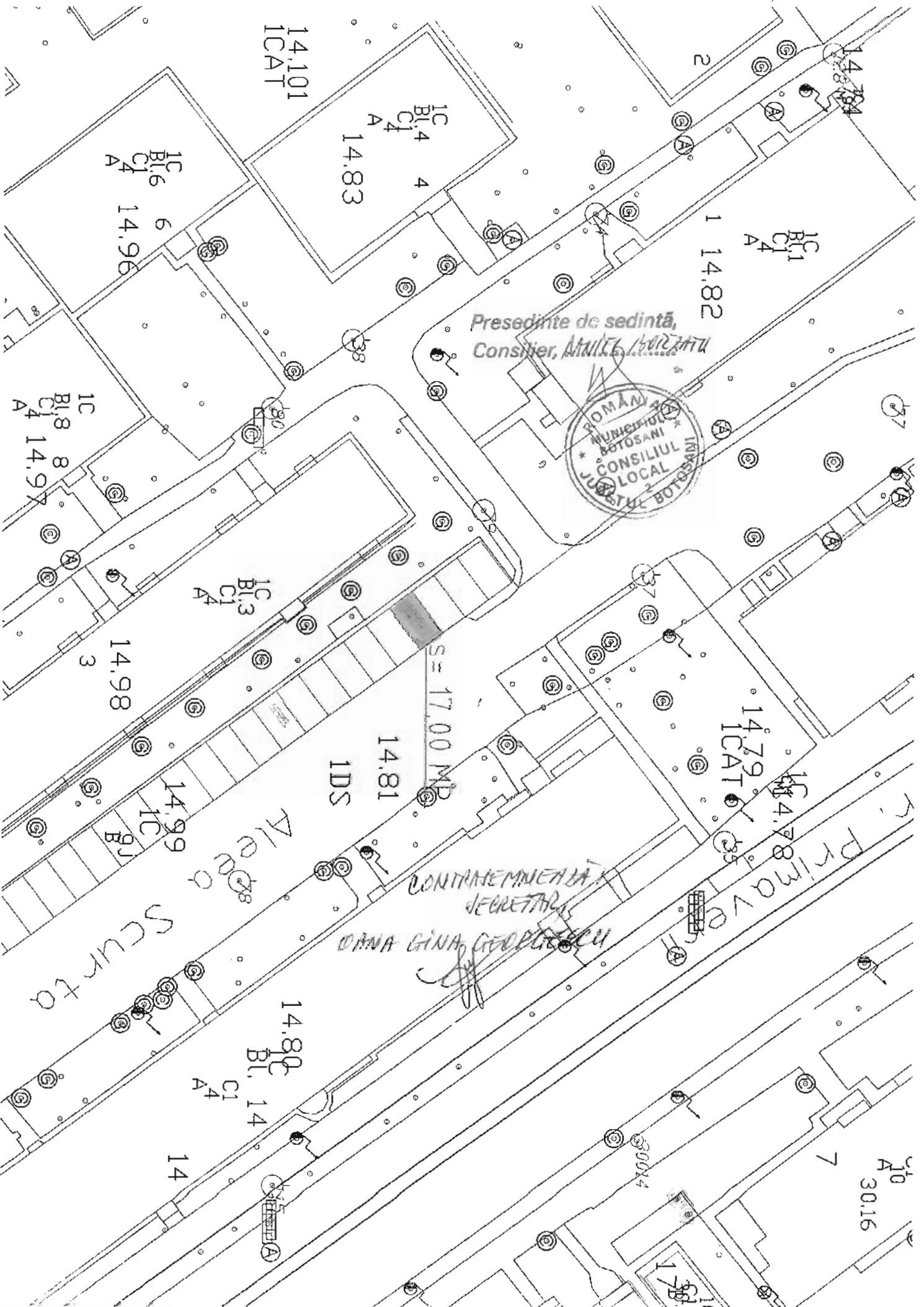
Suprafata totala masurata a imobilului = 21.00 mp
Suprafata din act = 21.00 mp

Inspector
Certifica introducerea imobilului in baza de date integrata si atribuirea numarului cadastral

Semnatura si para
(Data:

MOSEVICI
STEFAN LUCHIAN

CLASA III
Data: 08.02.2018



Presedinte de sedinta,
Consilier, *ANITA G. GEORGHE*



CONTRASEMNELA
SECRETAR
DOMNA GINA GEORGHE

Strada Sf. Scurtu

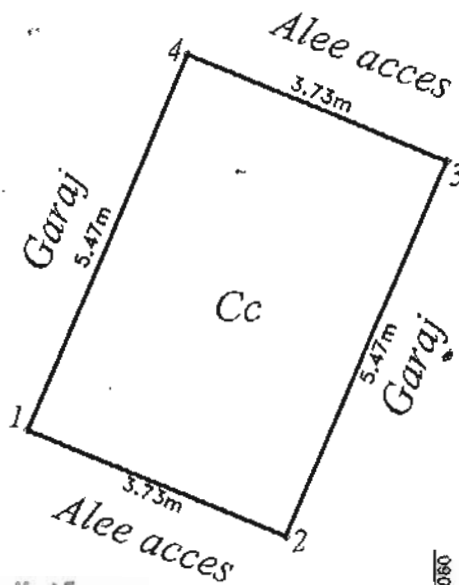
PRIMARUL

30.16

Plan de amplasament și delimitare a imobilului

Scara 1 : 100

		INTRAVILAN	
Nr. cadastral	Suprafața măsurată	Adresa imobilului	
	20.40 mp	Municipiul Botoșani, Calea Națională nr. 57, boxa - 17, Jud. Botoșani	
Cartea Funciară nr.		UAT	Botoșani



895810 624050

Presedinte de sedinta,
Consilier, ANIELA BOTEANU

895810 624060

CONTRASEMNEAZĂ,
SECRETAR,
DANA GINA GEORGESCU



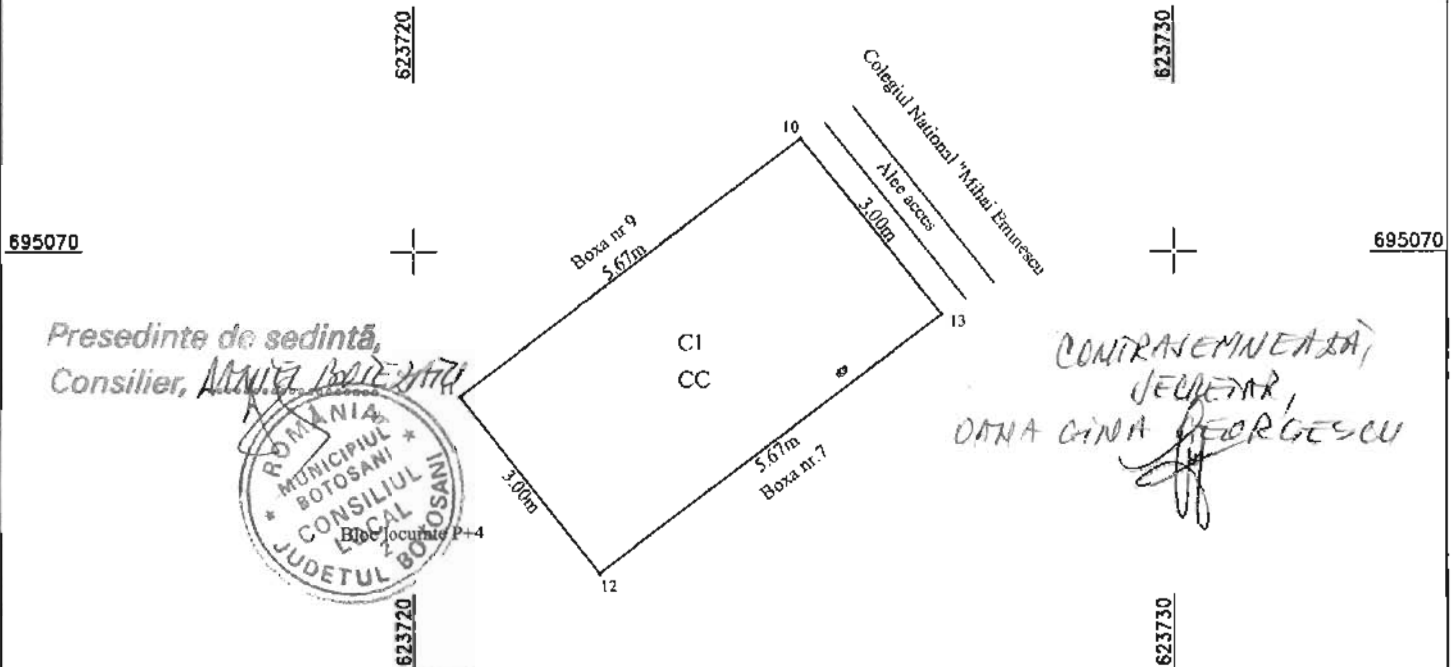
A. Date referitoare la teren				
Nr. parcela	Categoria de folosință	Suprafața (mp)	Valoare de impozitare (lei)	Mențiuni
	Cc	20.40		
Total		20.40		
B. Date referitoare la construcții				
Cod	Destinația	Suprafața construită la sol (mp)		Mențiuni
Total				
Suprafața totală măsurată a imobilului = 20.40 mp				
Suprafața din act = - mp				
Executant/ Ing. Popescu Maria Alexandra			Inspector	
Confirm executarea măsurătorilor la teren, corectitudinea întocmirii documentației cadastrale și corespondența acesteia cu realitatea din teren.			Confirm introducerea imobilului în baza de date integrată și atribuirea numărului cadastral.	
Data: 01.02.2018			Data:	

Plan de amplasament și delimitare a imobilului

Scara 1 :100

Nr. cadastral	Suprafața măsurată a imobilului	Adresa imobilului
	17 mp	Municipiul Botosani, Strada Primaverii, bloc P17, baterie garaje, boxa nr. 8, jud. Botoșani

Nr. Cartea Funciară	Unitatea Administrativ Teritorială (UAT)
	BOTOSANI



Presedinte de sedinta,
Consilier, *ANITA BOREZAN*



CONTRASEMNEAZA,
SECRETAR,
DANA GINA GEORGESCU

A. Date referitoare la teren

Nr. parcelă	Categorie de folosință	Suprafața (mp)	Mențiuni
-	CC	17	Teren intravilan neimprejmuit
Total		17	-

B. Date referitoare la construcții

Cod	Destinația	Suprafața construită la sol (mp)	Mențiuni
C1	CA	17	Boxa garaj nr. 8, pe structura metalica, acoperita cu tabla.
Total		17	-

Suprafața totală măsurată a imobilului = 17 mp

Suprafața din act = 17 mp

Executant :

Ing. *Rotariu Ioana*

Confirm executarea măsurătorilor la teren, corectitudinea întocmirii documentației cadastrale și corespondența acesteia cu realitatea din teren



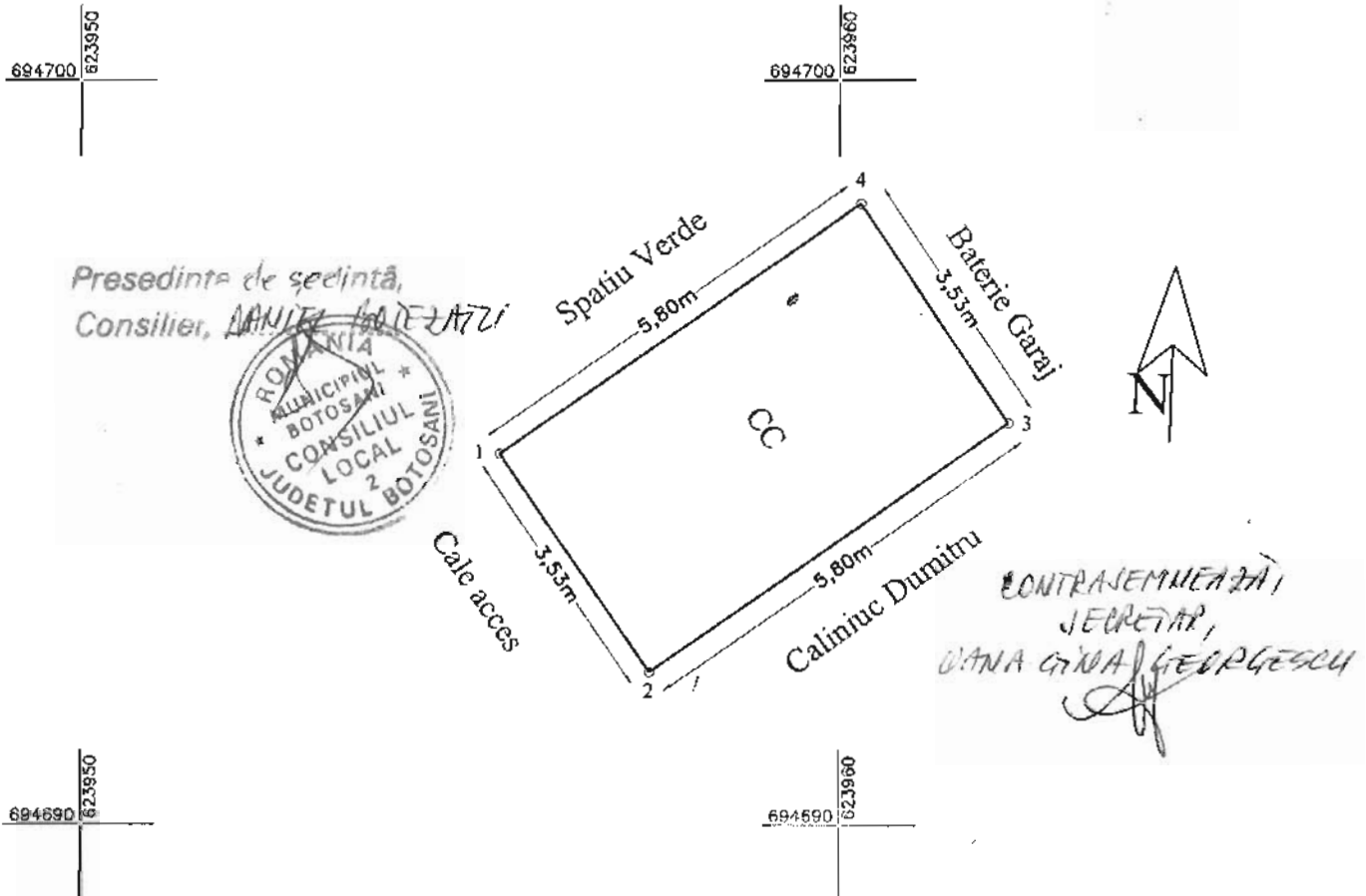
Data 13.10.2018

Plan de amplasament și delimitare a imobilului

Scara 1 : 100

		INTRAVILAN
Nr. cadastral	Suprafața măsurată	Adresa imobilului
	21 mp	Mun. Botosani, Str. Primaverii, Nr. 21, Jud. Botosani Pozitia 27

Cartea Funciară nr.		UAT	Botosani
---------------------	--	-----	----------



Presedinta de sedinta,
Consilier, DANIEL MATEAZI



CONTRASEMNEAZĂ,
SECRETAR,
DIANA GIWA GEORGESCU

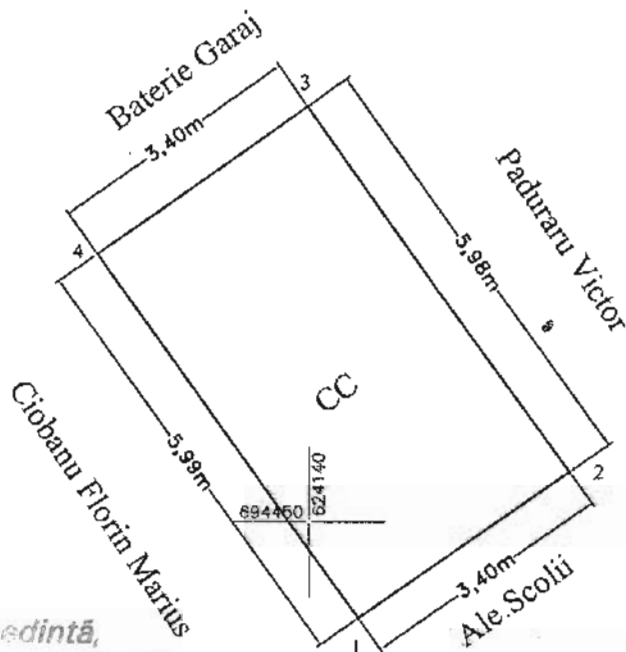
A. Date referitoare la teren				
Nr. parcela	Categoria de folosință	Suprafața (mp)	Valoare de impozitare (lei)	Mențiuni
	CC	21		
Total		21		
B. Date referitoare la construcții				
Cod	Destinația	Suprafața construită la sol (mp)	Mențiuni	
C1	CA	21	Garaj	
Suprafața totală măsurată a imobilului = 21 mp Suprafața din act = 20.50 mp				
Executant: Ingi. Popescu Maria Alexandra			Inspector	
Confirm executarea măsurătorilor la teren, corectitudinea întocmirii documentației cadastrale și corespondența acesteia cu realitatea din teren.			Confirm introducerea imobilului în baza de date integrată și atribuirea numărului cadastral.	
Data: 31.01.2018			Data:	

Plan de amplasament și delimitare a imobilului

Scara 1 : 100

		INTRAVILAN
Nr. cadastral	Suprafața măsurată	Adresa imobilului
	20 mp	Mun. Botosani, Alea Scolii Nr. 1, Jud. Botosani Pozitia 17

Cartea Funciară nr.		UAT	Botosani
---------------------	--	-----	----------



Presedinte de sedinta,
Consilier, DANIEL BOICELATU



CONTRASEMNEAZĂ
SECRETAR
OLGA GINA GEORGESCU

A. Date referitoare la teren				
Nr. parcela	Categoria de folosință	Suprafața (mp)	Valoare de impozitare (lei)	Mențiuni
	CC	20		
Total		20		
B. Date referitoare la construcții				
Cod	Destinația	Suprafața construită la sol (mp)		Mențiuni
C1	CA	20		Garaj
Suprafața totală măsurată a imobilului = 20 mp Suprafața din act = 20.40 mp				
Executant: Ing. Popescu Maria Alexandra			Inspector	
Confirm executarea măsurătorilor, la teren, corectitudinea întocmirii documentației cadastrale și corespondența acestora cu realitatea din teren.			Confirm introducerea imobilului în baza de date integrată și atribuirea numărului cadastral.	
Data: 18.01.2018			Data:	

Plan de amplasament și delimitare a imobilului

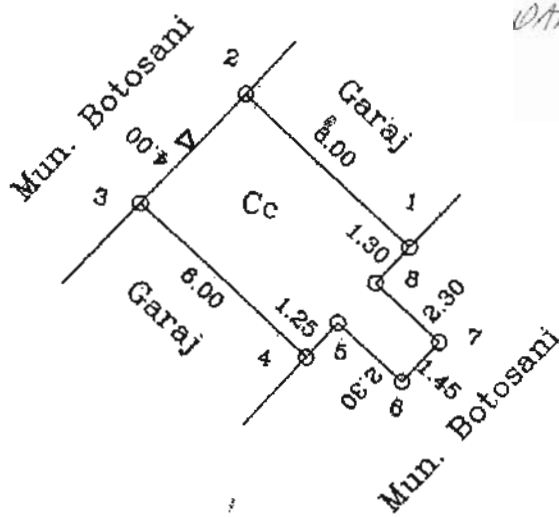
Scara 1:200

Nr. cadastral	Suprafața măsurată a imobilului (mp)	Adresa imobilului
	27,00mp	Calea Națională nr. 43, municipiul Botoșani, jud. Botoșani
Nr. Cartea Funciară	Unitatea Administrativ Teritorială (UAT)	
	BOTOȘANI	

Presedinte de sedintă,
Consilier, DANIELA ISOȚEȘTIU



CONTRASEMNEAZĂ
SECRETAR,
DANA GINA GEORGESCU



A. Date referitoare la teren			
Nr. parcelă	Categorie de folosință	Suprafața (mp)	Mențiuni
	Cc	27,00	
Total		27,00	

B. Date referitoare la construcții			
Cod	Destinația	Suprafața construită la sol (mp)	Mențiuni
Total			

Suprafața totală măsurată a imobilului = 27,00mp
Suprafața din act = mp

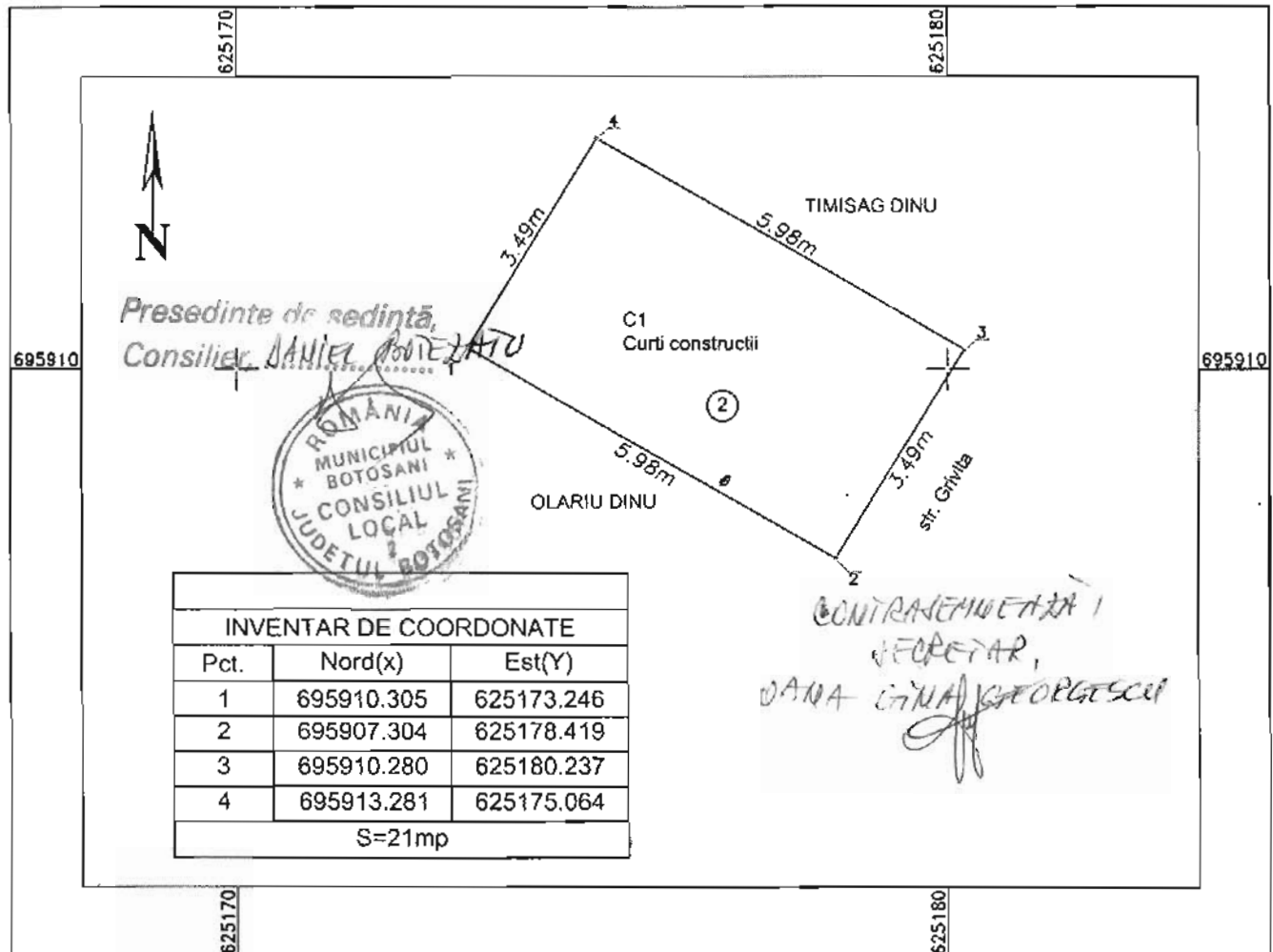
Executant CIMPOI PETRU Confirm executarea măsurătorilor la teren, corectitudinea întocmirii documentației cadastrale și corespondența acesteia cu realitatea din teren. Semnătura și ștampila Data.....	Inspector Confirm introducerea imobilului în baza de date integrată și atribuirea numărului cadastral Semnătura și parafa Data..... Ștampila BCPI
--	---

PLAN DE AMPLASAMENT SI DELIMITARE A IMOBILULUI

Scara 1:100

Nr. cadastral	Suprafata masurata	Adresa imobilului
	20.85mp	Str. Grivita nr. 2, Localitatea Botosani, Judetul Botosani

Cartea Funciara nr.	1232/N	UAT	BOTOSANI
---------------------	--------	-----	----------



A. Date referitoare la teren

Nr. parcela	Categoria de folosinta	Suprafata [mp]	Valoarea de impozitare [lei]	Mentiuni
1	Curti constructii	20.85		
Total		20.85		

B. Date referitoare la constructii

Cod constr.	Suprafata construita la sol [mp]	Valoarea de impozitare [lei]	Mentiuni
C1	20.85		Garaj-boxa construit din caramida, cu acoperis tip sarpanita, situat in municipiul Botosani, str.Grivita nr 2
Total			

Suprafata totala masurata a imobilului = 20.85 mp
Suprafata din act = 20.85 mp

Executant Ing. Cilibiu Gabriel

Confirm executarea măsurătorilor la teren, corectitudinea întocmirii documentației cadastrale și corespondența acestora cu realitatea din teren

Semnătura și ștampila

Data: 01.02.2018

Confirm introducerea imobilului în baza de date integrată și atribuirea numărului cadastral

Semnătura și parafa
Data:

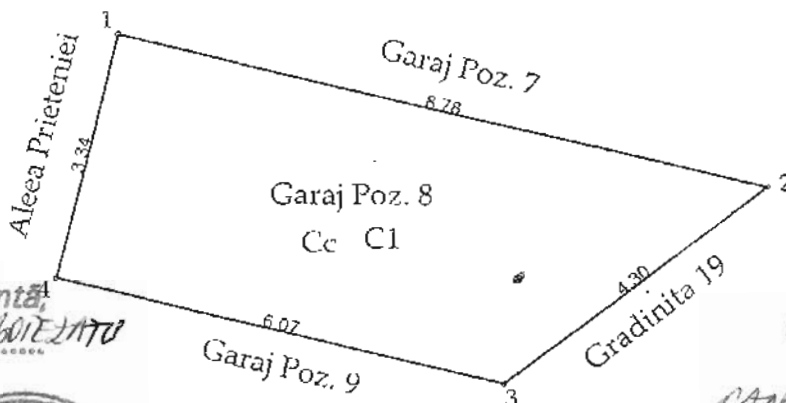
Stampila BCPI

Plan de amplasament și delimitare a imobilului

Scara 1:100

Nr. cadastral	Suprafața măsurată a imobilului (mp)	Adresa imobilului:
	25.00 mp	Aleea Prieteniei- Gradinita nr. 19, baterie garaje , garaj pozitia nr. 8

Nr. Cartea Funciară	Unitatea Administrativ Teritorială (UAT)
	Botosani



Presedinte de sedinta
Consilier, DANIEL BOREZATO



CONTRASEMNEAZĂ
SECRETAR
DANA CRINA GEORGESCU

A. Date referitoare la teren			
Nr. parcelă	Categorie de folosință	Suprafața (mp)	Mențiuni
	Cc	25	Teren intravilan construit- suprafata din acte 24.80 mp.
Total		25	
B. Date referitoare la construcții			
Cod	Destinația	Suprafața construită la sol (mp)	Mențiuni
C1	CA	25	Garaj construit in anul 1993 din boltari , acoperit cu tabla cu suprafata din acte de 24.80 mp.
Total		25	
Suprafața totală măsurată a imobilului = 25.00 mp Suprafața din act = 24.80 mp			
Executant: ing. Neculăeș Andrei Alex (nume, prenume) Confirm executarea măsurătorilor la teren, corectitudinea întocmirii documentației cadastrale și corespondența acesteia cu realitatea din teren. Semnătura și ștampila		Inspector Confirm introducerea imobilului în baza de date integrată și atribuirea numărului cadastral Semnătura și parafa Data.....	
Data: 02.02.2018 		Ștampila BCPI	

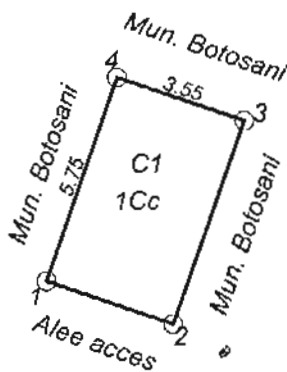
* In situația în care există numere cadastrale pentru imobilele vecine, în locul numelui vecinului se va trece numărul cadastral, iar în lipsa numărului cadastral numărul topografic sau numărul administrativ. Suprafețele se rotunjesc la metru pătrat.

Plan de amplasament si delimitare a imobilului

Scara 1:200

Nr cadastral	Suprafata masurata	Adresa imobilului: intravilan
	20.00 mp	mun. Botosani, Calea Nationala nr. 57, garaj poz. 20

Carte Funciara nr.		UAT	Botosani
--------------------	--	-----	----------



Presedinte de sedinta,
Consilier, DANIEL BOUZATU



CONTRASEMNAREA
SECRETAR,
DANA GINA GEORGESCU

Nr. Pct.	X (m)	Y (m)
1	695782.597	624138.192
2	695781.444	624141.546
3	695786.884	624143.416
4	695788.037	624140.062

A. Date referitoare la teren				
Nr. parcela	Categoria de folosinta	Suprafata (mp)	Valoare de impozitare (lei)	Mentii
	Cc	20.00		Teren Municipiul Botosani. S = 20.40 mp
TOTAL		20.00		
B. Date referitoare la constructii				
Cod constr.	Suprafata construita la sol (mp)	Valoare de impozitare (lei)	Mentii	
C1	20.00		Garaj pozitia 20, construit in anul 1993 din caramida, acoperit cu tabla; Sc = 20.40. mp	
TOTAL	20.00			
Suprafata totale masurata a imobilului = 20.00 mp				
Suprafata din act = 20.00 mp				
<p>Executant: Ing. Males George Catalin</p> <p>Confirm executarea masuratorilor la teren, corectitudinea intocmirii documentatiei cadastrale si corespondenta acesteia cu realitatea din teren</p> <p>Semnatura si stampila</p> <p>Data: 05.02.2018</p>			<p>Inspector</p> <p>Confirm introducerea imobilului in baza de date integrata si atribuirea numarului cadastral</p> <p>Semnatura si parafa</p> <p>Data.....</p> <p>Stampila BCPI</p>	

Plan de amplasament si delimitare a imobilului

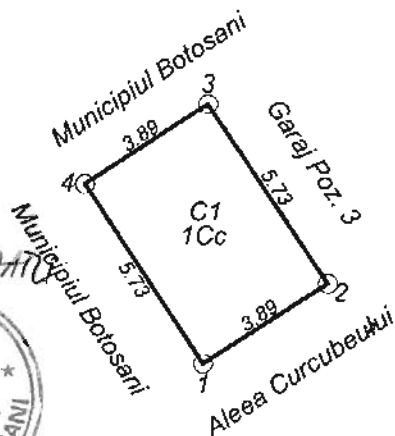
Scara 1:200

Nr cadastral	Suprafata masurata	Adresa imobilului: intravilan
	22.00 mp	mun. Botosani, str. Curcubeului nr. 9

Carte Funciara nr.		UAT	Botosani
--------------------	--	-----	----------



Presedinte de sedinta,
Consilier, DANIEL BOEZAR



CONTRASEMNEAZA,
SECRETAR,
DANA GIUVA GEORGESCU

Nr. Pct.	X [m]	Y [m]
1	694575.390	623793.041
2	694577.522	623796.299
3	694582.315	623793.164
4	694580.185	623789.905

A. Date referitoare la teren

Nr. parcela	Categoria de folosinta	Suprafata (mp)	Valoare de impozitare (lei)	Mentiuni
	Cc	22.00		
TOTAL		22.00		

B. Date referitoare la constructii

Cod constr.	Suprafata construita la sol (mp)	Valoare de impozitare (lei)	Mentiuni
C1	22.00		Garaj pozitia nr. 4 construit din caramida, acoperit cu tabla
TOTAL		22.00	

Suprafata totala masurata a imobilului = 22.00 mp

Suprafata din act = 22.00 mp

Executant: Ing. Males George Catalin

Confirm executarea masurarilor la teren, corectitudinea intocmirii
documentatiei cadastrale si corespondenta acestora cu realitatea din
teren

Semnatura si stampila

Data: 06.02.2018

Inspector

Confirm introducerea imobilului in baza de date integrata si
atribuirea numarului cadastral

Semnatura si parafa

Data.....

Stampila BCPI

Plan de amplasament și delimitare a imobilului

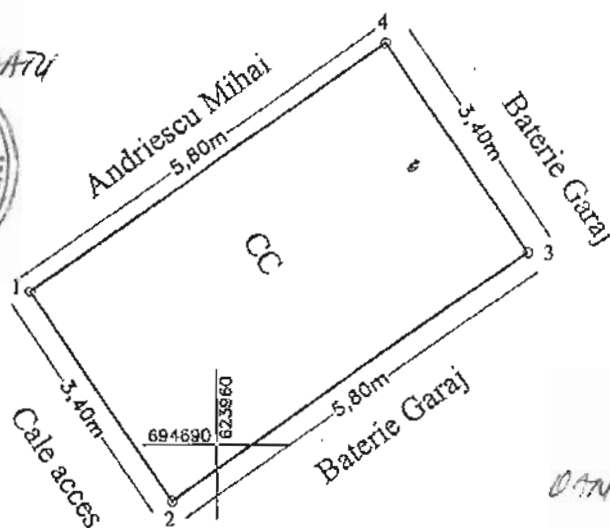
Scara 1 : 100

		INTRAVILAN
Nr. cadastral	Suprafața măsurată	Adresa imobilului
	20 mp	Mun. Botosani, Str. Primaverii, Nr. 21, Jud. Botosani Pozitia 28

Cartea Funciară nr.		UAT	Botosani
---------------------	--	-----	----------

Presedinte de sedinta,

Consilier, *MARIA POPESCU*



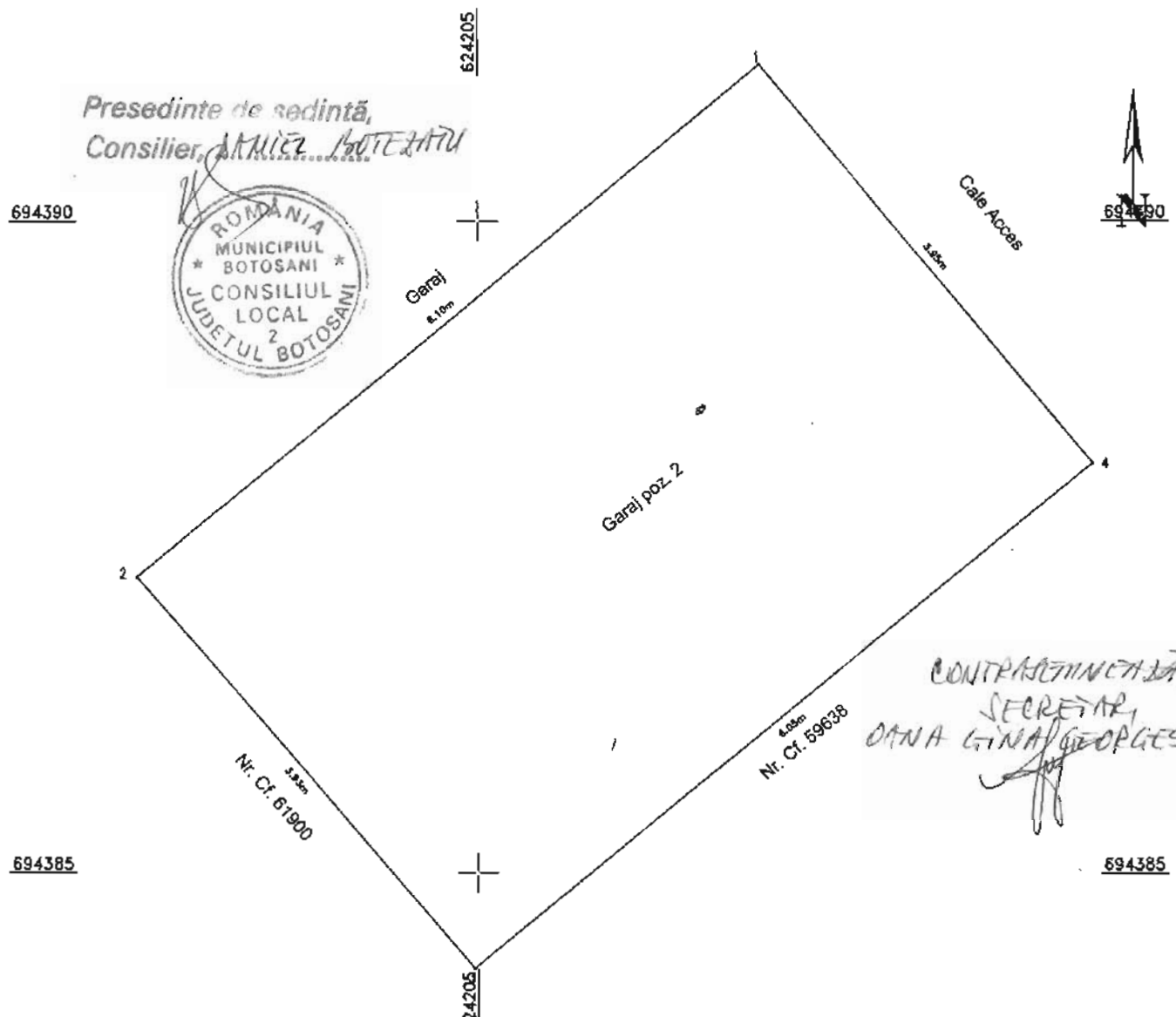
CONTRASEMNELE
SECRETAR,
DANA GIUHA GEORGESCU

A. Date referitoare la teren				
Nr. parcela	Categoria de folosinta	Suprafata (mp)	Valoare de impozitare (lci)	Mențiuni
	CC	20		
Total		20		
B. Date referitoare la construcții				
Cod	Destinația	Suprafata construita la sol (mp)		Mențiuni
C1	CA	20		Garaj
Suprafata totala masurata a imobilului = 20 mp Suprafata din act = 19.70 mp				
Executant: Ing. Popescu Marla Alexandra			Inspector	
Confirm executarea măsurătorilor la teren, corectitudinea întocmirii documentației cadastrale și corespondența acestora cu realitatea din teren.			Confirm introducerea imobilului în baza de date integrată și atribuirea numărului cadastral.	
Data: 31.01.2018			Data:	

PLAN DE AMPLASAMENT ȘI DELIMITARE A IMOBILULUI

SCARA 1:50

Numar cadastral	Supraf. masurata	Adresa imobilului:
	24 mp	Mun. Hostosani, str. Primavrii, nr. 35 - baterie garaje, garaj poz. 2
Nr. Carte Funciara	Unitatea Administrativ Teritoriala (UAT)	
	Municipiul Botosani	



A. Date referitoare la teren

Numar parcela	Categoria de folosinta	Supraf. (mp)	Mentiiuni
	CC	24	
TOTAL		24	

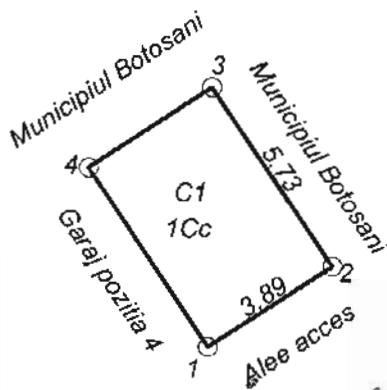
B. Date referitoare la constructii

Cod constructie	Destinatia	Suprf. constr. la sol	Mentiiuni
C1	GARAJ	24	C1 - Garaj - Sc= 23.5 mp, construit in anul 1993, din caramida, cu acoperis tip sarpanata.
TOTAL		24	

Suprafata totala masurata a imobilului = 24 mp
Suprafata din act = 24 mp

<p>Expertant: TOP CAD MOLDOVA SRL</p> <p>CEMINTARIE SA</p> <p>Executarea masuratorilor la teren, corectitudinea intocmirii documentatiei cadastrale si corespunderea acesteia cu realitatea din teren</p> <p>AUTORIZATIA NR. 0974/2018</p> <p>Seria RO-B-J. Semnatu si stampila</p> <p>TOP CAD MOLDOVA S.R.L.</p> <p>CLASA III</p> <p>Data: 02.2018</p>	<p>Inspector</p> <p>Confirm introducerea imobilului in baza de date integrata si atribuirea numarului cadastral</p> <p>Semnatura si stampila</p> <p>Data:</p> <p>Stampila BCPI</p>
---	--

Plan de amplasament si delimitare a imobilului		
Scara 1:200		
Nr cadastral	Suprafata masurata	Adresa imobilului: intravilan
	22.00 mp	mun. Botosani, str. Curcubeului nr. 9
Carte Funciara nr.		UAT Botosani



Presedinte de sedinta,
Consilier, ANULIAT



CONTRASEMNEAZA,
SECRETAR,
DANA GINA GEORGESCU

Nr. Pct.	X [m]	Y [m]
1	694577.522	623796.299
2	694579.689	623799.611
3	694584.481	623796.477
4	694582.315	623793.164

A. Date referitoare la teren				
Nr. parcela	Categoria de folosinta	Suprafata (mp)	Valoare de impozitare (lei)	Mentii
	Cc	22.00		
TOTAL		22.00		
B. Date referitoare la constructii				
Cod constr.	Suprafata construita la sol (mp)	Valoare de impozitare (lei)	Mentii	
C1	22.00		Gara pozitia nr. 3 construit din caramida, acoperit cu tabla	
TOTAL	22.00			
Suprafata totala masurata a imobilului = 22.00 mp				
Suprafata din act = 22.00 mp				
<p>Executant: Ing. Male George Catalin</p> <p>Confirm executarea masurarilor la teren, corectitudinea intocmirii documentatiilor cadastrale si corespondenta acestora cu realitatea din teren</p> <p>Semnatura si stampila</p> <p>Data: 06.02.2018</p>			<p>Inspector</p> <p>Confirm introducerea imobilului in baza de date integrata si atribuirea numarului cadastral</p> <p>Semnatura si parafa</p> <p>Data.....</p> <p>Stampila BCPI</p>	

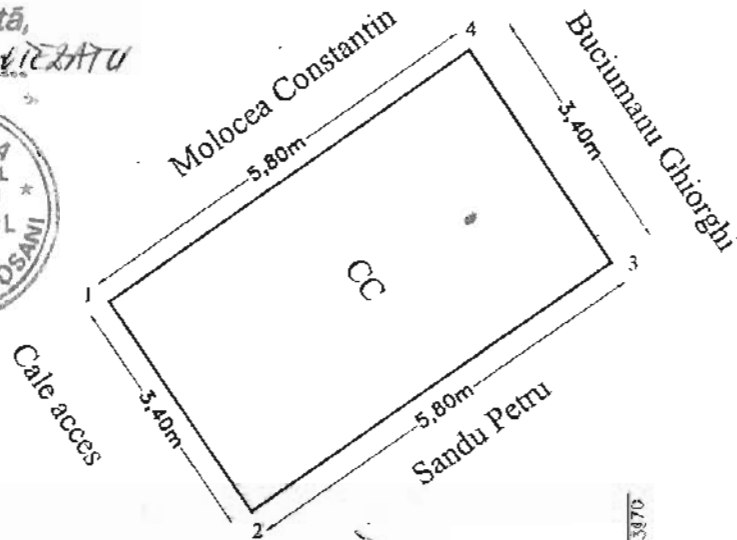
Plan de amplasament și delimitare a imobilului

Scara 1 : 100

		INTRAVILAN
Nr. cadastral	Suprafața măsurată	Adresa imobilului
	20 mp	Mun. Botosani, Str. Primaverii, Nr. 21, Jud. Botosani Pozitia 31

Cartea Funciară nr.		UAT	Botosani
---------------------	--	-----	----------

Presedinte de sedinta,
Consilier, *MARCEL BUCUR*



694680 623960

694680 623970

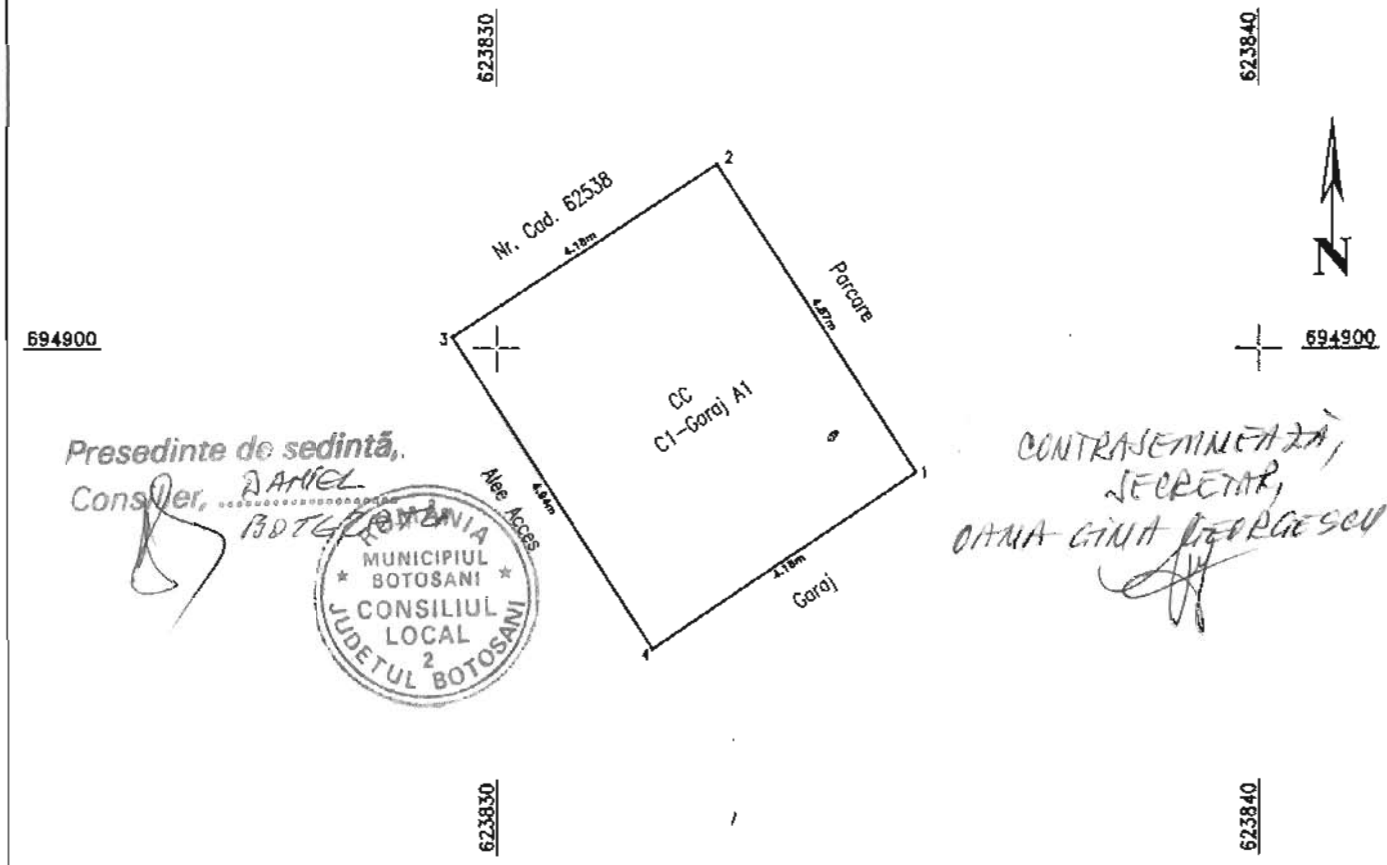
CONTRASEMNEAZĂ,
SECRETAR,
DIANA GIINA GEORGESCU

A. Date referitoare la teren				
Nr. parcela	Categoria de folosință	Suprafața (mp)	Valoare de impozitare (lei)	Mențiuni
	CC	20		
Total		20		
B. Date referitoare la construcții				
Cod	Destinația	Suprafața construită la sol (mp)		Mențiuni
CI	CA	20		Garaj
Suprafața totală măsurată a imobilului = 20 mp Suprafața din act = 19.70 mp				
Executant: Ing. Popescu Maria Alexandra			Inspector	
Confirm executarea măsurătorilor la teren, corectitudinea întocmirii documentației cadastrale și corespondența acesteia cu realitatea din teren. Data: 31.01.2018			Confirm introducerea imobilului în baza de date integrată și atribuirea numărului cadastral. Data:	

PLAN DE AMPLASAMENT ȘI DELIMITARE A IMOBILULUI

SCARA 1:100

Numar cadastral	Supraf. masurata	Adresa imobilului:
	21 mp	Intrav. Mun. Botosani, Str. Primaverii, nr. 15, Garaj A1
Nr. Carte Funciara	Unitatea Administrativ Teritoriala (UAT)	
	Mun. Botosani	



Presedinte de sedinta,
Consilier, *AMIEL*

CONTRASEMNEAZA,
SECRETAR,
OLGA GIUA GEORGESCU



A. Date referitoare la teren

Numar parcela	Categoria de folosinta	Supraf. (mp)	Mentuni
	CC	21	
TOTAL		21	

B. Date referitoare la constructii

Cod constructie	Destinatia	Suprf. constr. la sol	Mentuni
C1	GARAJ	21	C1 - Garaj - Sc = 21 mp (20,5 mp), din anul 1993, construit din caramida, acoperis tip sarpanata, fara certificat energetic.
TOTAL		21	

Suprafata totala masurata a imobilului = 21mp
Suprafata din act = 21 mp

Executant: **TOP CAD MOLDOVA SRL**

Confirm executarea masuratorilor la teren, corectitudinea întocmirii documentatiei cadastrale si corespondenta acesteia cu realitatea din teren



Data: 02.2018

Inspector

Confirm introducerea imobilului in baza de date integrata si atribuirea numarului cadastral

Semnatura si stampila

Data:

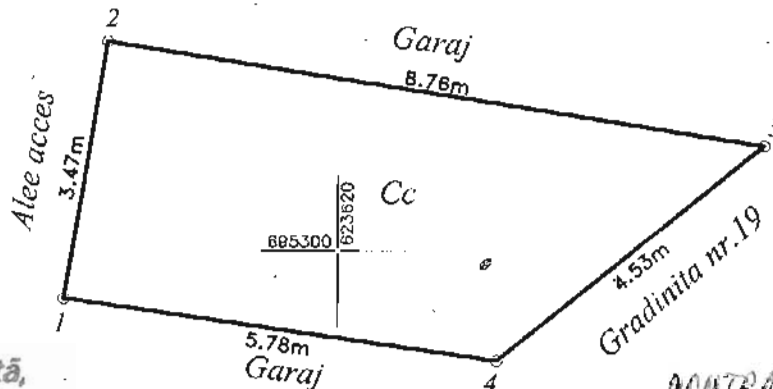
Stampila BCPI

Plan de amplasament și delimitare a imobilului

Scara 1 : 200

HEC 46/18.02.2018

		INTRAVILAN	
Nr. cadastral	Suprafața măsurată	Adresa imobilului	
	24.80 mp	Municipiul Botoșani, Aleea Prieteniei, Jud. Botoșani	
Cartea Funciară nr.		UAT	Botoșani



Presedinte de sedintă,
Consilier, *Maria Alexandra Popescu*



CONTRASEMNEAZĂ,
SECRETAR,
Dana Gina Georgescu

A. Date referitoare la teren				
Nr. parcela	Categoria de folosință	Suprafața (mp)	Valoare de impozitare (lei)	Mențiuni
-	Cc	24.80		
Total		24.80		
B. Date referitoare la construcții				
Cod	Destinația	Suprafața construită la sol (mp)		Mențiuni
Total				
Suprafața totală măsurată a imobilului = 24.80 mp Suprafața din act = - mp				
Executant: Ing. Popescu Maria Alexandra			Inspector	
Confirm executarea măsurătorilor la teren, corectitudinea întocmirii documentației cadastrale și corespondența acesteia cu realitatea din teren.			Confirm introducerea imobilului în baza de date integrată și atribuirea numărului cadastral.	
			Data:	

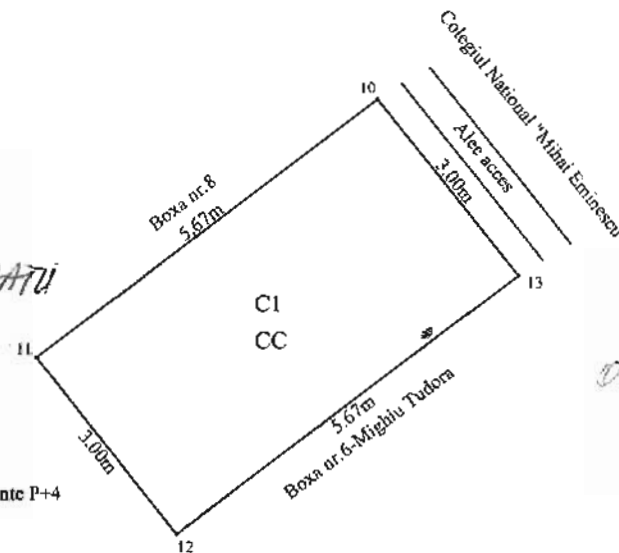
Plan de amplasament și delimitare a imobilului

Scara 1 :100

Nr. cadastral	Suprafața măsurată a imobilului	Adresa imobilului
	17 mp	Municipiul Botosani, Strada Primaveriilor nr. 9, bloc P17, baterie garaje, boxa nr. 7, jud. Botosani

Nr. Cartea Funciară	Unitatea Administrativ Teritorială (UAT)
	BOTOSANI

Nr. Pct.	X (m)	Y (m)
13	695069.159	623726.952
12	695065.702	623722.464
14	695063.346	623724.314
15	695066.803	623728.802



Presedinte de sedinta,
Consilier, DANIEL BOTEZATU



Bloc locuinte P+4

CONTRASEMNAREA
SECRETAR,
DANA LINA GEORGESCU

A. Date referitoare la teren

Nr. parcelă	Categorie de folosință	Suprafața (mp)	Mențiuni
-	CC	17	Teren intravilan neimpregmuit
Total		17	-

B. Date referitoare la construcții

Cod	Destinația	Suprafața construită la sol (mp)	Mențiuni
C1	CA	17	Boxa garaj nr. 7, pe structura metalica, acoperita cu tabla.
Total		17	-

Suprafața totală măsurată a imobilului = 17 mp

Suprafața din act = 17 mp

Executant :

Ing. Rotariu Ioana

CERTIFICAT DE

CONFIRMARE

Confirm executarea măsurătorilor și corectitudinea întocmirii documentației cadastrale și corespondența acesteia cu realitatea din teren

ROTIU IOANA

Data: 23/01/2018



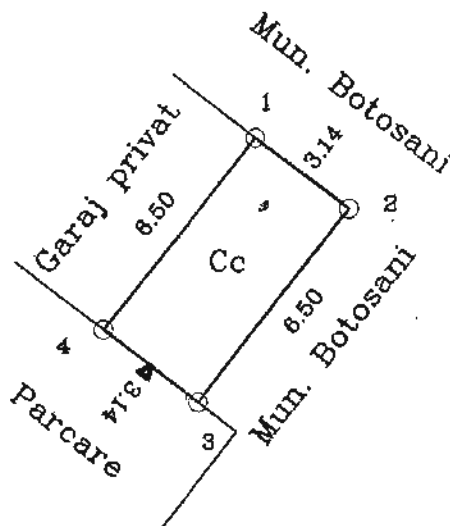
ANEXA Nr. 73 LA HEL NR. 46
din 28.02.2018

Plan de amplasament și delimitare a imobilului

Scara 1:200

Nr. cadastral	Suprafața măsurată a imobilului (mp)	Adresa imobilului
	20,39mp	str. Săvenilor nr. 29, municipiul Botoșani, jud. Botoșani
Nr. Cartea Funciară	Unitatea Administrativ Teritorială (UAT)	
	BOTOȘANI	

Presedinte de sedință,
Consilier, DANIEL HODEZATU



CONTRASEMNEAZĂ,
SECRETAR,
DANA GIUA GEORGESCU

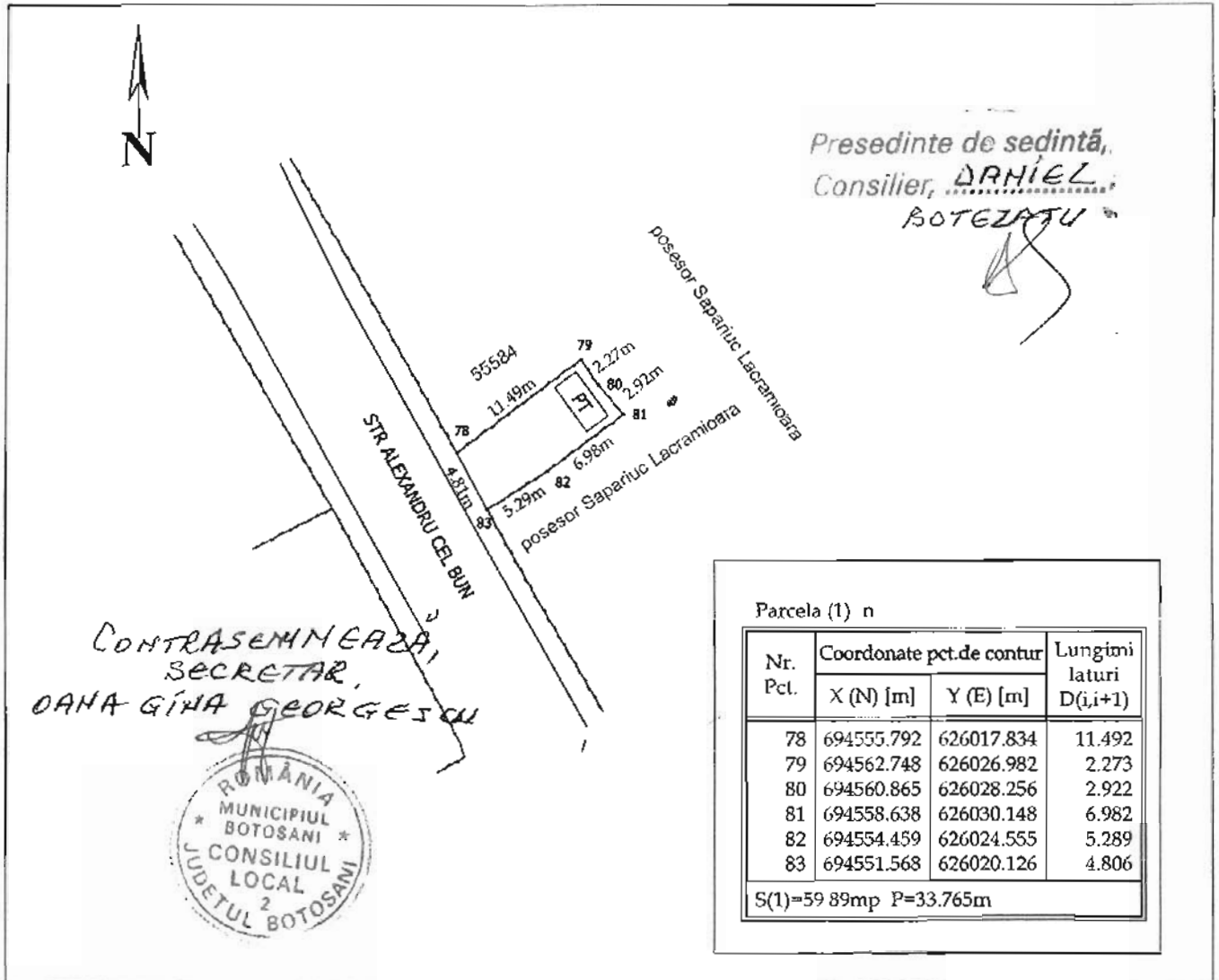
A. Date referitoare la teren			
Nr. parcelă	Categorie de folosință	Suprafața (mp)	Mențiuni
	Cc	20,39	
Total		20,39	-
B. Date referitoare la construcții			
Cod	Destinația	Suprafața construită la sol (mp)	Mențiuni
Total			-
Suprafața totală măsurată a imobilului = 20,39mp Suprafața din act = mp			
Executant CIMPOI PETRU		Inspector	
Confirm executarea măsurătorilor la teren, corectitudinea întocmirii documentației cadastrale și corespondența acesteia cu realitatea din teren		Confirm introducerea imobilului în baza de date integrată și atribuirea numărului cadastral	
Semnătura și ștampila		Semnătura și parafa	
Data.....		Data.....	

2018

ANEXA Nr. 79 LA HEL NR. 46
 PLAN DE AMPLASAMENT SI DELIMITARE din 28.02.2018

Scara 1:500

Nr. cadastral	Suprafata măsurată	Adresa imobilului
	60	STR. ALEXANDRU CEL BUN, MUN. BOTOSANI
Nr. Carte Funciara	Unitatea administrativ teritoriala	
	BOTOSANI	



Parcela (1) n			
Nr. Pct.	Coordonate pct.de contur		Lungimi laturi D(i,i+1)
	X (N) [m]	Y (E) [m]	
78	694555.792	626017.834	11.492
79	694562.748	626026.982	2.273
80	694560.865	626028.256	2.922
81	694558.638	626030.148	6.982
82	694554.459	626024.555	5.289
83	694551.568	626020.126	4.806
S(1)=59 89mp P=33.765m			

A. Date referitoare la teren			
Nr. parcela	Categoria de folosinta	Suprafata (mp)	Imobil împrejmuit cu gard
		60	
Total		60	
B. Date referitoare la constructii			
Cod	Destinatia	Suprafata construita la sol (mp)	Mentiiuni
C1	CIE	8	Punct de transformare PTM 1611
Suprafata totala masurata a imobilului : 60 mp Suprafata din acte : mp			
Executant : ing. BOARIU DRAGOS Confirm executarea masuratorilor la teren, corectitudinea Intocmirii documentatiei cadastrale si corespondenta acestora cu realitatea din teren		Inspector	
Semnatura si stampila		Confirm introducerea imobilului in baza de date integrata si atribuirea numarului cadastral	
Data: 28.01.2018		Semnatura si parafa	
		Data:	
		Stampila BCPI	

In situatia in care exista numere cadastrale pentru imobilele vecine, in locul numelui vecinului se va trece numărul cadastral, iar in lipsa numărului cadastral numărul topografic sau numărul administrativ. Suprafetele se rotunjesc la metru pătrat.

Plan de amplasament și delimitare a imobilului

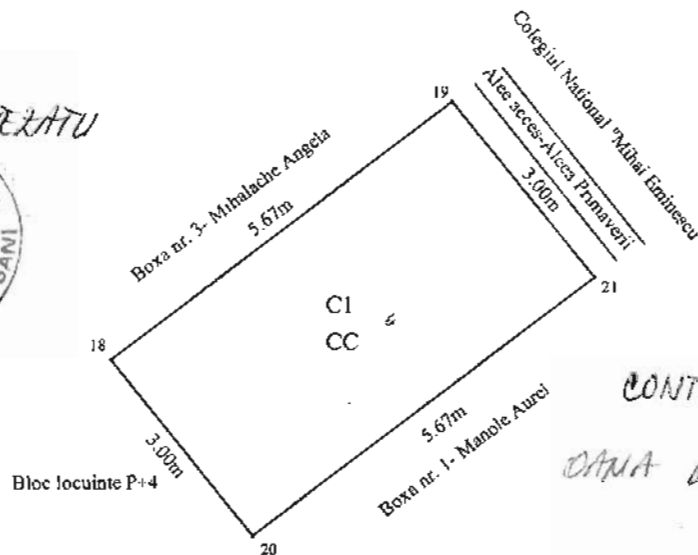
28.02.2018

Scara 1 :100

Nr. cadastral	Suprafața măsurată a imobilului	Adresa imobilului
	17 mp	Municipiul Botosani, Strada Primaverii nr.9, bloc P17, baterie garaje, boxa nr. 2, jud.Botosani

Nr. Cartea Funciară	Unitatea Administrativ Teritorială (UAT)
	BOTOSANI

Președinte de ședință,
Consilier, DANIEL BOTEZATU



CONTRASEMNEAZĂ,
SECRETAR,
DANA GINA GHEORGHESCU

Nr. Pct.	X [m]	Y [m]
18	695056.308	623729.939
20	695053.960	623731.808
21	695057.417	623736.296
19	695059.765	623734.427

A. Date referitoare la teren

Nr. parcelă	Categorie de folosință	Suprafața (mp)	Mențiuni
-	CC	17	Teren intravilan neimprejmuit
Total		17	-

B. Date referitoare la construcții

Cod	Destinația	Suprafața construită la sol (mp)	Mențiuni
C1	CA	17	Boxa garaj nr. 2, pe structura metalica, acoperita cu tabla.
Total		17	-

Suprafața totală măsurată a imobilului = 17 mp

Suprafața din act = 17 mp

Executant :

Ing. Rotariu Ioana

Confirm executarea măsurătorilor la teren, corectitudinea întocmirii documentației cadastrale și corespondența acestora cu realitatea din teren



Plan de amplasament și delimitare a imobilului

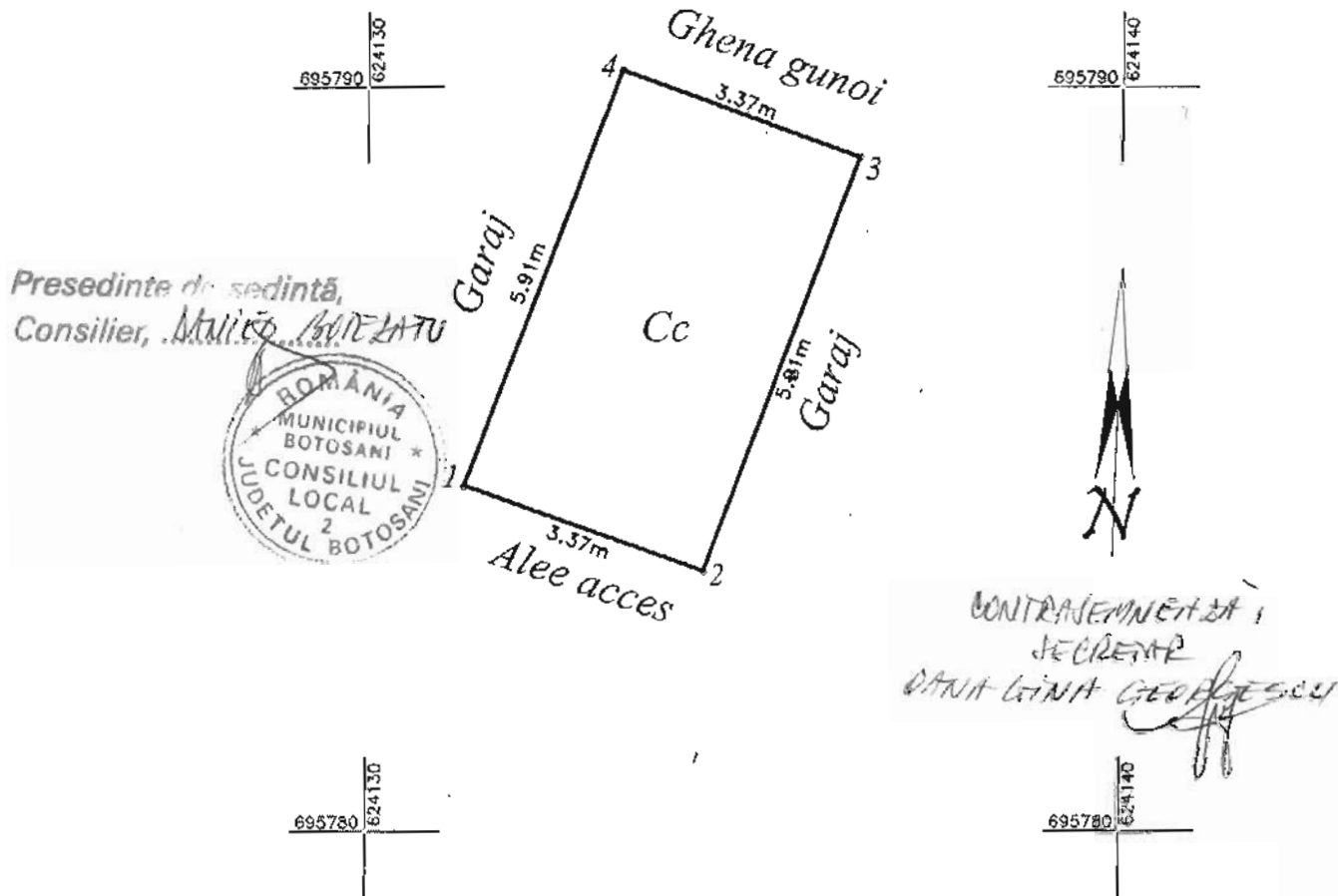
Scara 1 : 100

ANEXA Nr. 76 LA

HEL NR. 46/28.02.2018

		INTRAVILAN	
Nr. cadastral	Suprafața măsurată	Adresa imobilului	
	19.75 mp	Municipiul Botoșani, Calea Națională nr.57, Jud. Botoșani	

Cartea Funciară nr.		UAT	Botoșani
---------------------	--	-----	----------



Presedinte de sedinta,
Consilier, *MILICA BUREZATU*



CONTRASEMNEAZĂ
SECRETAR
DANA-LINA GEORGESCU

A. Date referitoare la teren				
Nr. parcela	Categoria de folosință	Suprafața (mp)	Valoare de impozitare (lei)	Mențiuni
-	Cc	19.75		
Total		19.75		

B. Date referitoare la construcții			
Cod	Destinația	Suprafața construită la sol (mp)	Mențiuni
Total			

Suprafața totală măsurată a imobilului = 19.75 mp
Suprafața din act = - mp

<p>Executant: Ing. Popescu Maria Alexandra</p> <p>Confirm executarea măsurătorilor la teren, corectitudinea întocmirii documentației cadastrale și corespondența acestora cu realitatea din teren.</p> <p><i>MARIA ALEXANDRA POPESCU</i></p> <p>Data: 01.02.2018</p>	<p>Inspector</p> <p>Confirm introducerea imobilului în baza de date integrată și atribuirea numărului cadastral.</p> <p>Data:</p>
---	---

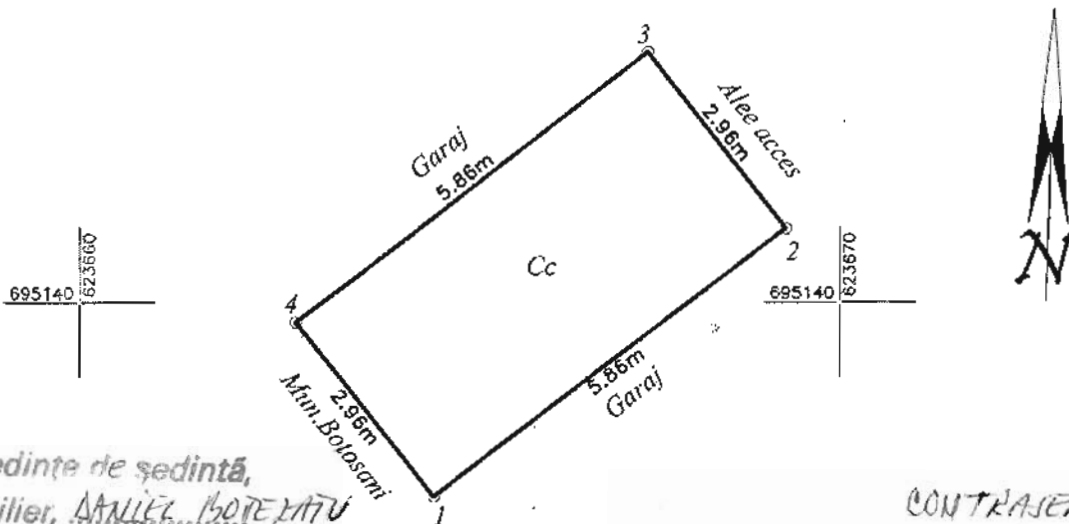
ANEXA Nr. 77 LA

HCL NR. 46/28.02.2018

Plan de amplasament și delimitare a imobilului

Scara 1 : 100

		INTRAVILAN	
Nr. cadastral	Suprafața măsurată	Adresa imobilului	
	17 mp	Municipiul Botoșani, Str. Primăverii Bloc P15, Jud. Botoșani	
Cartea Funciară nr.		UAT	Botoșani



Presedinte de ședință,
Consilier, DANIEL BOTEZATU



CONTRASEMNEAZĂ,
SECRETAR,
DANIA GINA GEORGESCU

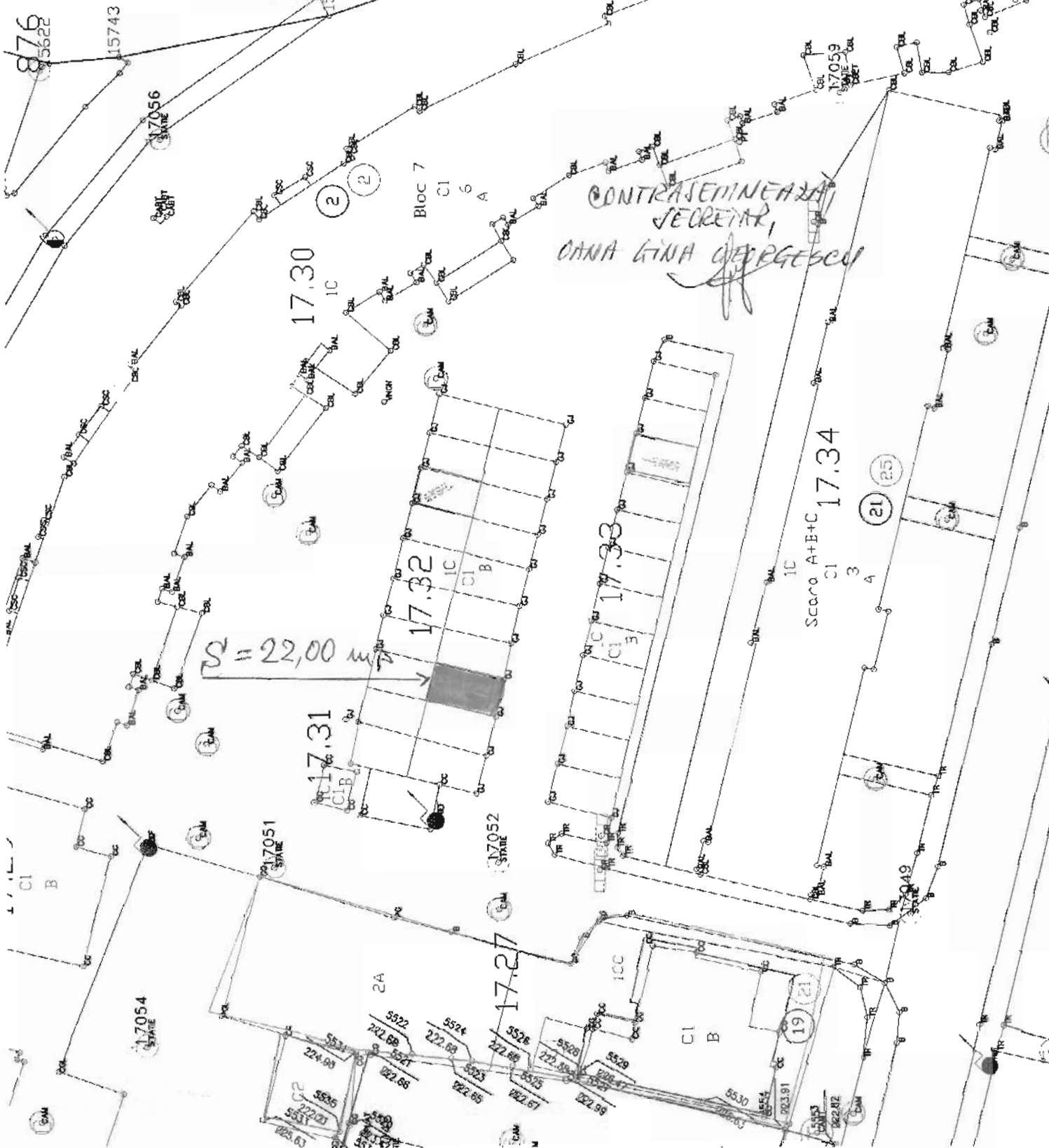
A. Date referitoare la teren				
Nr. parcelea	Categoria de folosință	Suprafața (mp)	Valoare de impozitare (lei)	Mențiuni
-	Cc	17		
Total		17		
B. Date referitoare la construcții				
Cod	Destinația	Suprafața construită la sol (mp)		Mențiuni
Total				
Suprafața totală măsurată a imobilului = 17 mp				
Suprafața din act = - mp				
Executant: Ing. Popescu Maria Alexandra			Inspector	
Confirm executarea măsurătorilor la teren, corectitudinea întocmirii documentației cadastrale și corespondența acesteia cu realitatea din teren.			Confirm introducerea imobilului în baza de date integrată și atribuirea numărului cadastral.	
			Data:	

ANEXA Nr. 78 LA HEL NR-46
din 28.02.2018

Presedinte de sedinta,
Consilier, AMIEL BOTEZATU



STR. CUZA VODA



CONTRASEMINEAZA
SECRETAR,
DANA LINA GEORGESCU

Plan de amplasament și delimitare a imobilului

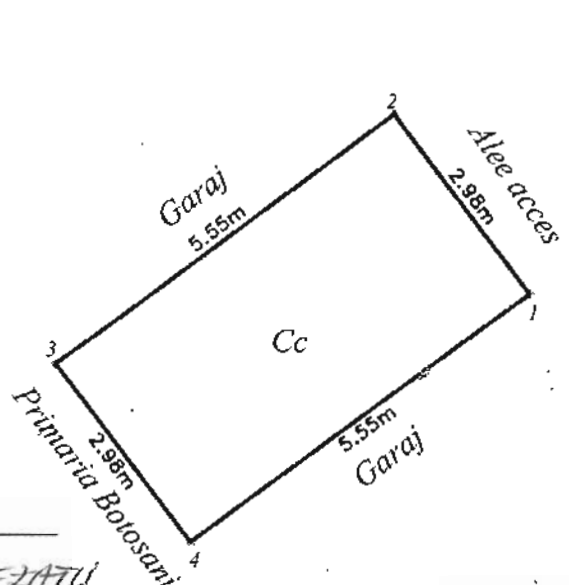
Scara 1 : 100

ANEXA NR. 79

LA HCL NR. 46 / 28.02.2018

		INTRAVILAN
Nr. cadastral	Suprafața măsurată	Adresa imobilului
	16.50 mp	Municipiul Botoșani, Str. Primăverii nr.15, Jud. Botoșani

Cartea Funciară nr.		UAT	Botoșani
---------------------	--	-----	----------



Presedinte de sedinta,
Consilier, DANIEL BOCEZATU



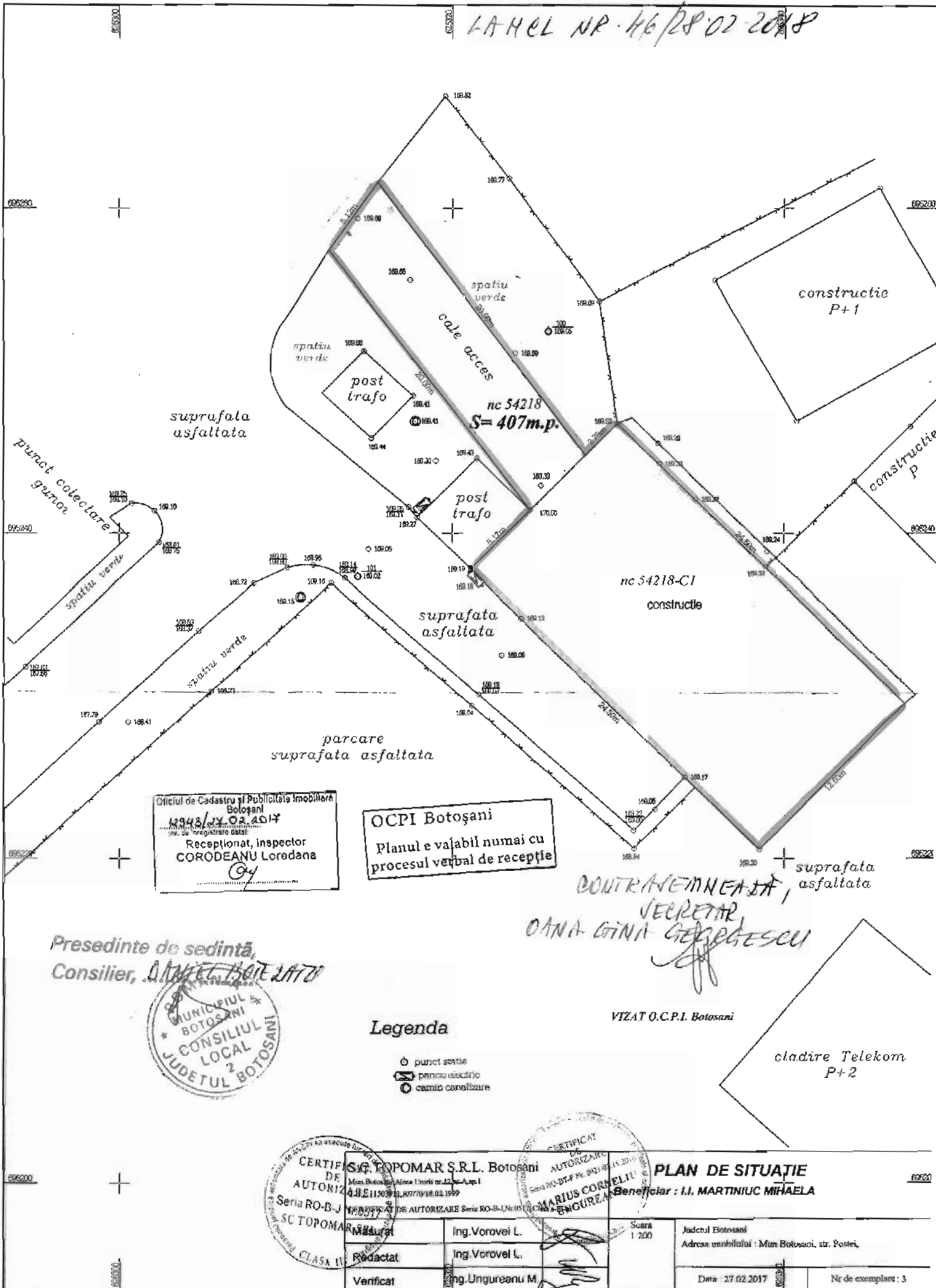
CONTRASEMNAREA,
SECRETAR,
OLGA GINA GĂRĂGĂSCU

A. Date referitoare la teren				
Nr. parcela	Categoria de folosință	Suprafața (mp)	Valoare de impozitare (lei)	Mențiuni
-	Cc	16.50		
Total		16.50		
B. Date referitoare la construcții				
Cod	Destinația	Suprafața construită la sol (mp)	Mențiuni	
Total				
Suprafața totală măsurată a imobilului = 16.50 mp Suprafața din act = - mp				
Executant: Ing. Popescu Maria Alexandra			Inspector	
Confirm executarea măsurătorilor la teren, corectitudinea întocmirii documentației cadastrale și corespondența acesteia cu realitatea din teren.			Confirm introducerea imobilului în baza de date integrată și atribuirea numărului cadastral.	
Data: 09.02.2018			Data:	



ANEXA Nr. 80

LAMEL NR. 46/28.02.2017



Oficiul de Cadastru și Publicitate Imobiliară
Botoșani
1943/14.02.2017
Receptionat, inspector
CORODEANU Loredana
94

OCPI Botoșani
Planul e valabil numai cu
procesul verbal de recepție

CONTRAVENȚIA,
SECRETAR
DANA GINA GEORGESCU

Presedinte de sedinta,
Consilier, DANIEL BOIE LATU



Legenda

- punct stație
- panou electric
- canoă canalizare

VIZAT O.C.P.I. Botoșani

cladire Telekom
P+2



Măsurat	Ing. Vorovei L.
Rédactat	Ing. Vorovei L.
Verificat	Ing. Ungureanu M.

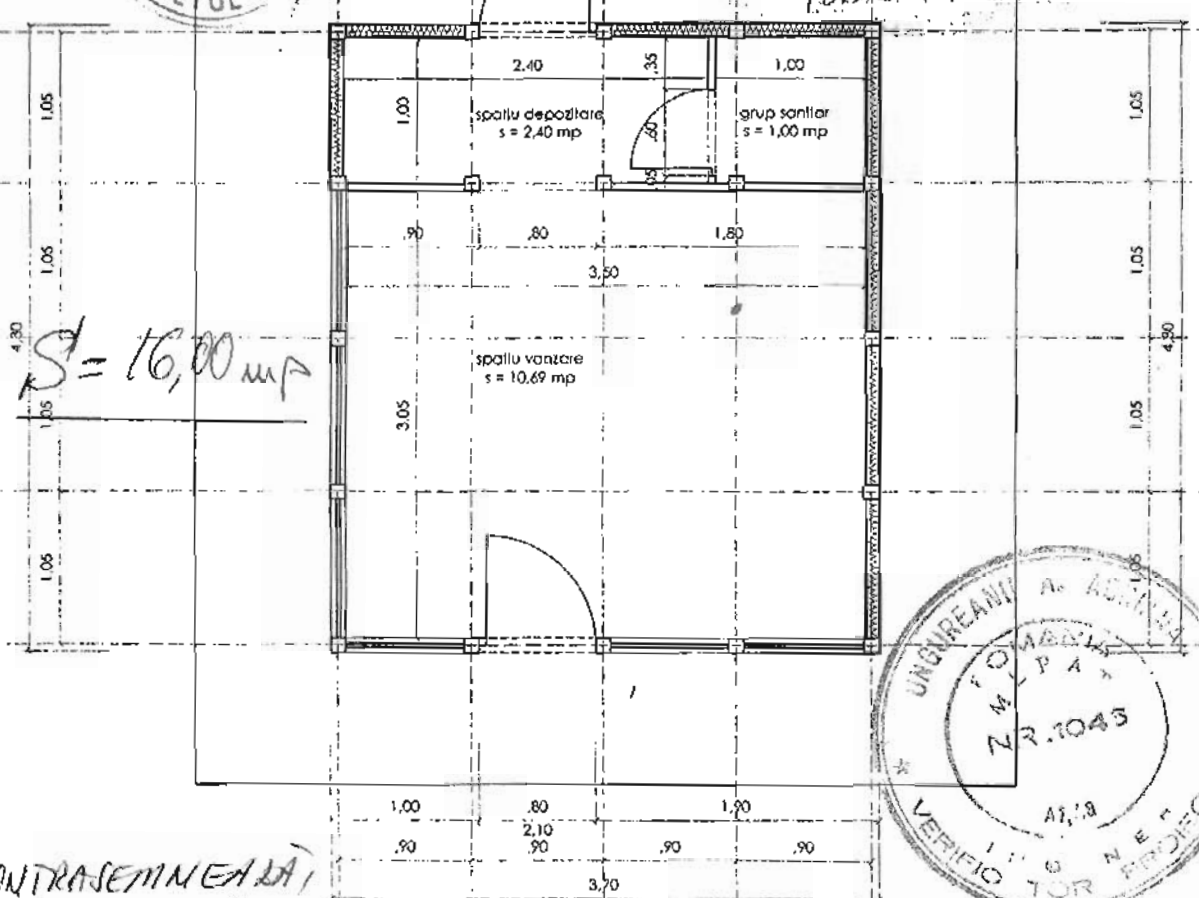


PLAN DE SITUAȚIE	
Beneficiar : I.I. MARTINIUC MIHAELA	
Scara 1 : 200	Județul Botoșani Adresa unității: Mm Botoșani, str. Postei,
Data : 27.02.2017	Nr de exemplare : 3

ANEXA Nr. 81

LA HCL NR. 46 / 28.02.2018

Presedinte de sedinta,
Consilier, *MARCEL BOTEZATU*



ORDINUL ARHITECTILOR
DIN ROMANIA
4589
Dana
GHIGA
Arhitect cu drept de semnatura


CONTRASEMNEALA,
SECRETAR,
DANA-GINA GEORGESCU



Referat Nr./Data: *REF. 46/2007*

VERIFICATORI EXPERTI	ma_da proiect s.r.l. BOTOSANI calea nationala nr. 70, parter certif. inmatric.:j/07/330/2002			Beneficiar: AMITROAIE GHEORGHE, STR. PRIMAVERII NR. 29, SC. A, ET. 2, AP. 10 BOTOSANI	PR. NR. 271/2007
SPECIFICATIE	NUME	SEMNATURA	scara 1:50	PROIECT: MODERNIZARE CHIOSC (LAMBRIȘARE CU PĂNOURI SANDWICH ȘI PARASOLAP)	Faza P.A.C.
Sef Proiect	arh. Dana GHIGA	<i>Dana Ghiga</i>			
Proiectat	arh. Dana GHIGA	<i>Dana Ghiga</i>	2007	MODUL COMERCIAL PLAN PARTER	A1
Desenat	arh. Ionut FRASINESCU	<i>FRASINESCU</i>			

ACEST DOCUMENT ARE CA AUTOR "MA-DA PROIECT S.R.L." SI POATE FI FURNIZAT IN EVIDENTARE NUMAI IN SCOPUL IN CARE ESTE FURNIZAT, CONFORM PREVEDERILOR CONTRACTUALE, DE MA-DA PROIECT S.R.L. SI NU POATE FI REPRODUS SAU INTERMEDIIAT, MODIFICAT SAU TRANSMIS ALTFEL DE NEFECTI IN ALTFEL SI FARA PERMISIUNEA PREALABILA A "S.C. MA-DA PROIECT S.R.L." ATORNATA SAU SAU SAU.



Presedinta Consiliu DANIEL BOTEZANU



S = 990 mp

CONTRASEMNELA SI SECURITATEA CANTINA GEORGESCU

GRIG

ICAT

104.1



S = 250 mp



Presedinte de scoala,
Consilier ALIUL ISOLATU



CONTRASEMNEA SA
SECRETAR
DANIA GINA GEORGE PLESU

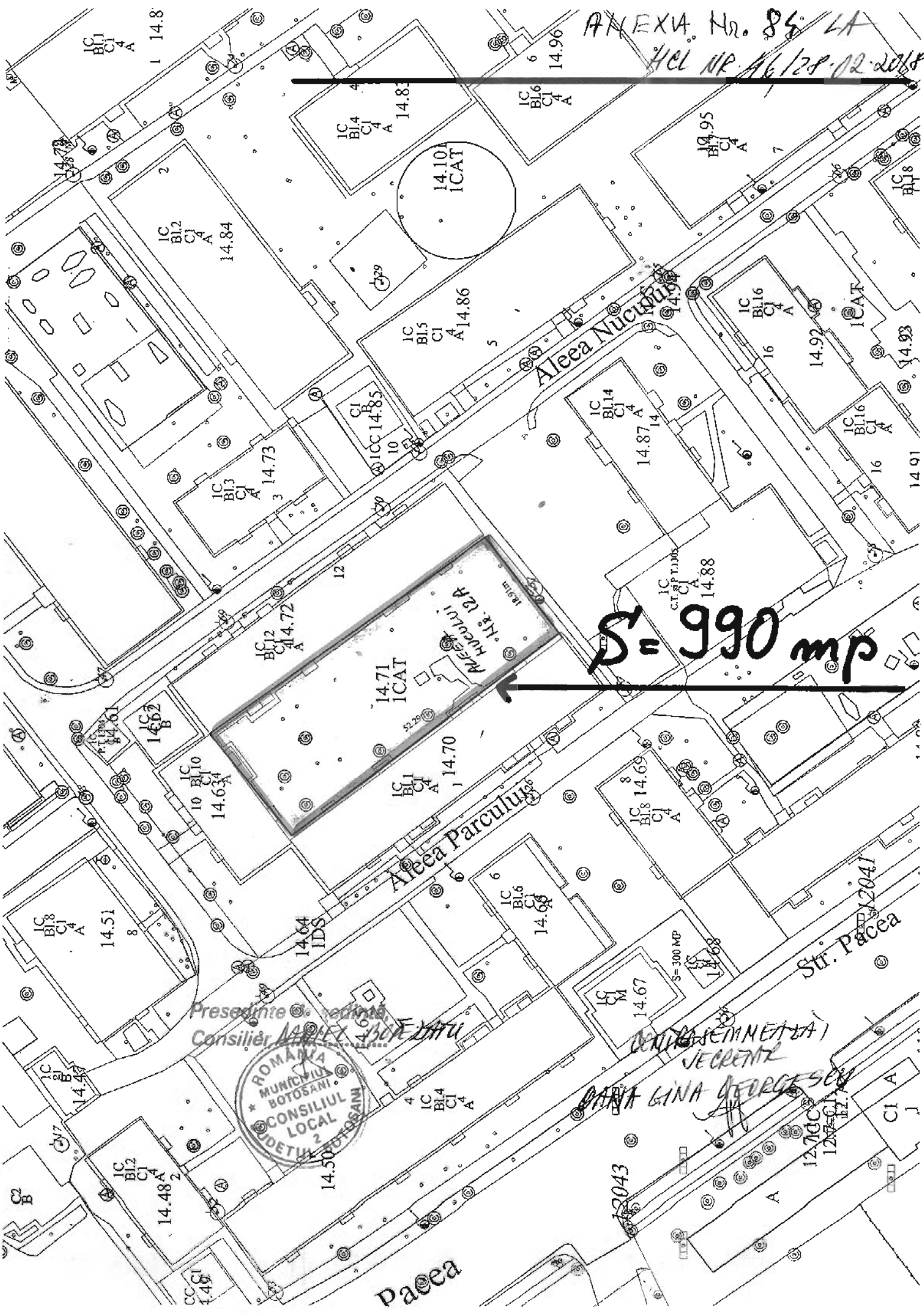
GRIG

CLB

ICAT

10.41
10.4

ANEXA Nr. 85 LA
HCL NR. 46/28.12.2018



S = 990 mp

Președinte
Consilier



VERIFICAT

DATA LINA GEORGESCU

Pacea

Str. Pacea

ANEXA Nr. 85

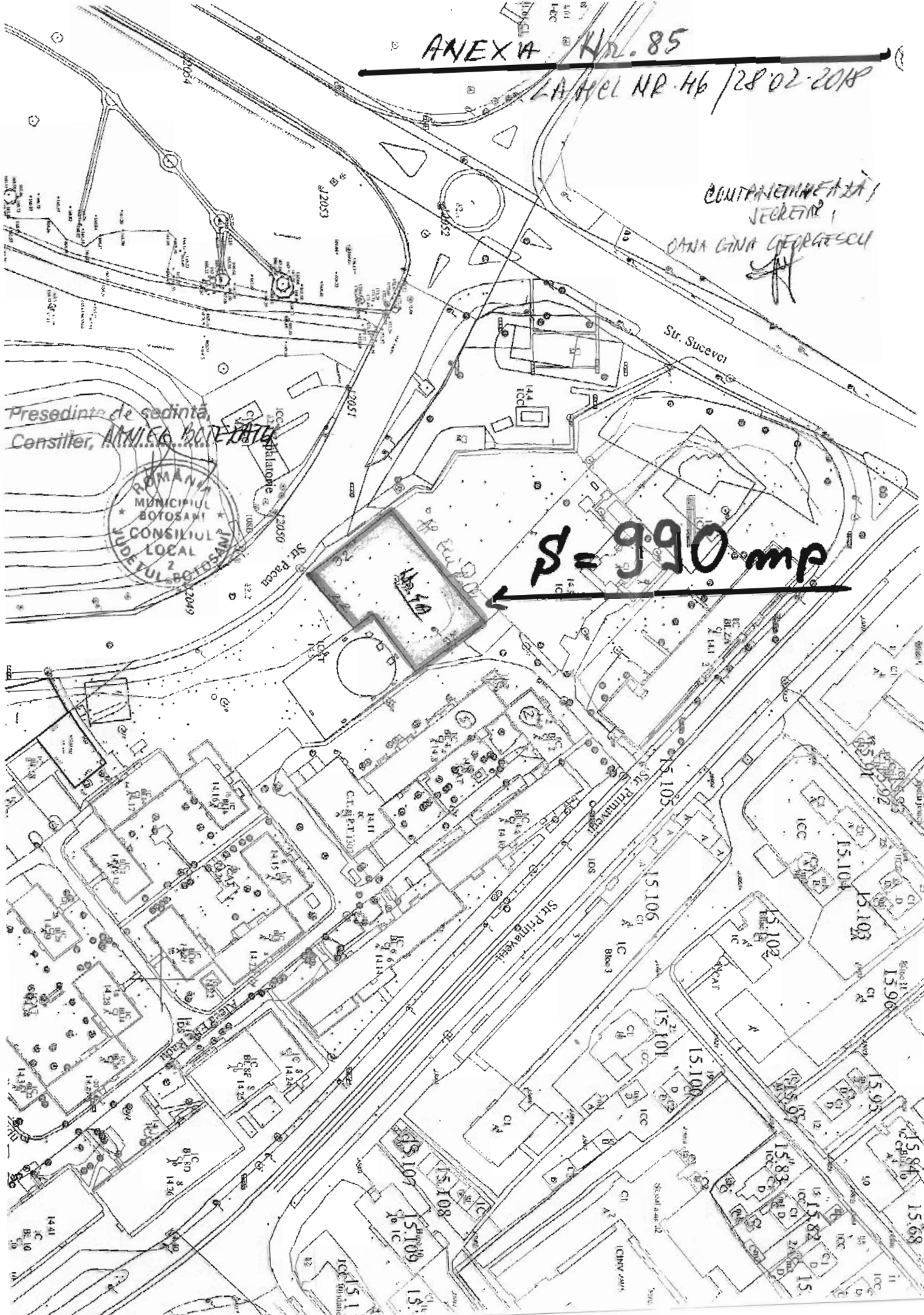
L.A. MEL NR. 46 / 28.02.2018

CONTINUTUL
SECRET
DANA GINA GEORGESCU

Presedinte de sedinta
Consilier, ANA I. G. BOZDAN



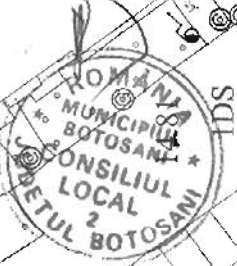
$S = 990 \text{ mp}$



ANEXA Nr. 86

LA HEL NR 46 / 28.02.2018

Președinta de sedință,
Consilier, **MARCEL BOLEȘANU**



Aleea Scurta

CONTRACIUNEA SA
VERIFICATA
D-NA CINA GEORGETEȘCU

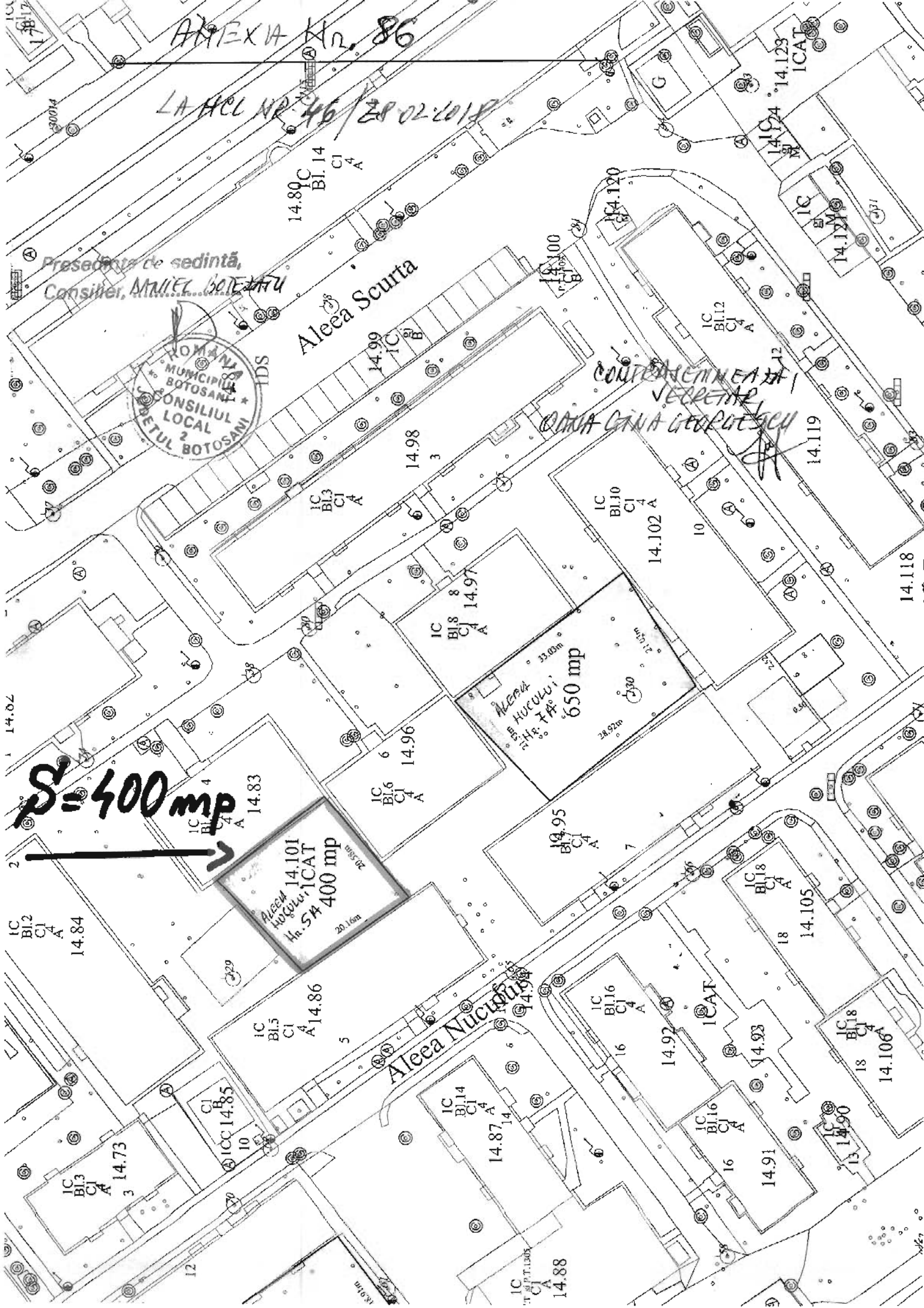
14.02

S = 400 mp



14.101
Aleea Nicolae
14.101
Nr. 54
400 mp
20.16m

650 mp
Aleea Nicolae
28.92m
33.03m



AXEZA Nr. 87

SA 1402 NR 46/28.02.2018

Presedinte de sedinta
Consilier, **MANIELA COLEA**



Aleea Scurta

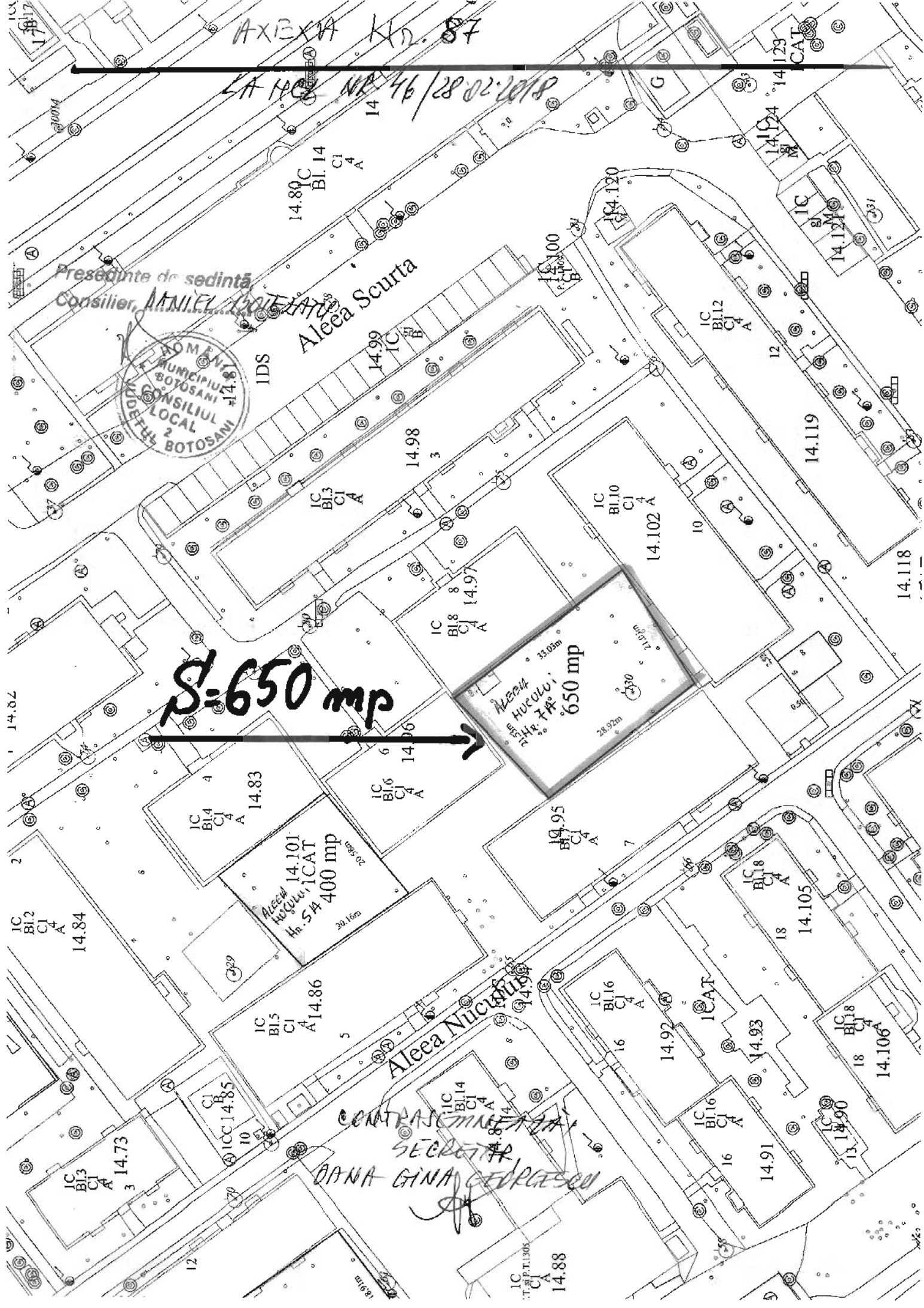
S=650 mp



Plot 14.102 A (shaded):
 Aleea
 Hucului
 Nr. 7
 S=650 mp
 Dimensions: 33.02m x 28.92m

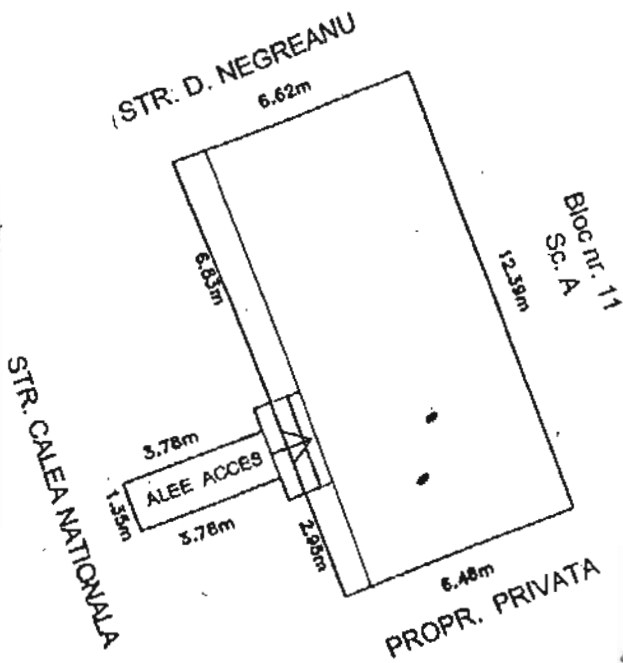
Plot 14.101 (shaded):
 Aleea
 Hucului
 Nr. 5
 S=400 mp
 Dimensions: 20.56m x 29.16m

Aleea Nicușului
 CONTRASINURATA
 SECRETAR
DANA GINA GEORGESCU



Nr. cadastral	Suprafața măsurată imobil (mp)	Adresa imobilului :
	87,48 mp	Calea Nationala nr. 111
Nr. Cartea Funciară		Unitatea Administrativ Teritorială (UAT)
		Botosani

Presedinte de sedinta,
Consilier, AMNEL BOTEZATU



CONTRASECHINELE
SECRETAR,
DANA OTINA GEORGESCU

A. Date referitoare la teren			
Nr. parcelă	Categorie de folosință	Suprafața (mp)	Mențiuni
-	Cc	87,48	Teren intravilan concesionat conform contractului 3955/2009 și 4142/2011.
Total		87,48	
B. Date referitoare la construcții			
Cod	Destinația	Suprafața construită la sol (mp)	Mențiuni
C1	CIE	72,10	Spatiu comercial și sediu firma
-		3,20	Podete și trepte
-		4,00	Alee acces
Total		79,30	
Suprafața totală măsurată a imobilului = 87,48 mp			
Suprafața din act = 87,48 mp			
Executanți: Hostiuc Dumitru Confirma executarea măsurătorilor și precizia dărilor în teren și întocmirii documentației cadastrale în conformință cu realitatea din teren.		Inspector Confirma introducerea imobilului în baza de date integrată și atribuirea numărului cadastral Semnătura și parafa Data.....	
Semnătura și ștampila Data: 05.02.2018		Ștampila BCPI	

