

**ROMANIA**  
**JUDETUL BOTOSANI**  
**MUNICIPIUL BOTOSANI**  
**CONSILIUL LOCAL**

---

**HOTĂRÂRE**  
**privind acceptarea, în principiu, a unei donații a Asociației Foștilor Deținuți Politici**

**CONSILIUL LOCAL AL MUNICIPIULUI BOTOȘANI**

analizând propunerea domnului Primar Cătălin Mugurel Flutur privind acceptarea, în principiu, a unei donații a Asociației Foștilor Deținuți Politici,

văzând convenția perfectată la notar sub încheierea de dată certă nr.179 din 16 octombrie 2017, raportul de specialitate al Serviciului Patrimoniu, precum și rapoartele de avizare ale comisiilor de specialitate ale Consiliului Local,

conform dispozițiilor art.121 alin. (3), ale art.36 alin. (1) și (2) lit. c) din Legea administrației publice locale nr. 215/2001, precum și a prevederilor art. 1279 din Cod Civil,

în temeiul art.45 alin. (3) din Legea administrației publice locale nr.215/2001, republicată în Monitorul Oficial al României, Partea I, nr.123 din 20 februarie 2007, cu modificările și completările ulterioare,

**H O T Ă R Ă Ș T E:**

**Art.1** (1) Se acceptă, în principiu, donația către municipiul Botoșani a obiectivului – Monument, așa cum va fi realizat de către donatar, Asociația Foștilor Deținuți Politici.

(2) Pe durata execuției obiectivului, U.A.T. Botoșani va pune la dispoziția donatarului, terenul necesar realizării obiectivului, conform documentației de urbanism specifice, în zona – Parc Mihai Eminescu.

(3) Documentației de urbanism constituie anexă la prezenta hotărâre.

**Art.2** Primarul municipiului Botoșani, prin serviciile aparatului de specialitate, va duce la îndeplinire prevederile prezentei hotărâri.

**PREȘEDINTE DE ȘEDINȚĂ,**  
Consilier, **Silvia Carmen Diaconu**

**CONTRASEMNEAZĂ,**  
Secretar, **Oana Gîna Georgescu**

Botoșani, 30 martie 2018  
Nr. 72



ROMANIA  
JUDETUL BOTOSANI  
MUNICIPIUL BOTOSANI  
CONSILIUL LOCAL

---

ANEXA LA HCL NR.72 DIN 30 MARTIE 2018

DOCUMENTAȚIA DE URBANISM  
privind donația către municipiul Botoșani a obiectivului - Monument,  
așa cum va fi realizat de către donatar,  
Asociația Foștilor Deținuți Politici

PREȘEDINTE DE ȘEDINȚĂ,  
Consilier, Silvia Carmen Diaconu



CONTRASEMNEAZĂ,  
Secretar, Oana Gina Georgescu

A handwritten signature in blue ink, corresponding to the name Oana Gina Georgescu mentioned in the text.

ROMANIA  
JUDETUL BOTOSANI  
PRIMARIA MUNICIPIULUI BOTOSANI

VIZAT

Primar  
Nr. 8982 din 17.05.2017

*Certificat P*

**CERTIFICAT DE URBANISM**

Nr. 339 din 17.05.2017

În scopul: **AMPLASARE MONUMENT, PARCUL MIHAI EMINESCU**

Ca urmare cererii adresate de <sup>1)</sup> **Asociația Foștilor Deținuți Politici – Filiala Botoșani, reprezentat prin Puiu Maria** cu domiciliul <sup>2)</sup>/sediul în județul Botoșani, municipiul/orasul/comuna Botoșani, satul ..... sectorul ..... cod postal ..... str. Primăverii nr. 14 , bl....., sc. B., et III, ap 15. telefon/fax 0231 583 115, e-mail ....., înregistrata la nr. **8982 din 12.04.2017,**

pentru imobilul - teren si/sau constructii - situat în județul **Botoșani**, municipiul **Botoșani**, cod postal ..... **Grădina Publică "Mihai Eminescu"**, bl. ...sc. et. ... ap. ... sau identificat prin <sup>3)</sup> **plan de situație**

În temeiul reglementarilor documentației de urbanism nr. 19/1997, faza **PUG/PUZI/PUD**, aprobată cu hotărârea Consiliului local Botoșani nr. 180/25.11.1999 ; 376/21.12.2015 ;

În conformitate cu prevederile Legii nr. 50/1991, privind autorizarea executării lucrărilor de construcții, republicată, cu modificările și completările ulterioare

**SE CERTIFICĂ:**

**1. Regimul juridic – intravilan**

Imobil proprietatea (teren) – pentru amplasare monument - domeniul public al mun. Botoșani, Supr. cca 8,00 mp (construcții) .....

in administrarea - (teren) pentru amplasare monument – Consiliul Local Botoșani

( construcții) .....

dobândit prin – .....

- **Regim special impus terenului : U.T.R. nr. 16 - zonă centrală**
- **imobil situat în zona de protecție a monumentelor istorice Liceul de Științe Naturale "Grigore Antipa" - cod BT-II-m-B-01878; Monument închinat țăranilor - cod BT-II-m-B-02031; Bustul poetului Mihai Eminescu - cod BT-II-m-B-02036**

**2. Regimul economic**

- Folosința actuală — patrimoniul municipiului Botoșani , domeniu public
- Destinația stabilită prin documentațiile de urbanism aprobate -UTR nr. 1,
  - Pp – parcuri, grădini de cartier, scuaruri
- Reglementari fiscale specifice – zonă de impozitare "A"
  - Se va achita taxa utilizării terenului ocupat

### 3. Regimul tehnic:

- Procent ocupare teren – existent ..... propus - .....
- Coeficient de utilizare teren – existent ..... propus - .....
- Suprafata parcela construabila – minim ..... maxim .....
- Dimensiuni obligatorii parcela construabila – latime: ..... adancime .....
- Regim de inaltime – existent: –  
– propus – minim ..... maxim – .....
- Aliniament parcela: – stradal – .....  
– lateral – .....  
– posterior – .....
- Alinierea constructiilor: – stradal – .....
- Retrageri obligatorii: – stradal – conform propunere anexată  
– lateral – conform propunere anexată  
– posterior – .....
- Caracteristici volumetrice: Sc cca 8,00mp; Hmax =3,35m
- Orientarea cladirii fata de punctele cardinale: .....
- Accese: – carosabile – existente  
– pietonale – existente  
– parcaje – existente

Echiparea cu utilitati: **zona dispune/ nu dispune** de retele de utilitati:

- |                     |                     |                          |
|---------------------|---------------------|--------------------------|
| ■ alimentare cu apa | ■ energie electrica | ■ televiziune prin cablu |
| ■ canalizare        | ■ energie termica   |                          |
| ■ telefonie         | ■ gaze natural      |                          |
| ■ salubritate       | ■ transport urban   |                          |

- Sistem constructiv si materiale de constructie premise – în concordanță cu avizul Ministerului Culturii și Identității naționale
- Finisaje exterioare recomandate .....
- Lucrari de interes public : beneficiarul va demola construcția la expirarea duratei de existență și va aduce terenul la forma și starea inițială

**CONDITII** : - Sc monument cca 8,00 mp

- Se va reglementa situația juridică a terenului aferent prin aprobare în Consiliul Local
- Planul de încadrare în zona se va întocmi obligatoriu pe suportul topografic pus la dispoziție de Primaria mun. Botoșani ( sc. 1/2000 )

Prezentul Certificat de urbanism **poate fi utilizat/nu poate fi utilizat** în scopul declarat <sup>4)</sup> **pentru/intrucat**:

#### **AMPLASARE MONUMENT, PARCUL MIHAI EMINESCU**

- întocmire documentatie in vederea obtinerii autorizatiei de construire.

Anexa la certificatul de urbanism:

- suport topografic pentru plan de încadrare în zonă R.T. sc.1:2000,
- propunere amplasament

Consultarea Plan Urbanistic General - Botoșani (P.U.G.B.) și Regulament Local de Urbanism – Botoșani (R.L.U.B.) se poate face pe pagina de internet a Primăriei mun. Botoșani:

- Zonificarea teritoriului municipiului Botoșani (planșa 3/1): <http://www.primariabt.ro/urbanism/pug/pug.pdf>
- Regulament Local de Urbanism al municipiului Botoșani: <http://www.primariabt.ro/pdf/urbanism/RLumb1.pdf>
- Listarea operațională a prevederilor din Regulament: <http://www.primariabt.ro/pdf/urbanism/RLumb2.pdf>

**Certificatul de urbanism nu ține loc de autorizație de construire/desființare  
și nu conferă dreptul de a executa lucrări de construcții.**

#### 4. OBLIGAȚII ALE TITULARULUI CERTIFICATULUI DE URBANISM:

În scopul elaborării documentației pentru autorizarea executării lucrărilor de construcții - de construire/de desființare - solicitantul se va adresa autorității competente pentru protecția mediului:

##### AGENȚIA PENTRU PROTECȚIA MEDIULUI BOTOȘANI, B-DUL MIHAI EMINESCU nr.44

În aplicarea Directivei Consiliului 85/337/CEE (Directiva EIA) privind evaluarea efectelor anumitor proiecte publice și private asupra mediului, modificată prin Directiva Consiliului 97/11/CE și prin Directiva Consiliului și Parlamentului European 2003/35/CE privind participarea publicului la elaborarea anumitor planuri și programe în legătură cu mediul și modificarea, cu privire la participarea publicului și accesul la justiție, a Directivei 85/337/CEE și a Directivei 96/61/CE, prin certificatul de urbanism se comunică solicitantului obligația de a contacta autoritatea teritorială de mediu pentru ca aceasta să analizeze și să decidă, după caz, încadrarea/neîncadrarea proiectului investiției publice/private în lista proiectelor supuse evaluării impactului asupra mediului.

În aplicarea prevederilor Directivei Consiliului 85/337/CEE, procedura de emitere a acordului de mediu se desfășoară după emiterea certificatului de urbanism, anterior depunerii documentației pentru autorizarea executării lucrărilor de construcții la autoritatea administrației publice competente.

În vederea satisfacerii cerințelor cu privire la procedura de emitere a acordului de mediu, autoritatea competentă pentru protecția mediului stabilește mecanismul asigurării consultării publice, centralizării opțiunilor publicului și formulării unui punct de vedere oficial cu privire la realizarea investiției în acord cu rezultatele consultării publice.

În aceste condiții:

După primirea prezentului certificat de urbanism, titularul are obligația de a se prezenta la autoritatea competentă pentru protecția mediului în vederea evaluării inițiale a investiției și stabilirii demarării procedurii de evaluare a impactului asupra mediului și/sau a procedurii de evaluare adecvată.  
În urma evaluării inițiale a notificării privind intenția de realizare a proiectului se va emite punctul de vedere al autorității competente pentru protecția mediului.

În situația în care autoritatea competentă pentru protecția mediului stabilește efectuarea evaluării impactului asupra mediului și/sau a evaluării adecvate, solicitantul are obligația de a notifica acest fapt autorității administrației publice competente cu privire la menținerea cererii pentru autorizarea executării lucrărilor de construcții.

În situația în care, după emiterea certificatului de urbanism ori pe parcursul derulării procedurii de evaluare a impactului asupra mediului, solicitantul renunță la intenția de realizare a investiției, acesta are obligația de a notifica acest fapt autorității administrației publice competente.

#### 5. CEREREA DE EMITERE A AUTORIZATIEI DE CONSTRUIRE/DESFIINTARE VA FI INSOTITA DE URMATOARELE DOCUMENTE:

a) certificatul de urbanism;

b) dovada titlului asupra imobilului, teren și/sau construcții, sau, după caz, extrasul de plan cadastral actualizat la zi și extrasul de carte funciară de informare actualizat la zi, în cazul în care legea nu dispune altfel (copie legalizată);

c) documentația tehnică – D.T., după caz:

D.T.A.C.

D.T.O.E

D.T.A.D.

d) avizele și acordurile de amplasament stabilite prin certificatul de urbanism:

d.1) avize și acorduri privind utilitățile urbane și infrastructura (copie):

alimentare cu apă

gaze naturale

Alte avize/acorduri

canalizare

telefonizare

aviz C.T.A.T.U. (Comisia Tehnică de Amenajare a Teritoriului și Urbanism)

alimentare cu energie electrică

salubritate

Aviz Comisia 2 a Consiliului Local Botosani

alimentare cu energie termică

transport urban



d.2. Avize si acorduri privind:

- securitatea la incendiu       protectie civila       sanatatea populatiei

d.3. avize/acorduri specifice ale administrației publice centrale și/sau ale serviciilor descentralizate ale acestora (copie)

- Inspectoratul Județean în Construcții Botoșani       Ministerul Culturii și Identității Naționale  
 Ministerul Dezvoltării Regionale și Turismului       Ministerul Aparării Naționale – Statul Major General  
 Ministerul Administrației și Internelor       Serviciul Roman de Informații  
 Poliția Rutieră       Administrația Națională Apele Române – Direcția Apelor Iași

Alte avize/acorduri:

- Acord proprietar       Autorizație de desființare  
 Acord notarial proprietari vecini direct afectați       Declarație notarială pentru asumare răspundere construire pe teren situat în afara limitei de stabilitate  
 Decizia Comitetului Executiv al Asociației de proprietari       Raport de expertiză tehnică întocmit de expert abilitat MLPAT  
 Aviz de funcționare       Aviz proiectant inițial  
 Direcția Sanitar Veterinară și pentru Siguranța Alimentelor       Viza verificator atestat MLPAT pentru exigența: A

d.4. studii de specialitate (1 exemplar original)

- Plan urbanistic zonal și regulament aferent       Studiu geotehnic  
 Plan urbanistic de detaliu       Studiu de impact de mediu  
 Ridicare Topografică       Studiu de circulație  
 punctul de vedere/actul administrativ al autorității competente pentru protecția mediului (copie);  
 f) Dovada înregistrării proiectului la Ordinul Arhitecților din România (1 exemplar original).  
 g) Documentele de plată ale următoarelor taxe (copie)  
 taxă aviz C.T.A.T.U. 13,0 lei  
 taxă TIMBRU DE ARHITECTURĂ (0,5‰ din valoarea lucrării C+M)  
 taxă AUTORIZAȚIE DE CONSTRUIRE ( 6 lei/mp Sc)  
 taxă AUTORIZAȚIE DE DESFIINȚARE (0,1% din valoarea impozabilă a construcției)

Prezentul certificat de urbanism are valabilitate de 12 luni de la data emiterii.

PENTRU PRIMAR - VICEPRIMAR,  
MARIAN MURARIU

SECRETAR,  
IOAN APOSTU



ARHITECT SEF,  
DAN SANDU

INSPECTOR DE SPECIALITATE,  
PARTENIE LACRAMIOARA

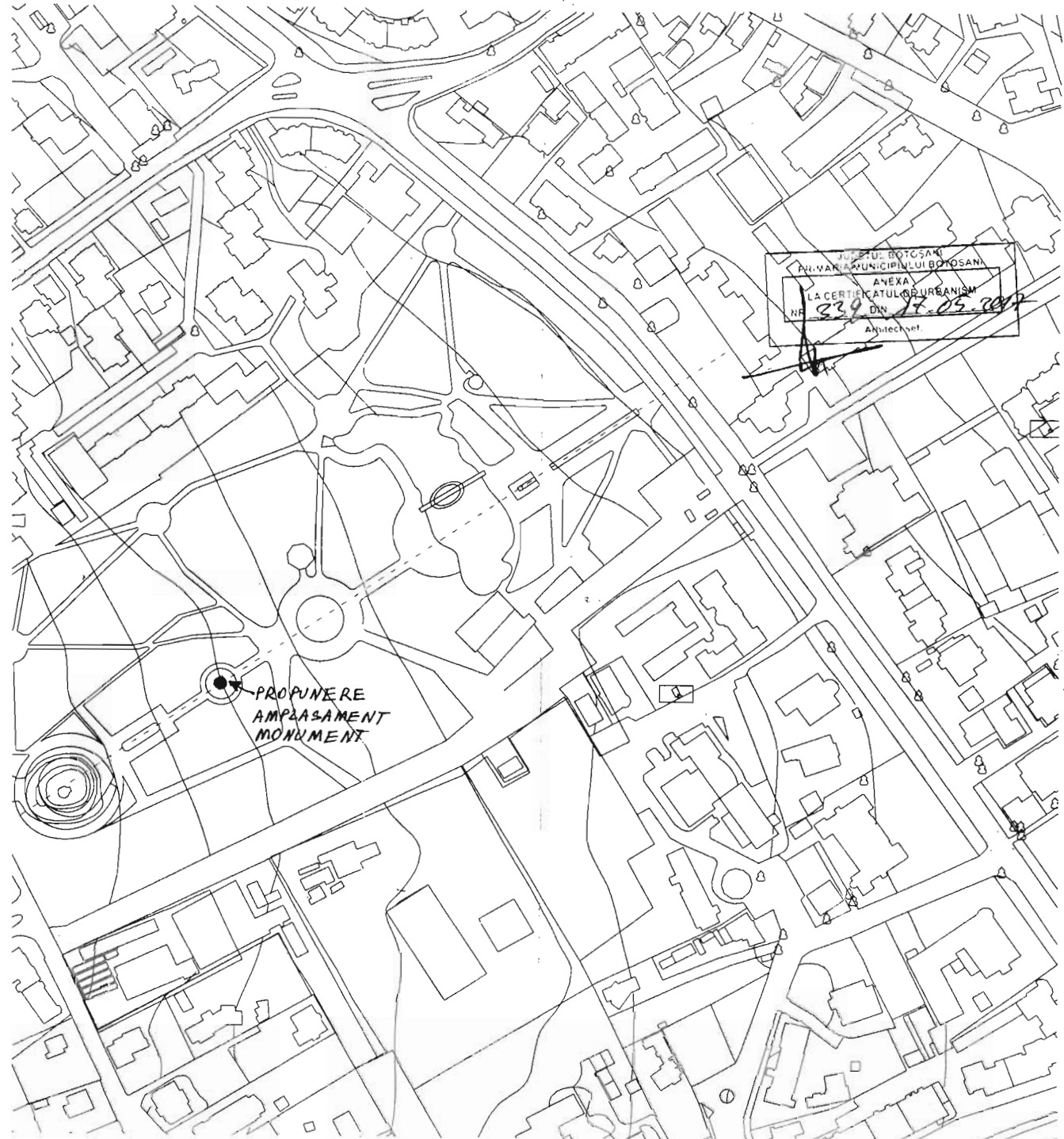
Achitat taxa de: 5 lei, conform chitanței nr 9598 din 2017

Prezentul certificat de urbanism a fost transmis solicitantului direct/prin posta la data de .....

\*Conform împuternicire dată prin Dispoziția nr. 1331/06.07.2016

PRIMĂRIA  
XT 323300





JUDEȚUL BOTOȘANI  
PR. V. MARĂ A MUNICIPIULUI BOTOȘANI  
ANEXA  
LA CERTIFICATUL DE URBANISM  
NR. 239 DIN 17.05.2007  
Amitehnet

PROPUNERE  
AMPLASAMENT  
MONUMENT

DEACU DORU-FLORIN -  
BIROU INDIVIDUAL  
DE ARHITECTURĂ  
TNA 3782  
CUÎ 23955368  
Reg. Com. F33/548/2008  
Suceava, str. 22Decembrie, nr. 143  
Tel. 0740570717  
E-mail: deacudoru@yahoo.com

Proiect nr. 387/2015, Faza DTAC

**OBIECTUL : Documentație necesară obținerii autorizației de  
construire pentru  
AMPLASARE MONUMENT**

**AMPLASAMENT: JUDEȚUL BOTOȘANI, MUNICIPIUL BOTOȘANI,  
PARCUL MIHAI EMINESCU**

**BENEFICIAR : ASOCIAȚIA FOȘTILOR DEȚINUȚI POLITICI DIN  
ROMÂNIA – FILIALA BOTOȘANI**

**AUTOR : sculptor TABARCEA NARCIS**

**PROIECTANT : DEACU DORU-FLORIN – BIROU INDIVIDUAL DE  
ARHITECTURĂ**



### **Borderou piese scrise și desenate**

#### **Piese scrise**

- Memoriu de prezentare
- Deviz general
- Macheta monumentului

#### **Borderou piese desenate**

- A1: Plan de încadrare în zonă
- A2: Plan de situație
- A3: Plan și vedere monument





**AMPLASARE MONUMENT, PARCUL MIHAI EMINESCU, BOTOȘANI**

**MACHETA MONUMENTULUI**

**Autor: sculptor TABARCEA NARCIS**

JUDEȚUL BOTOȘANI  
PR. MARIA MUNICIPIULUI BOTOȘANI  
ANEXA  
LA AVIZUL  
NR. 1592 DIN 25.07.2017  
Arhitect sol.



DEACU DORU-FLORIN – BIROU INDIVIDUAL DE ARHITECTURĂ  
TNA 3782  
CUÎ 23955368  
Reg. Com. F33/548/2008  
Suceava, str. 22 Decembrie, nr. 143  
Tel. 0740570717  
E-mail: [deacudoru@yahoo.com](mailto:deacudoru@yahoo.com)

## MEMORIU DE PREZENTARE

Pe lângă aspectele tehnice, de arhitectură și de urbanism, prezentul memoriu conține și aspecte privind protecția patrimoniului construit.

### Capitolul I – DATE GENERALE

#### I.01 – Obiectul proiectului

- beneficiar: **ASOCIAȚIA FOȘTILOR DEȚINUȚI POLITICI DIN ROMANIA – FILIALA BOTOȘANI;**
- amplasament: **JUDEȚUL BOTOȘANI, MUNICIPIUL BOTOȘANI, PARCUL MIHAI EMINESCU;**
- funcțiune: **MONUMENT;**
- autor: **sculptor TABARCEA NARCIS;**
- proiectant de arhitectură: **DEACU DORU-FLORIN – BIROU INDIVIDUAL DE ARHITECTURĂ;**
- număr proiect: **387/2017;**
- faza de proiectare: **DTAC.**

#### I.02 – Caracteristicile amplasamentului

Parcul Mihai Eminescu este situat în intravilanul municipiului, în zona centrală. Monumentul propus va fi amplasat pe axa de compoziție a parcului, care pornește din Bulevardul Mihai Eminescu (cu care parcul se învecinează la est), trecând prin locul bustului lui Mihai Eminescu, rotonda scriitorilor și care se oprește în movila cu chioșc (foișor). Locul de amplasare este un spațiu verde circular existent, situat în fața movilei cu chioșc.

Din terenul parcului, aparținând domeniului public, monumentul va ocupa o suprafață de circa 8,00 mp. Amplasamentul oferă condiții foarte bune de vizibilitate și posibilitatea vizionării de către un număr mare de vizitatori ai parcului, asigurându-se în același timp protecția monumentului.



Locul de amplasare al monumentului propus este situat, de asemenea, în zona de protecție a următoarelor monumente istorice:

- Liceul de Științe Naturale “Grigore Antipa”, cod BT-II-m-B-01878;
- Bustul poetului Mihai Eminescu, cod BT-II-m-B-02036;
- Monumentul Închinat Țăranilor, cod BT-II-m-B-02031.

Monumentul propus se va situa, față de monumentele existente enumerate mai sus, la distanțe cuprinse între 176 m (față de Bustul poetului Mihai Eminescu) și 246 m (față de Monumentul Închinat Țăranilor). Ținând cont de distanțele mari față de monumentele existente, de vegetația matură (masivele de arbori) a parcului și de talia redusă a monumentului propus, acesta nu va afecta monumentele existente, ci va completa în mod fericit ansamblul acestora, împreună cu amenajările existente și mobilierul urban.

Amplasare monumentului respectă reglementările documentației de urbanism nr. 19/1997, faza PUG, aprobată cu hotărârea Consiliului local Botoșani nr. 180/25.11.1999; 376/21.12.2015 și Certificatul de urbanism nr. 339 din 17.05.2017 emis de Primăria municipiului Botoșani.

### **I.03 – Caracteristicile monumentului propus**

- dimensiunile maxime la teren: 3,20 × 3,20 m;
- înălțimea maximă: 3,35 m;
- suprafața construită a soclului,  $S_c = 7,69$  mp.

### **I.04 – Elemente de trasare**

Monumentul propus va fi poziționat în așa fel, încât axa de compoziție verticală a acestuia să coincidă cu centrul cercului al cărui perimetru închide locul de amplasare.

## **Capitolul II – DESCRIEREA MONUMENTULUI PROPUS**

Monumentul va fi constituit dintr-un ansamblu sculptural – compoziție figurativă cu 12 personaje și alte elemente având ca temă deținuții politici (gratii, cătușe, lanțuri etc) compuse pe un trunchi de con cu baza mică în jos.

Ansamblul sculptural se va situa pe un soclu în formă de trunchi de piramidă dodecagonală, cu diametrele cercurilor circumscrise bazelor de 3,20 m și 2,20 m și cu înălțimea de 65 cm. Intenția este de a avea 12 fațete trapezoidale corespondente celor 12 personaje.

Socluul va fi realizat din beton armat, placat cu piatră naturală (marmură, granit sau travertin). Fațetele trapezoidale astfel finisate pot fi inscripționate cu diferite informații (nume, date, legende).

Forma de trunchi de piramidă a soclului masiv se completează cu contraconicitatea compoziției figurative care va fi amplasată pe el, ca tot unitar monumentul fiind perceput vizual ca o siluetă de clepsidră, sugerând trecerea timpului.

Partea inferioară (cercul de jos al trunchiului de con) a ansamblului sculptural va avea diametrul de circa 1,50 m, iar partea superioară (cercul de sus, linia șerpuită a chipurilor la o înălțime de circa 2,00 m) va avea diametrul de circa 2,00 m. Deoarece este un monument de

exterior, se impune din punct de vedere vizual o ușoară supradimensionare a personajelor ce încropesc compoziția, pentru a nu fi dominate de ambient. Drept urmare, înălțimea personajelor va fi între 1,80m și 2,00 m.

Pentru a susține și a pune cât mai bine în evidență din punct de vedere plastic și expresiv subiectul monumentului (constrângerea și limitarea drepturilor, prin metode crâncene, a deținuților politici), personajele vor fi ilustrate în mișcări care să emane dorința de eliberare și libertate necondiționată, prin poliaxialitatea membrilor și a trupurilor, reprezentate într-o agitație specifică panicii, dorinței disperate de libertate.

Materialul dominant, de transpunere definitivă pentru amplasarea în spațiul public exterior, va fi rășina polimerică armată cu fibră de sticlă (stratimat) și ranforsată, iar în zonele în care tehnica de transpunere o impune, rigidizată cu oțel-beton. Deoarece mixtura de rășină și metal nu generează deficiențe și deteriorări în timp, din punct de vedere estetic, s-a optat pentru unele elemente, care permit, să fie metalice – sârmă ghimpată, cătușe, lanțuri, lacăte, roabă veche, lopată târnăcop – pentru a susține compozițional și simbolistic dinamismul personajelor și starea lor de neliniște.

Prin temă și amplasare monumentul va contribui la cunoașterea istoriei județului și a celor care au fost martiri pe baricada luptei antitotalitariste, căzuți în temnițele Botoșaniului și în alte temnițe din țară. Ei s-au jertfit pentru Hristos, Demnitate și Libertate Națională.

De asemenea, orașul Botoșani își va complete zestre culturală, contribuind în același timp la dezvoltarea turismului local.

### **Capitolul III – ÎNDEPLINIREA CERINȚELOR DE CALITATE** (stabilite prin Legea nr. 10/1995)

**IV.01 – Cerința „A” REZISTENȚĂ ȘI STABILITATE**, subcerința „A1”, solicitată prin certificatul de urbanism.

### **Capitolul IV – MĂSURI DE PROTECȚIA MUNCII**

Pe durata lucrărilor de execuție se vor respecta următoarele:

- Legea 90/1996 privind protecția muncii;
- Norme generale de protecția muncii;
- Regulamentul MLPAT 9/N/15.03.1993 privind protecția și igiena muncii în construcții – ed. 1995;
- Ord. MMPS 235/1995 privind normele specifice de securitatea muncii la înălțime;
- Ord. MMPS 255/1995 – Normativ cadru pentru acordarea echipamentului de protecție individuală;
- Normativele generale de prevenirea și stingerea incendiilor aprobate prin Ordinul MI nr. 775/22.07.1998;
- Ord. MLPAT 20N/11.07.1994 – Normativ C 300-1994;
- alte acte normative în vigoare în domeniu la data executării propriu-zise a lucrărilor.

\*

\* \*

AMPLASARE MONUMENT, PARCUL MIHAI EMINESCU, BOTOȘANI

## MACHETA MONUMENTULUI

Autor: sculptor TABARCEA NARCIS



**În conformitate cu Legea 10/1995 republicată privind calitatea lucrărilor în construcții și HGR 925/1995 proiectul va fi supus verificării tehnice pentru exigența „A1”.**

Prezenta documentație, în faza de documentație tehnică pentru autorizația de construire, a fost elaborată cu respectarea prevederilor Legii 50/1991 republicată, ale Legii nr. 10/1995 republicată, privind calitatea lucrărilor în construcții și a normativelor tehnice în vigoare.

Autor,  
sculptor TABARCEA NARCIS



Șef de proiect  
arhitect DEACU DORU-FLORIN



DEACU DORU-FLORIN -  
BIROU INDIVIDUAL  
DE ARHITECTURĂ  
TNA 3782  
CUÎ 23955368  
Reg. Com. F33/548/2008  
Suceava, str. 22Decembrie, nr. 143  
Tel. 0740570717  
E-mail: [deacudoru@yahoo.com](mailto:deacudoru@yahoo.com)

Proiect nr. 387/2017, Faza DTAC  
**AMPLASARE MONUMENT, PARCUL  
MIHAI EMINESCU, MUNICIPIUL  
BOTOȘANI, JUDEȚUL BOTOȘANI**  
Beneficiar: ASOCIAȚIA FOȘTILOR  
DEȚINUȚI POLITICI DIN ROMÂNIA -  
FILIALA BOTOȘANI


**DEVIZ GENERAL**  
**privind cheltuielile necesare realizării**  
**MONUMENTULUI**

În mii lei

Nr. crt.	Denumirea capitolelor și subcapitolelor de cheltuieli	Valoare Mii lei
1	2	3
<b>CAPITOLUL 1</b>		
<b>Cheltuieli pentru obținerea și amenajarea terenului</b>		
1.1	Obținerea terenului	-
1.2	Amenajarea terenului	-
1.3	Amenajarea pentru protecția mediului și aducerea la starea inițială	-
<b>TOTAL CAPITOL 1</b>		-
<b>CAPITOLUL 2</b>		
<b>Cheltuieli pentru asigurarea utilităților necesare obiectivului</b>		
<b>TOTAL CAPITOL 2</b>		-
<b>CAPITOLUL 3</b>		
<b>Cheltuieli pentru proiectare și asistență tehnică</b>		
3.1	Studii de teren	-
3.2	Taxe pentru obținerea de avize, acorduri și autorizații	-
3.3	Proiectare și inginerie	-
3.4	Organizarea procedurilor de achiziție	-
3.5	Consultanță	-
3.6	Asistență tehnică	-
<b>TOTAL CAPITOL 3</b>		-

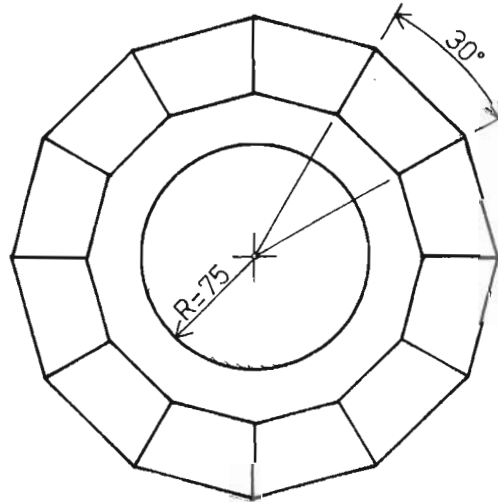

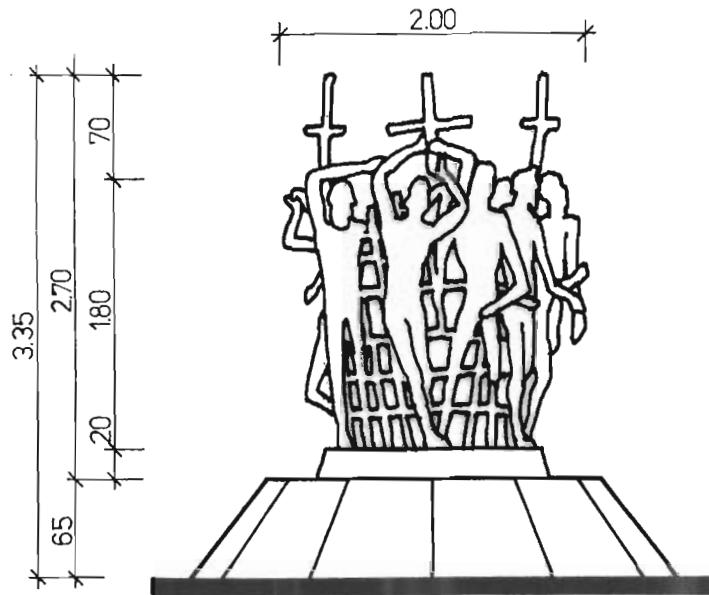
1	2	3
<b>CAPITOLUL 4</b>		
<b>Cheltuieli pentru investiția de bază</b>		
4.1	Construcții și instalații	91,400
4.2	Montaj utilaje tehnologice	-
4.3	Utilaje, echipamente tehnologice și funcționale cu montaj	-
4.4	Utilaje fără montaj și echipamente de transport	-
4.5	Dotări	-
4.6	Active necorporale	-
<b>TOTAL CAPITOL 4</b>		<b>91,400</b>
<b>CAPITOLUL 5</b>		
<b>Alte cheltuieli</b>		
5.1	Organizare de șantier	
	5.1.1. Lucrări de construcții	-
	5.1.2. Cheltuieli conexe organizării șantierului	-
5.2	Comisioane, cote, taxe, costul creditului	-
5.3	Cheltuieli diverse și neprevăzute	-
<b>TOTAL CAPITOL 5</b>		<b>-</b>
<b>CAPITOLUL 6</b>		
<b>Cheltuieli pentru probe tehnologice și teste și predare la beneficiar</b>		
6.1	Pregătirea personalului de exploatare	-
6.2	Probe tehnologice și teste	-
<b>TOTAL CAPITOL 6</b>		<b>-</b>
<b>TOTAL GENERAL</b>		<b>91,400</b>
<b>Din care C + M</b>		<b>91,400</b>

Întocmit,  
 Șef de proiect,  
 arh. DEACU DORU-FLORIN






# VEDERE



# PLAN scara 1:50



VERIFICATOR/ EXPERT	NUME	SEMŢATURA	CERINŢA	REFERAT / EXPERTIZA NR. / DATA
<b>BIROU INDIVIDUAL DE ARHITECTURĂ DEACU DORU-FLORIN TNA 3782 SUCEAVA</b>				<b>Beneficiar:</b> ASOCIAŢIA FOŞILOR DEŢINUŢI POLITICI DIN ROMANIA - FILIALA BOTOŞANI
ŞEF PROIECT	ARH. DEACU D. - F.		Scara: <b>1:50</b>	<b>Pr. Nr.</b> <b>387/2017</b>
PROIECTAT	ARH. DEACU D. - F.		Data: <b>Iunie</b>	<b>Faza:</b> <b>DTAC</b>
DESEŢAT	ARH. DEACU D. - F.		<b>2017</b>	<b>PL Nr.</b> <b>A3</b>
				<b>Titlul Proiectului: AMPLASARE MONUMENT, PARCUL MIHAI EMINESCU, BOTOŞANI</b>
				<b>Titlul Planşei: PLAN ŞI VEDERE MONUMENT</b>

## **INTREPRINDERE INDIVIDUALA BAITAN ADRIAN**

F33/134/ 05.02.2015, CUI 34063534

Str. Narciselor, Nr. 5, Bl. 82A, Sc. B, Ap. 1

Tel: 0744/127425; E-mail: [adrian.baitan@yahoo.com](mailto:adrian.baitan@yahoo.com)

## **STRUCTURA DE REZISTENTA INFRASTRUCTURA MONUMENT**

**Faza: D.T.A.C.**



## **AMPLASARE MONUMENT**

Parcul Mihai Eminescu, Mun. Botosani, Jud. Botosani

Beneficiar: ASOCIATIA FOSTILOR DETINUTI POLITICI- FILIALA BOTOSANI

Proiect Nr. 102/2017



## Borderoul pieselor scrise si desenate

### -structura de rezistenta-

#### A) Piese scrise

- 1) Pagina de capat
- 2) Borderoul pieselor scrise si desenate
- 3) Memoriu tehnic- structura de rezistenta

#### B) Piese desenate

R1 – Plan si detalii fundatii monument – Sc. 1:25



Intocmit

Ing. Baitan Adrian



## STRUCTURA CONSTRUCȚIEI - MEMORIU TEHNIC DE SPECIALITATE

• Proiect:	AMPLASARE MONUMENT
• Amplasament:	PARCUL MIHAI EMINESCU, MUN. BOTOSANI, JUD. BOTOSANI
• Beneficiar:	ASOCIATIA FOSTILOR DETINUTI POLITICI FILIALA BOTOSANI
• Proiectant arhitectura:	BIROU INDIVIDUAL DE ARHITECTURA DEACU DORU-FLORIN TNA 3782 SUCEAVA
• proiectant de specialitate:	ing. Baitan A.
• Faza, Nr. și data proiectului	D.T.A.C. Nr. 102/2017

**1. Caracteristicile principale ale amplasamentului:**

Locul de amplasare a monumentului se afla situat in incinta parcului Mihai Eminescu din municipiul Botosani. Monumentul propus va fi amplasat pe axa de compozitie a parcului, care pornește din Bulevardul Mihai Eminescu , trecand prin locul bustului lui Mihai Eminescu, rotunda scriitorilor si care se opreste in movila cu chiosc ( foisor). Locul de amplasare este un spatiu verde circular existent, situat in fata movilei cu chiosc. Din suprafata parcului, monumentul va ocupa o suprafata de cca 8mp.

Din punct de vedere al incarcarilor, zona este caracterizata astfel:

- |                       |                                      |                     |
|-----------------------|--------------------------------------|---------------------|
| • zona seismică       | conf. P100-1/2013                    | $a_g = 0,20g$       |
| • zona eoliană        | conf. CR 1-1-4/2012                  | presiunea vântului: |
| • zona de zăpadă      | conf. CR1-1-3-2012                   | încărcarea la sol:  |
| • panta terenului     | terenul este relativ plat;           |                     |
| • adancimea de inghet | $H_i = 1,1m$ ( conform STAS 6064/77) |                     |

$T_c = 0,7 s$   
 $q_{ref} = 0,7 kPa$   
 $S_k = 2,50 kN/mp$

**2. Caracteristicile principale ale monumentului propus a se amplasa:**

- |                              |                              |
|------------------------------|------------------------------|
| • tipul constructiei:        | noua                         |
| • funcțiune:                 | monument                     |
| • dimensiuni maxime la teren | 3,2 x 3,2m                   |
| • inaltimea maxime           | 3,35 m                       |
| • categoria de importanță    | conf. HG-766/97: " D "       |
| • clasa de importanță        | conf. P100-1/2013: " a 4 a " |

### 3. Structura constructiva:

Monumentul propus a se amplasa va fi compus dintr un ansamblu sculptural care vor reprezenta personaje, ansamblu structural ce se va monta pe un soclu din beton armat in forma de trunchi de piramida, soclu placat cu piatra naturala. Fundatia care va sustine acest soclu din beton impreuna cu monument va fi de tipul unui radier din beton C16/20, dispus pe un beton de egalizare. Ancorarea monumentului de soclul din beton armat se va realiza cu tije metalice filetate, fixate chimic.

Materialele din care se va realiza ansamblu structural vor fi usoare, de tipul rasinilor polimerice în talpa fundației. Betonul în talpa fundației va fi turnat numai după recepționarea săpăturii și a naturii terenului de fundare de către proiectantul de specialitate;  
pentru decorația instalațiilor termice și funcționale (rezultă din planurile de specialitate, electrice, sanitare, termice, ventilații, etc.);

- Dimensionarea și alcătuirea structurii constructive va respecta prevederile următoarei legislații tehnice:
- normativul CR 0-2012 bazele proiectării structurilor în construcții
- Cod P 100-1 / 2013 pentru acțiunea seismică
- Cod CR 1-1-4/2012 pentru acțiunea vântului
- Cod CR-1-1-3-2012 pentru acțiunea zăpezii
- STAS 3300 / 2-85 pentru terenul de fundație
- normativ P 7 / 2000 pentru terenuri sensibile la umezire
- STAS 10107 / 0-90 pentru beton simplu și beton armat



**5. Materiale:**

- Beton clasa C- 8/10 pentru egalizare
- Beton clasa C- 16/20 pentru radier si soclu
- Armături în beton PC-52 , SPPB

Toate materialele prescrise pentru executarea construcției vor avea atestarea conformității cu specificațiile tehnice, determinate în laboratoare abilitate de încercări, iar firmele producătoare vor deține AGREMENTUL TEHNIC EUROPEAN conform hotărârii guvernului României nr. 622 / 21.04.2004. În cazul în care investitorul nu respectă această prevedere, proiectanții își declină orice răspundere referitoare la materializarea proiectului.

Proiectant de specialitate  
ing. A. Baitan



## REFERAT

privind verificarea de calitate la cerința A1 a proiectului Amplasare monument  
faza DTAc, ce face obiectul contractului nr./an \_\_\_\_\_

### 1. Date de identificare :


- proiectant general B. J. A. Deacu Doru Florin
- proiectant de specialitate arb. Deacu Doru Florin
- investitor Asociația fostilor deținuți politici din România - Filiala Botosani
- amplasament: județ/sector Botosani localitate Botosani  
str. Panoul de la Emineanu nr. \_\_\_\_\_
- data prezentării proiectului pentru verificare 14.06.2017

### 2. Caracteristicile principale ale proiectului și ale construcției : \*

Am primit 1 exemplare  
Investitor/proiectant



Am predat 1 exemplare  
Verificator tehnic atestat  
ing. Radu Bartos



- \* Se va preciza:
  - dimensiuni
  - funcția principală
  - tipul și caracteristicile constructive.
  - condiții de amplasament și de vecinătăți care au legătură cu cerința verificată.
  - construcție nouă/existentă/care se pune în siguranță/modernizare, reabilitare, extindere, etc.
- \*\* Se înscriu documentele prezentate de proiectant și verificate efectiv. Când documentele prezentate sunt insuficiente se cere investitorului completarea acestora, fixându-se termenul. Referatul se redactează după completarea documentației.