

**ROMÂNIA**  
**JUDEȚUL BOTOȘANI**  
**MUNICIPIUL BOTOȘANI**  
**CONSILIUL LOCAL**

---

**HOTĂRÂRE**  
**privind completarea inventarului bunurilor aparținând domeniului privat**  
**al municipiului Botoșani**

**CONSILIUL LOCAL AL MUNICIPIULUI BOTOȘANI**

analizând propunerea domnului Primar Cătălin Mugurel Flutur privind completarea inventarului bunurilor aparținând domeniului privat al municipiului Botoșani,

văzând raportul de specialitate al Biroului Cadastru, precum și raportul de avizare al comisiei de specialitate a Consiliului Local,

în baza art. 36 alin. (2) lit. c) și alin.(5) lit. b) și a art.122 din Legea nr.215/2001 republicată, cu modificările și completările ulterioare,

în temeiul art. 45 alin. (3) din Legea administrației publice locale nr.215/2001, republicată în Monitorul Oficial al României, Partea I, nr.123 din 20 februarie 2007, cu modificările și completările ulterioare,

**HOTĂRĂȘTE:**

**Art. 1** (1) Se aprobă completarea inventarului bunurilor aparținând domeniului privat al municipiului Botoșani cu următoarele obiective :

Nr. Crt.	Adresa obiectiv	Tip obiectiv, caracteristici
1	Str. Dimitric Bolintineanu nr. 2A	Teren A – 223 mp
2	Str. Ale. Zimbrului nr. 1	Teren A – 317 mp
3	Str. Gen. Ghe. Avramescu nr. 9	Teren A – 80 mp
4	Str. A. S. Pușkin nr. 4	Teren A – 658 mp
5	Str. M. Eminescu nr. 5	Teren A – 139 mp
6	Str. Ale. Fluierași nr. 16	Teren A – 77 mp
7	Str. Armeană nr. 33-35	Teren A – 187 mp
8	Str. Armeană nr. 19	Teren A – 43,86 mp
9	Str. Pod de Piatră nr. 24	Teren A – 322 mp
10	Str. Ale. Călugăreni nr. 7	Teren A – 52,50 mp
11	Str. N. Iorga nr. 6	Teren A – 157,35 mp

Nr. Crt.	Adresa obiectiv	Tip obiectiv, caracteristici
12	Str. Plopilor nr. 2	Teren A – 155 mp
13	Str. M. Kogălniceanu nr. 97	Teren A – 452 mp
14	Str. Petru Maior nr. 1	Teren A – 278 mp
15	Str. Ale. Trandafirilor nr. 3	Teren A – 353 mp
16	Str. C-lea Națională nr. 7	Teren A – 304,74 mp
17	Str. Teatrului nr. 5	Teren A – 301,74 mp
18	Str. Teatrului nr. 16	Teren A – 128,19 mp
19	Str. Ion Pillat nr. 22	Teren A – 108 mp
20	Str. Primăverii nr. 17 – baterie garaje, garaj	Teren Cc – 22,00 mp
21	Aleea Pinului nr. fn – baterie garaje, garaj	Teren Cc – 23,00 mp
22	Str. Cuza Vodă nr. 2 – baterie garaje, garaj poz. 3	Teren Cc – 21,25 mp
23	Aleea Școlii nr. 5 – baterie garaje, garaj	Teren Cc – 25,00 mp
24	Str. Curcubeului nr. 9 – baterie garaje, garaj	Teren Cc – 30,00 mp
25	Aleea Școlii nr. 3 – baterie garaje, garaj poz. 5	Teren Cc – 24,23 mp
26	Aleea Școlii nr. 3 – baterie garaje, garaj poz. 2	Teren Cc – 21,90 mp
27	Str. Primăverii nr. 9 – baterie garaje, garaj poz. 26	Teren Cc – 17,00 mp
28	Str. Primăverii nr. 9 – baterie garaje, garaj poz. 22	Teren Cc – 17,00 mp
29	Calea Națională nr. 59 (fost nr. 47) – baterie garaje, garaj poz. 24	Teren Cc – 21,40 mp
30	Aleea Pinului nr. 4 – baterie garaje, garaj	Teren Cc – 19,00 mp
31	Calea Națională nr. 63 ( fost 53-55) – baterie garaje, garaj	Teren Cc – 26,21 mp
32	Aleea Curcubeului nr. 11 – baterie garaje, garaj poz. 6	Teren Cc – 22,34 mp
33	Str. Cuza Vodă nr. 2 – baterie garaje, garaj poz. 28	Teren Cc – 22,30 mp
34	Str. Petru Rareș nr. 1	Teren Cc – 115,00 mp
35	Calea Națională nr. 74	Teren Cc – 18,80 mp
36	Str. Alexandra Donici nr. 6 (fost nr. 5) – baterie garaje, garaj poz. 5	Teren Cc – 21,80 mp
37	Str. Primăverii nr. 30, sc. C – adiacent ap. 3	Teren Cc – 39,00 mp
38	Str. Marchian nr. 14, sc. A – adiacent ap. 2	Teren Cc – 11,00 mp
39	Aleea Tiberiu Crudu nr. 5, sc. C - adiacent ap. 1	Teren Cc – 11,00 mp
40	Str. Primăverii nr. 9 – baterie garaje, garaj poz. 32	Teren Cc – 17,00 mp
41	Str. Cuza Vodă nr. 2 – baterie garaje, garaj poz. 14	Teren Cc – 22,00 mp
42	Str. Pacea nr. 55 – baterie garaje, garaj poz. 1	Teren Cc – 20,00 mp
43	Str. Primăverii nr. 9 – baterie garaje, garaj poz. 25	Teren Cc – 17,00 mp
44	Str. Marchian nr. 3 - baterie garaje, garaj poz. 21	Teren Cc – 21,00 mp
45	Str. Pacea nr. 55 – baterie garaje, garaj poz. 3	Teren Cc – 19,00 mp
46	Str. Primăverii nr. 9 – baterie garaje, garaj poz. 17	Teren Cc – 17,00 mp

Nr. Crt.	Adresa obiectiv	Tip obiectiv, caracteristici
47	Aleea Scurtă nr. 3 – baterie garaje, garaj poz. 12	Teren Cc – 17,00 mp
48	Str. Primăverii nr. 21 – baterie garaje, garaj poz. 25	Teren Cc – 20,00 mp
49	Calea Națională nr. 67 – baterie garaje, garaj	Teren Cc – 20,00 mp
50	Aleea Călugăreni nr. 7	Teren Cc – 52,50 mp
51	Aleea Grivița nr. 15B ( fost nr. 35)	Teren Cc – 152,00 mp
52	Aleea Constantin Gane nr. 5C ( fostă Aleea Rotundă nr. fn)	Teren Cc – 1689,00 mp
53	Aleea Grivița nr. 4 – baterie garaje, garaj poz. 24	Teren Cc – 21,00 mp
54	Aleea Prieteniei nr. 3 – baterie garaje, garaj poz. 15	Teren Cc – 25,00 mp
55	Str. Primăverii nr. 15 (fost nr. 24) – baterie garaje, garaj poz. 6	Teren Cc – 19,75 mp
56	Str. Primăverii nr. 9 – baterie garaje, garaj poz. 31	Teren Cc – 17,00 mp
57	Str. Alexandru Donici nr. 6 (fost nr. 5-18)–baterie garaje, garaj poz. 6	Teren Cc – 21,00 mp
58	Str. Pacea nr. 55 (fostă str. Pacea nr. 3-4)– baterie garaje, garaj poz. 3	Teren Cc – 19,90 mp
59	Str. Primăverii nr. 9 – baterie garaje, garaj poz. 14	Teren Cc – 17,00 mp
60	Calea Națională nr. 63 ( fost 53-55) – baterie garaje, garaj poz. 3	Teren Cc – 22,00 mp
61	Aleea Școlii nr. 3 – baterie garaje, garaj	Teren Cc – 21,00 mp
62	Aleea Curcubeului nr. 11 – baterie garaje, garaj poz. 4	Teren Cc – 21,60 mp
63	Calea Națională nr. 63 – baterie garaje, garaj	Teren Cc – 23,00 mp
64	Aleea Scurtă nr. 3 – baterie garaje, garaj poz. 9	Teren Cc – 16,50 mp
65	Str. Victoriei nr. 9	Teren Cc – 104,00 mp
66	Aleea Pinului nr. 1 – baterie garaje, garaj poz. 3	Teren Cc – 22,00 mp
67	Aleea Scurtă nr. 3 – baterie garaje, garaj poz. 11	Teren Cc – 16,50 mp
68	Str. Marchian nr. 3 - baterie garaje, garaj poz. 24	Teren Cc – 25,00 mp
69	Str. Marchian nr. 3 - baterie garaje, garaj poz. 23	Teren Cc – 19,50 mp
70	Str. Primăverii nr. 23 (fostă Str. Viilor nr. 65) – baterie garaje, garaj poz. 10	Teren CC – 20,00 mp
71	Str. Alexandru Donici nr. 6 (fost nr. 5-18)–baterie garaje, garaj poz. 3	Teren Cc – 21,00 mp
72	Str. Alexandru Donici nr. 6 (fost nr. 5-18)–baterie garaje, garaj poz. 4	Teren Cc – 21,00 mp
73	Calea Națională nr. 67 (fost nr. 57)– baterie garaje, garaj poz. 4	Teren Cc – 20,00 mp
74	Str. Mihail Kogălniceanu nr. 14, sc. C – adiacent ap. 1	Teren Cc – 16,00 mp
75	Calea Națională nr. 67 (fost nr. 57)– baterie garaje, garaj poz. 6	Teren Cc – 22,00 mp
76	Calea Națională nr. 70, sc. A, parter ( fostă Str, Marcian nr. 1, bl. G3)	Teren Cc – 7,00 mp
77	Str. Colonel Victor Tomoroveanu nr. fn	Teren Cc - 24,00 mp
78	Str. Cuza Vodă nr. 2 – baterie garaje, garaj poz. 15	Teren Cc - 22,20 mp
79	Calea Națională nr. 7 (fostă str. Manolești Deal nr. 37) – baterie garaje, garaj poz. 2	Teren Cc - 26,36 mp
80	Aleea Prieteniei nr. 3 – baterie garaje, garaj poz. 13	Teren Cc – 25,00 mp

Nr. Crt.	Adresa obiectiv	Tip obiectiv, caracteristici
81	Aleea Școlii nr. 4 – baterie garaje, garaj poz. 2	Teren Cc – 22,00 mp
82	Aleea Școlii nr. 4 – baterie garaje, garaj poz. 3	Teren Cc – 27,00 mp
83	Aleea Amurgului nr. 4, sc. A – adiacent ap. 3	Teren Cc – 21,00 mp
84	Str. Primăverii nr. 23 (fostă str. Viilor nr.65bis)–baterie garaje, garaj poz. 9	Teren CC – 20,00 mp
85	Aleea Amurgului nr. fn	Teren CC – 36,00 mp
86	B-dul George Enescu nr. 11, sc.B – adiacent ap. 5	Teren CC – 5,30 mp
87	Str. Primăverii nr. 11 (fost. nr. 23) – baterie garaje, garaj poz. 12	Teren CC – 24,00 mp
88	Str. Primăverii nr. 9 – baterie garaje, garaj poz. 23	Teren Cc – 17,00 mp
89	Str. Primăverii nr. 11 (fost. nr. 23) – baterie garaje, garaj poz. 13	Teren CC – 24,21 mp
90	Aleea Scipione Bădescu nr. 1 (fosta str. Viilor nr. 5) – baterie garaje, garaj nr. 5	Teren CC – 20,45 mp
91	Aleea Pacea nr. 3 – baterie garaje, garaj poz. 2	Teren CC – 23,00 mp
92	Str. Pacea nr. 59 – baterie garaje, garaj poz. 3	Teren CC – 23,50 mp
93	Str. Tudor Vladimirescu nr. 26	Teren CC – 100,00 mp
94	Str. Tudor Vladimirescu nr. 26	Teren A – 60,00 mp
95	Aleea Grivița nr. 18 – baterie garaje, garaj poz. 18	Teren CC – 23,00 mp
96	Str. Săvenilor nr. 40, bl. G6, sc. A – adiacent ap. 1	Teren CC – 30,20 mp
97	Piața 1 Decembrie nr. fn	Teren CC – 115,00 mp
98	Str. Viilor nr. 65 bis, garaj nr. 3	Teren CC – 20,30 mp
99	Calea Națională nr. 59 (fost nr. 47) – baterie garaje, garaj poz. 22	Teren CC – 21,00 mp

(2) Bunurile prevăzute la alin. (1) se identifică prin planșele anexe nr. 1 - 99 la prezenta hotărâre.

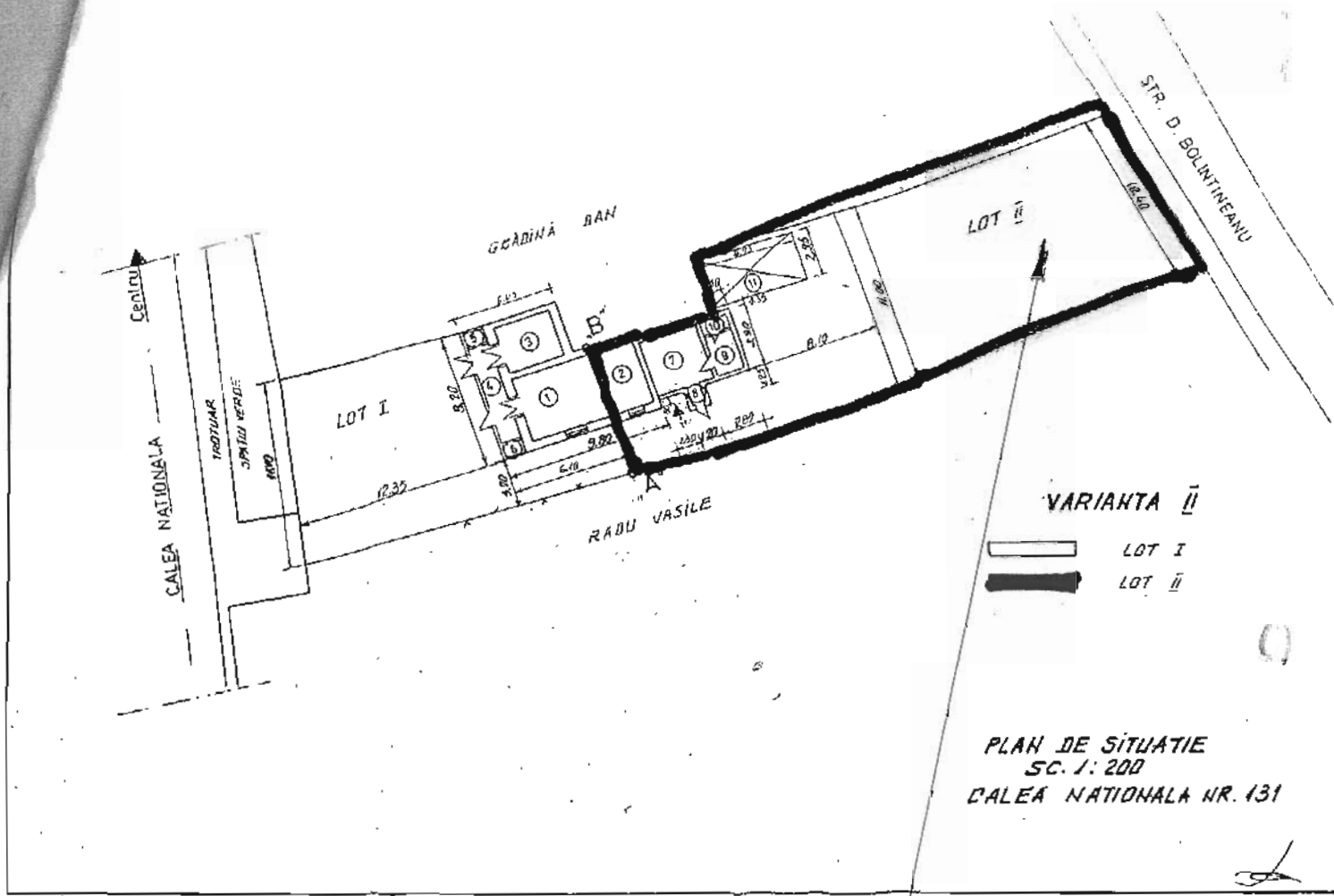
**Art. 2** Primarul municipiului Botoșani, prin serviciile aparatului de specialitate, va duce la îndeplinire prevederile prezentei hotărâri.

**PREȘEDINTE DE ȘEDINȚĂ,**  
Consilier, **Silvia Carmen Diaconu**

**CONTRASEMNEAZĂ,**  
Secretar, **Oana Gina Georgescu**



**Botoșani, 30 martie 2018**  
Nr. 77



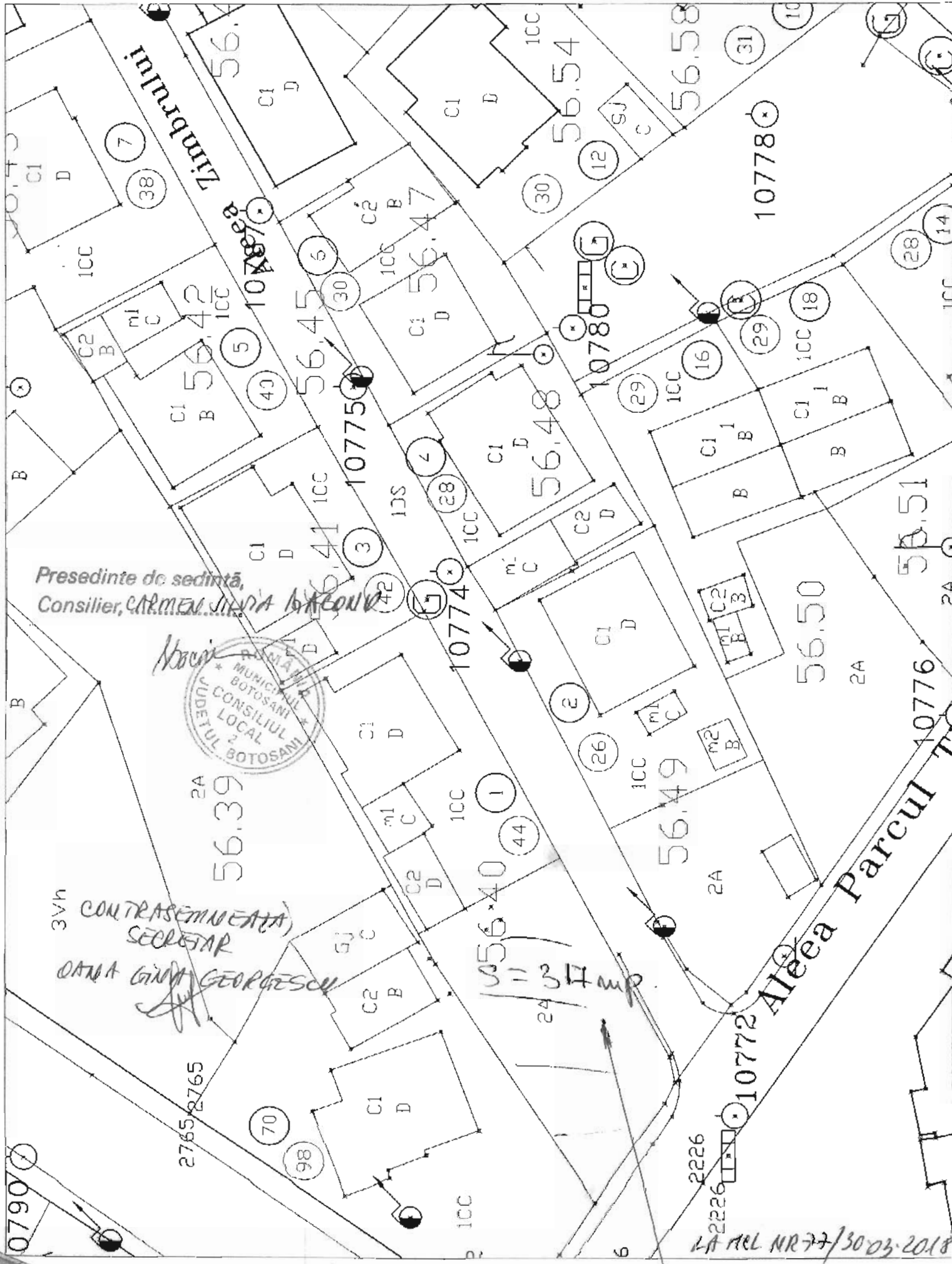
ANEXA LA H.C.L.

POZ. 1  
LA HCL NR. 77/30.03.2018  
S = 223 mp

Presedinte de sedinta,  
Consilier, **CARMEN SILVIA ISACONU**



CONTRASEMNEAZA,  
SECRETAR,  
**DANA CRINA GEORGHESCU**



Presedinte de sedinta,  
 Consilier, **CARMEN SIENA**



3VN  
 CONTRASEMNEATA  
 SECRETAR  
**DANA GINA GEORGESCU**

LA MEL NR 77/30.03.2018

ANEXA LA HCL

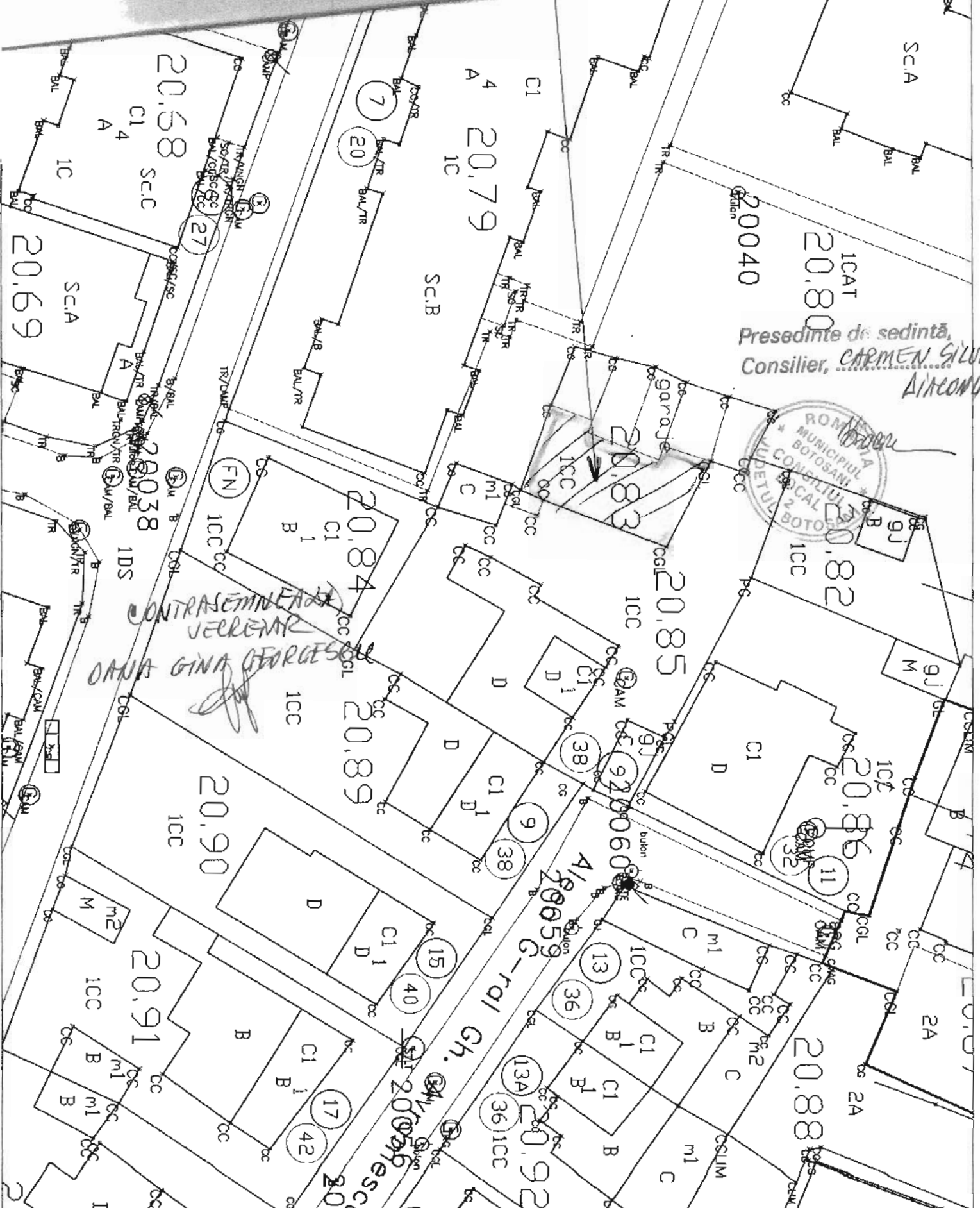
POZ.2

ANEXA LA HCL

POZ. 3

S = 80 mp

LA HCL NR. 77 / 30.03.2018



Presedinte de sedinta,  
 Consilier, **CARMEN SILVIA**  
**AIRCOMU**



CONTRASEMNEA DE  
 VERIFICARE

DAMA GINA GEORGESCU

Ch. Gh. 20055

20055

# SCHIȚA TERENULUI

situat în municipiul Botoșani, strada A.S.  
Pușkin numărul 4 în suprafață de 325 mp  
ce urmează a fi închiriat numitului  
APETROAIE RITA - MIMI.

ANEXĂ LA HCL

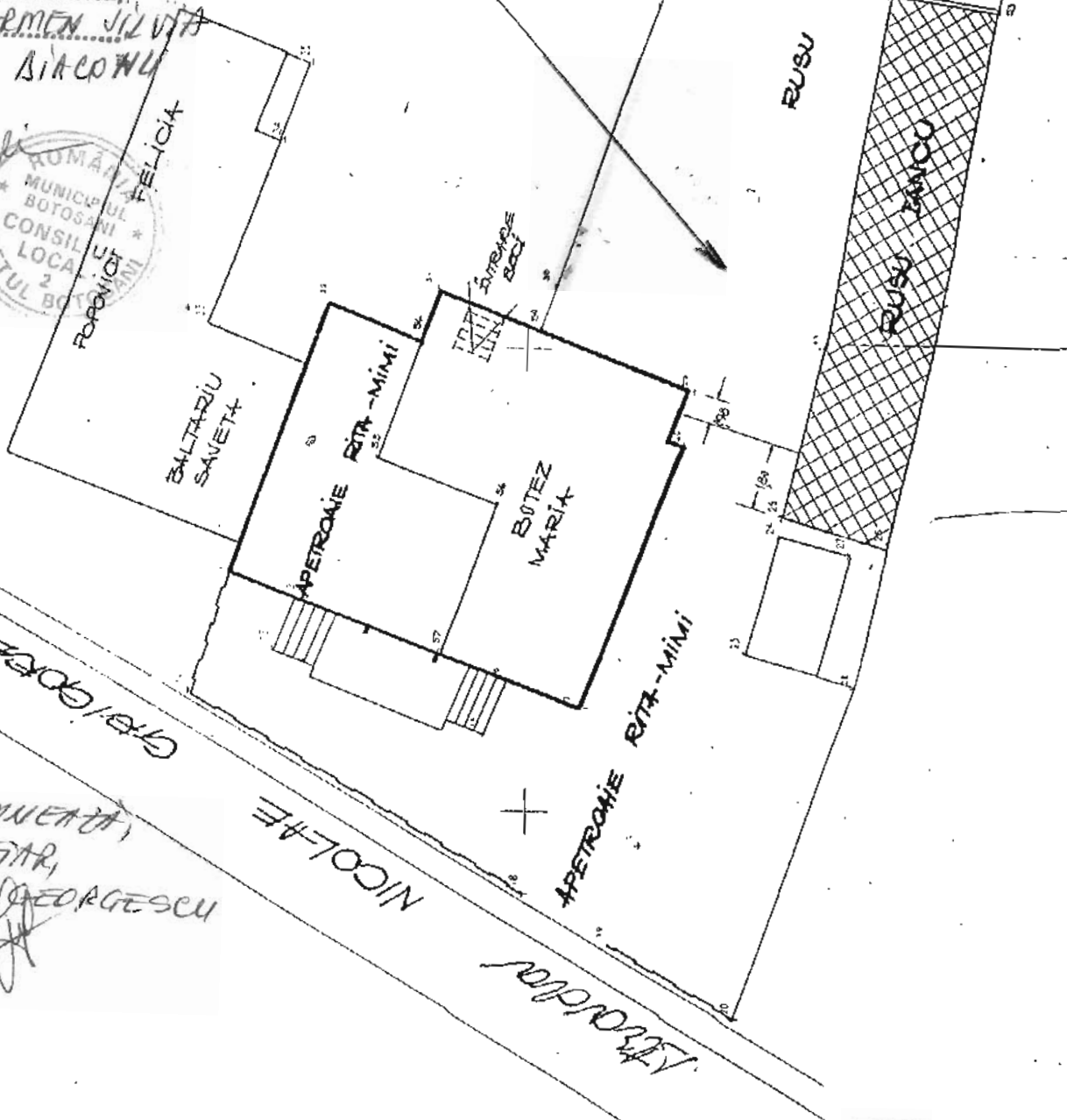
POZ. 4  
LA HCL NR. 77/30.03.2018  
S = 628 mp

h

Presedinte de sedinta,  
Consilier, CARMEN SILVIA

DIACONU

Baci



CONTRASEMNAREA,  
SECRETAR,  
DANA GINA GEORGESCU

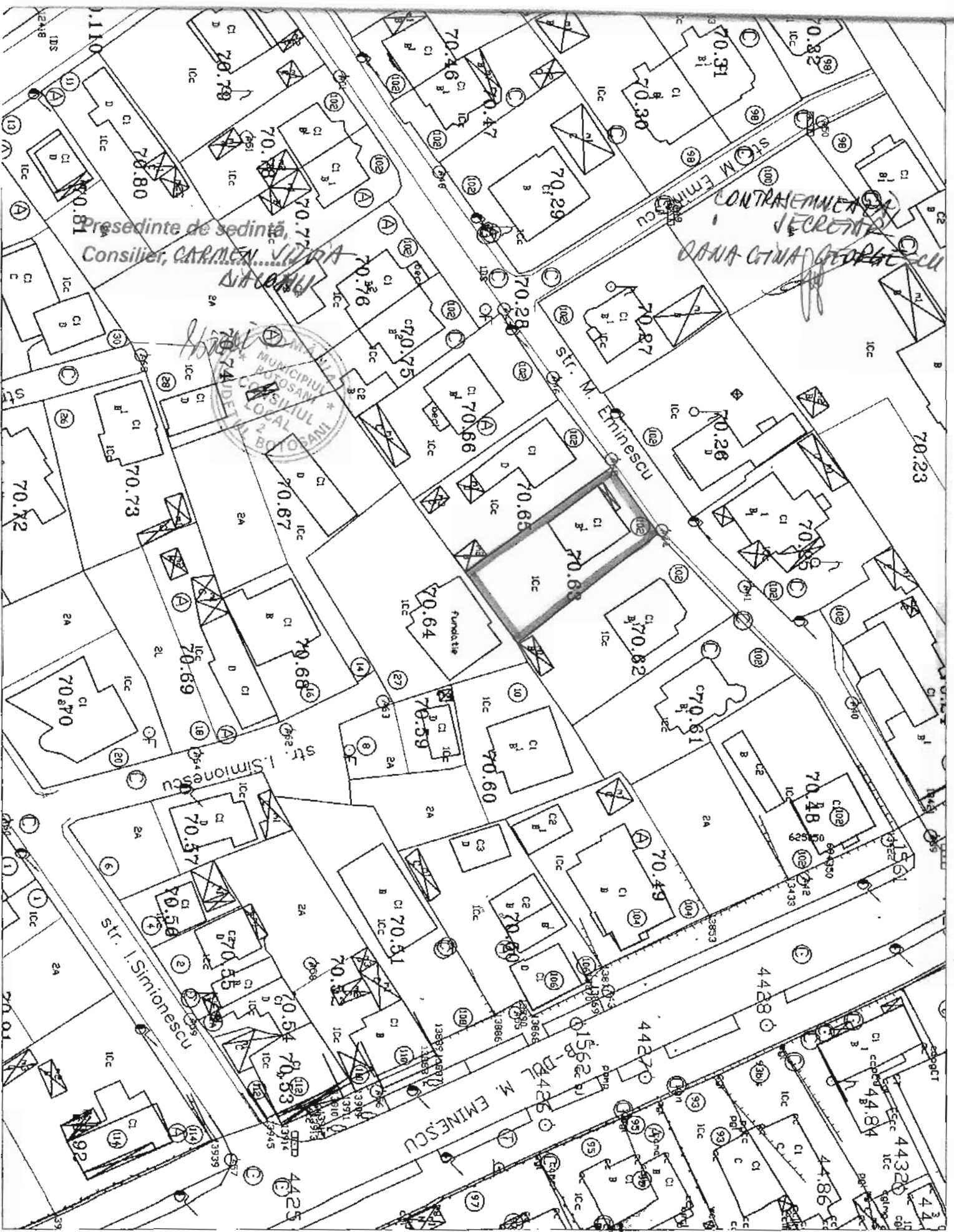
*[Handwritten signature]*

NICOLEA

APETROAIE RITA-MIMI

APETROAIE RITA-MIMI





Președinte de sedință,  
 Consilier, CARMEN...  
 SIMONCU

CONTRASEMNEA  
 SECRETAR  
 DANA CIUDA GEORGEA CU



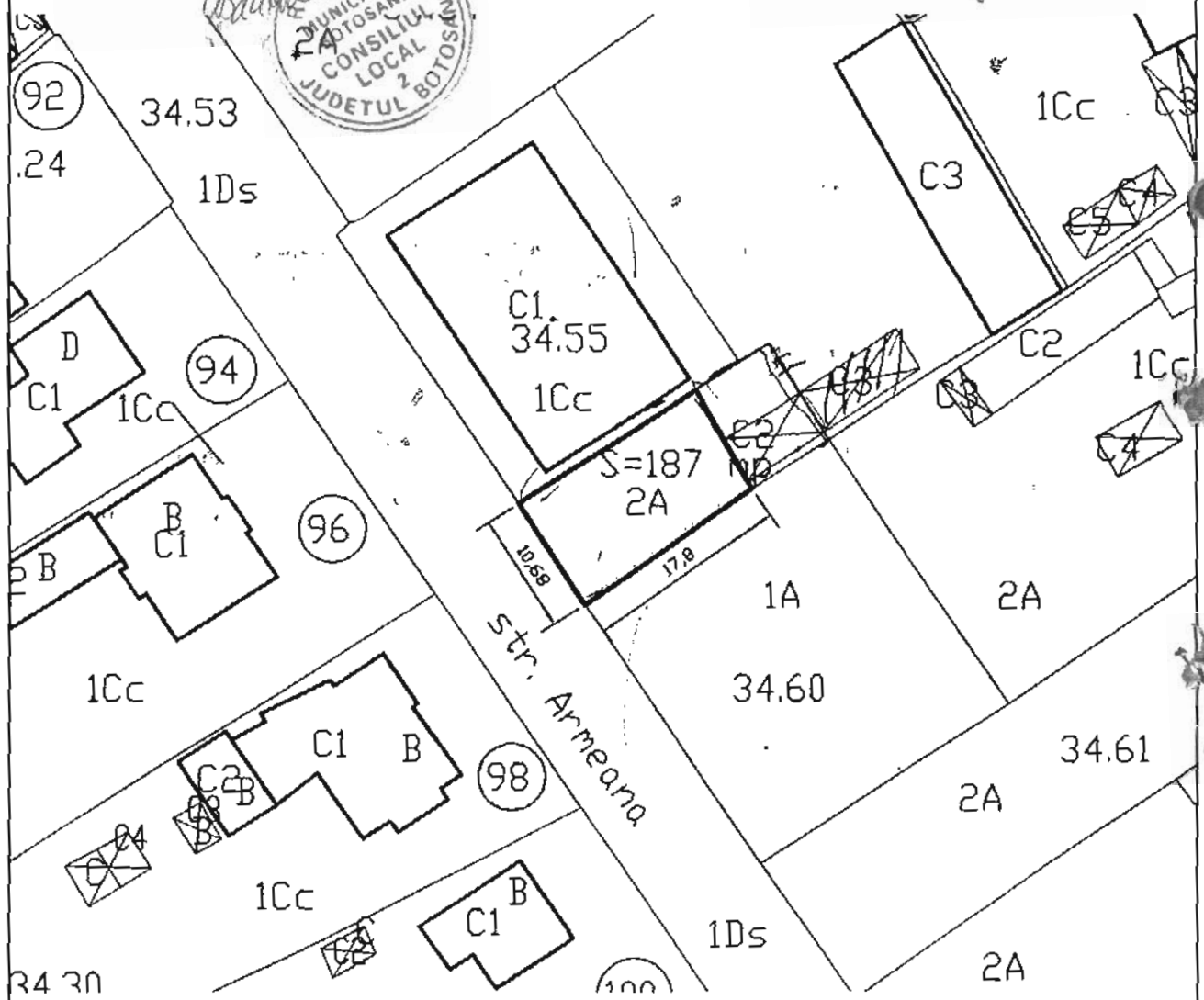
ANEXA LA HCL LA HCL NR. 77/30.03.2016 162.5  
 S = 132 mp



# PLAN DE INCADRARE IN ZONA

Presedinte de sedinta,  
Consilier, CARMEN SILVIA

CONTRASEMNEAZA,  
SECRETAR  
DIANA GINA GEORGESCU



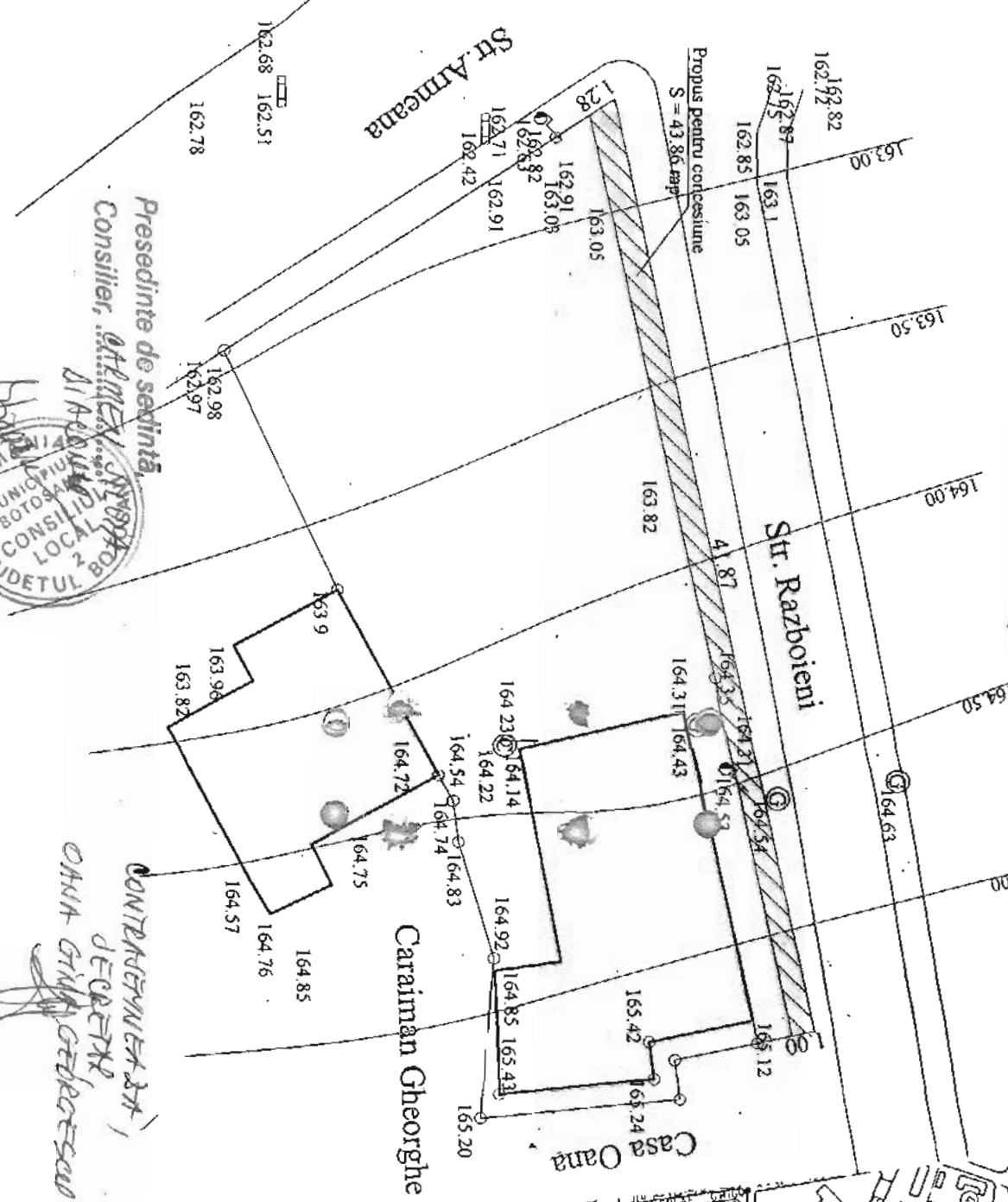
ANEXA LA HCL NR. 77/30.03.2018

POZ. 7

S = 187 mp

ANEXA CA PCC LA HCL NR. 77/30.03.2018

POZ. 8 S = 43,86 mp



PLAN DE INCADRARE IN ZONA

Presedinte de sedinta,  
Consilier, *OTIMELI*



CONTRACTANTUL  
DECLARA  
CA SA  
A REALIZAT  
PROIECTUL

*Proiectantul de urbanism*

- 1 694629.1827 625565.6685
- 2 694614.8807 625574.9482

Beneficiar: **CHITICU STANTIN**

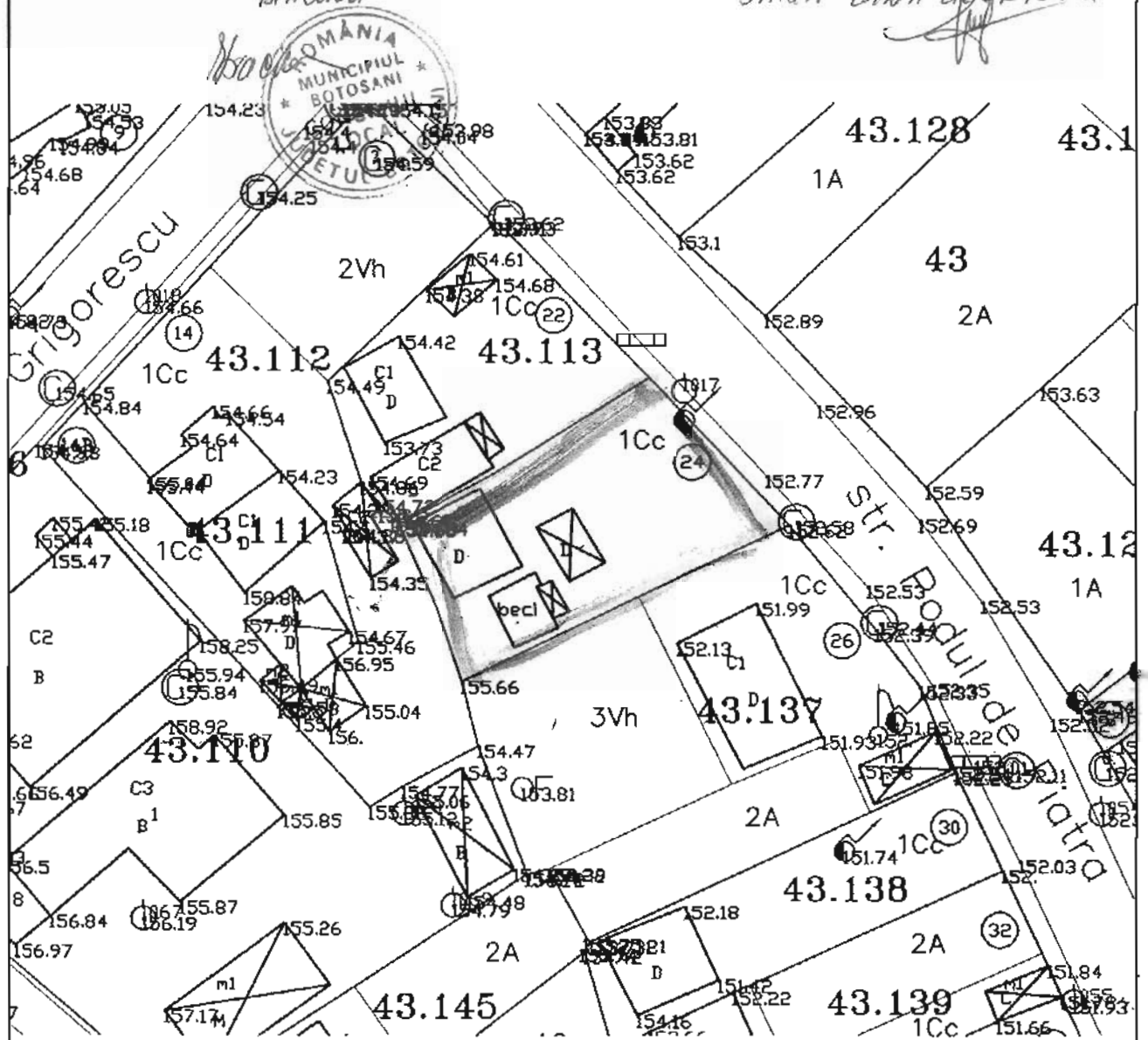
S.C. TOP PROIECT SRL  
BOTOSANI

Proiect: PLAN DE STATUTORIO GRAFIC - scara 1:200  
A: amplasament mun.  
Director: *Males Marin*  
Proiectant: *Males Marin*

# PLAN DE INCADRARE IN ZONA

Presedinte de sedinta,  
Consilier, CARMEN SILVIA  
DIACONTU

CONTRASEMNEAZA,  
SECRETAR,  
DANA GINA GEORGESCU



ANEXA LA HCL LAZEL NR.77  
DIN 30.03.2018

POZ. 9

S = 322 mp.

ANEXA LA HCL NR. 32/30.03.2018

POZ. 10

S = 52,50 mp



Presedinte de sedinta,  
Consilier, CARMEN VILNA

BIACOIU



S = 52,50 mp  
CONTRASEMNEAZA,  
SECRETAR  
OLGA GINA GEORGESCU

TUDOSE ASPAZIA  
CHIROSCA LUCIA

ANEXA LA HCL NR. 77/30.03.2018

PC 2-11

$S = 157,35 \text{ mp}$

- S. totala = 334,00 m.p.
- S. casa = 70,38 m.p.
- S. anexe = 21,85 m.p.
- S. curte = 84,42 m.p.
- S. arabil = 157,35 m.p.

CONTRASIGNATA,  
SECRETAR  
DANA GIUHA GEORGESCU

Presedinte de sedinta,  
Consilier, CARMEN VILVA

DIACONU



CASA

ANEXA

S.C. "ELSACO"

37,55

17,50

9,10

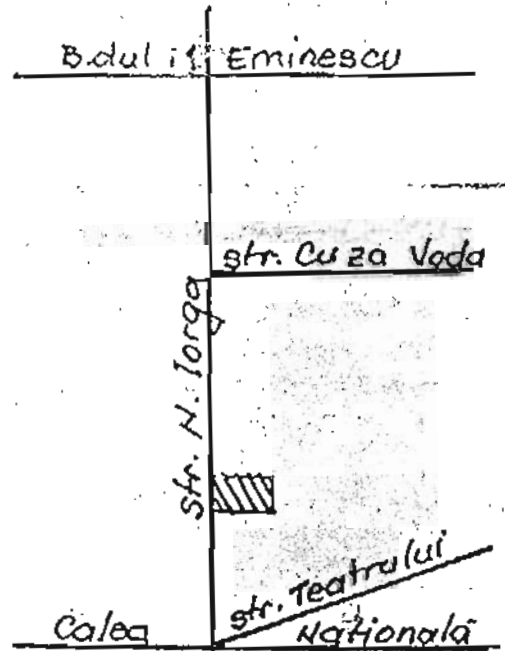
TROTUAR

STRADA N. IORGA

37,00

PROPRIETATE BALAN

### AMPLASAMENT IN ZONA

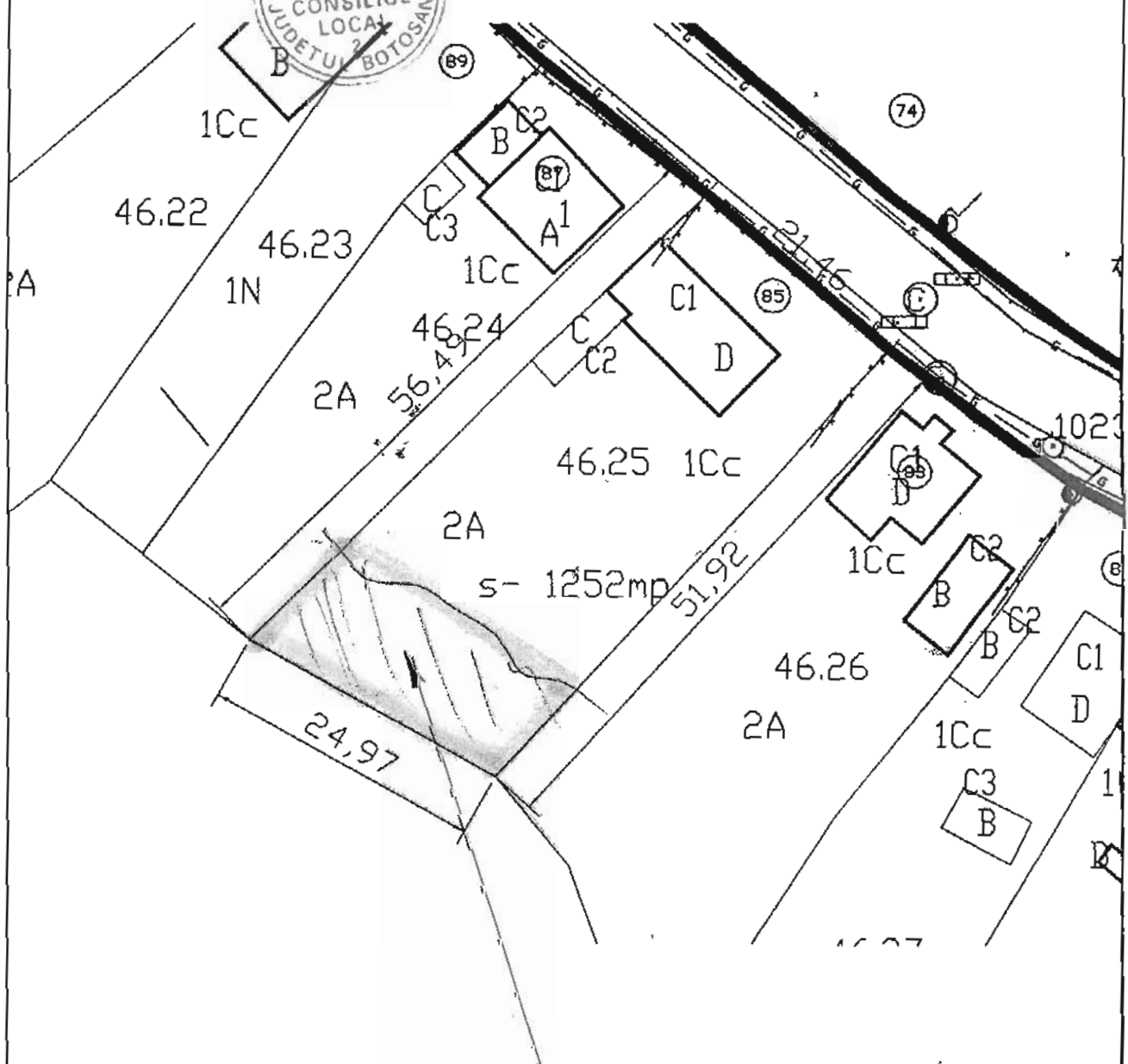






Presedinte de sedinta,  
Consilier, CARMEN... SILVIA  
NITCOIU

CONTRASEMNAREA,  
SECRETAR  
DANA GIINA GEORGESCU



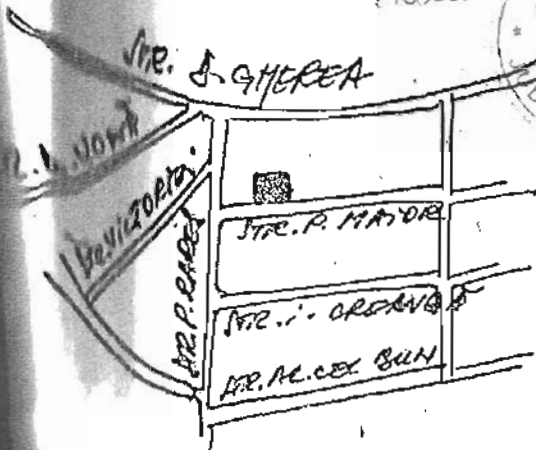


ANEXA LA HCL NR. 77/30.03.2018

POZ. 13



S = 452 mp.

Președinte de sedință,  
Consilier, CARMEN SILVIA  
DIA-CONU



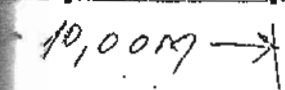
CONTRASEMNEAZA,  
SECRETAR,  
DANA GIUUA GEORGESCU

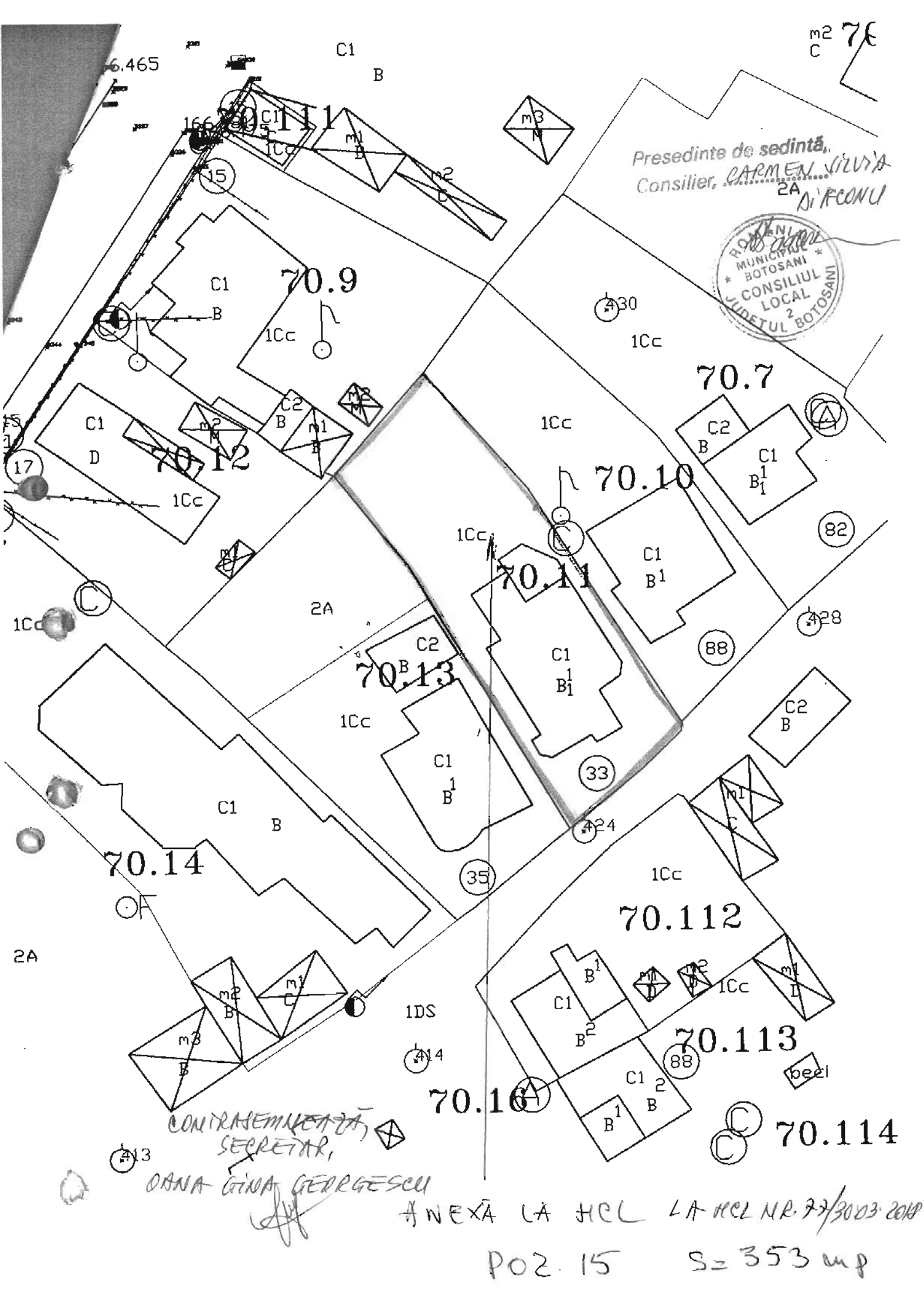
S = 280,0 mp.



ANEXA LA HCL LAHEL NR 77  
AN 3003-2018

POZ. 14  
S = 278 mp.





m2 76  
C

6.465

C1  
B

Presedinte de sedinta,  
Consilier, CARMEN SILVIA  
2A DIACONU



70.9

70.7

70.10

70.11

70.13

70.14

70.112

70.113

70.16

70.114

CONTRASEMNEAZA  
SECRETAR,  
ORNA GINA GEORGESCU

ANEXA LA HCL LA HCL NR. 77/30.03.2018

POZ. 15 S = 353 mp

SCHITA TERENULUI DIN MUNICIPIUL BOTOSANI  
AFERENT IMOBILULUI PROPRIETATE DE STAT

SUPRAFATA TOTALA-----1276 mp  
S CONSTRUIT-----498 mp

S SOLICITATA SPRE INCHIRIERE

IN SCOP AGRICOL DE VALENCIUC FLORICA---304,74 mp

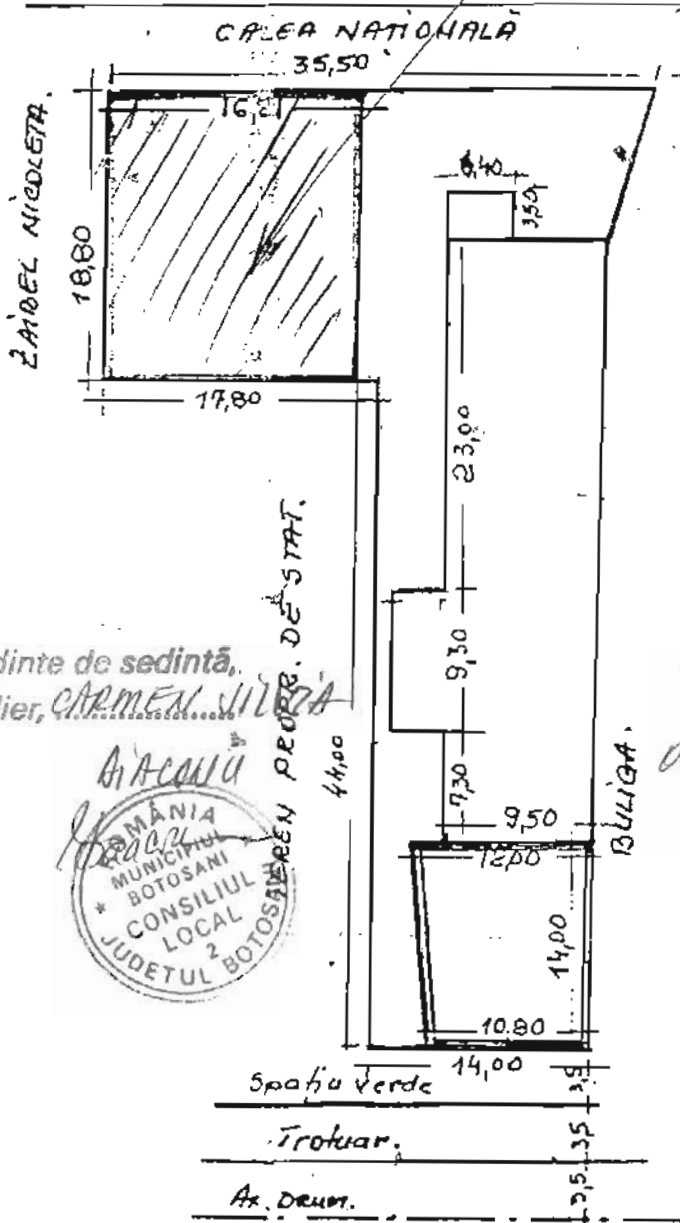
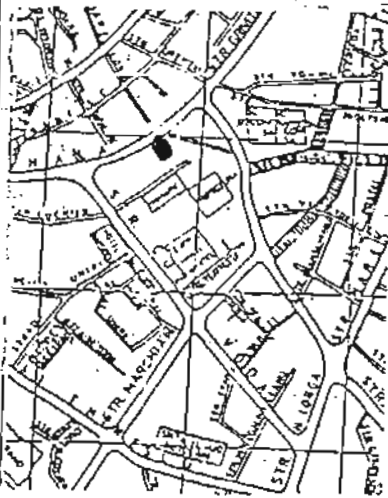
S SOLICITATA SPRE INCHIRIERE

IN SCOP AGRICOL DE TUDOSE MIHAI---159,60 mp

Scara 1/500

ANEXA LA HCL NR. 77/3003.2018

POZ. 16 S= 304,74 mp



Presedinte de sedinta,  
Consilier, *CARMEN SIBOTA*

CONTRASEMNEATA,  
SECRETAR,  
*DARIA GINA GEORGHESCU*

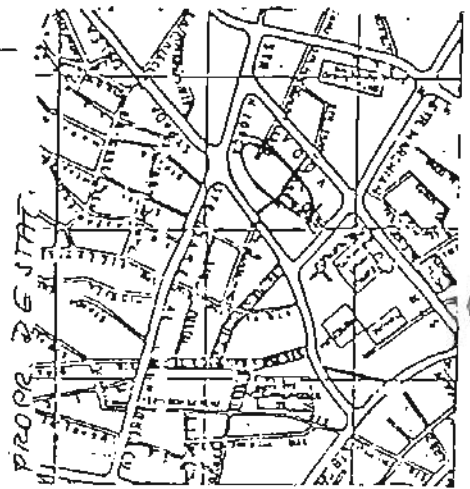
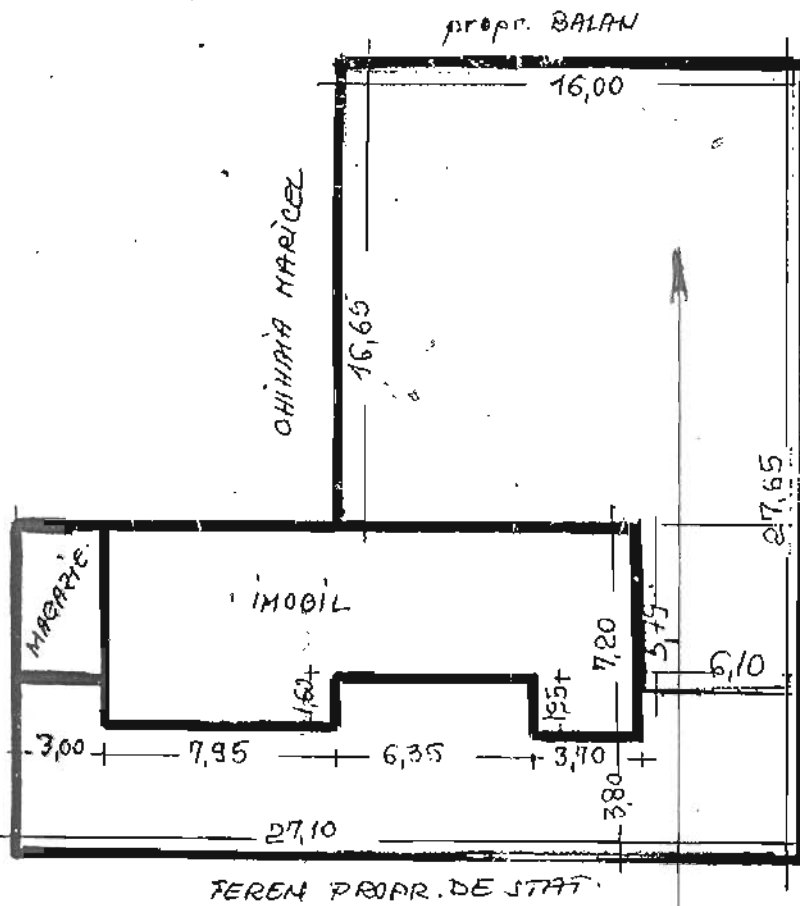
INTOCMIT  
I CHELARU  
*[Signature]*



SCHITA TERENULUI DIN MUNICIPIUL BOTOSANI  
 AFERENT IMOBILULUI PROPRIETATE DE STAT  
 STR TEATRULUI NR 5  
 CHIRIAS PRISACARU ILEANA

S TOTALA ---564,50 mp  
 S CASA-----114,43 mp  
 S MAGAZIE----16,95 mp  
 S TOTAL CONSTR ---131,38 mp  
 S CONSTR x 2----262,76 mp  
 S PROPUS PENTRU  
 INCHIRIERE-----301,74 mp

SCARA 1/250



CONTRASEMNEAZA,  
 SECRETAR,  
 OANA GIUHA GEORGESCU

Presedinte de sedinta,  
 Consilier, CARMEN PIVDA  
 DIACONU

INTOCMIT  
 ing D PALACHIU  
 Palachiu



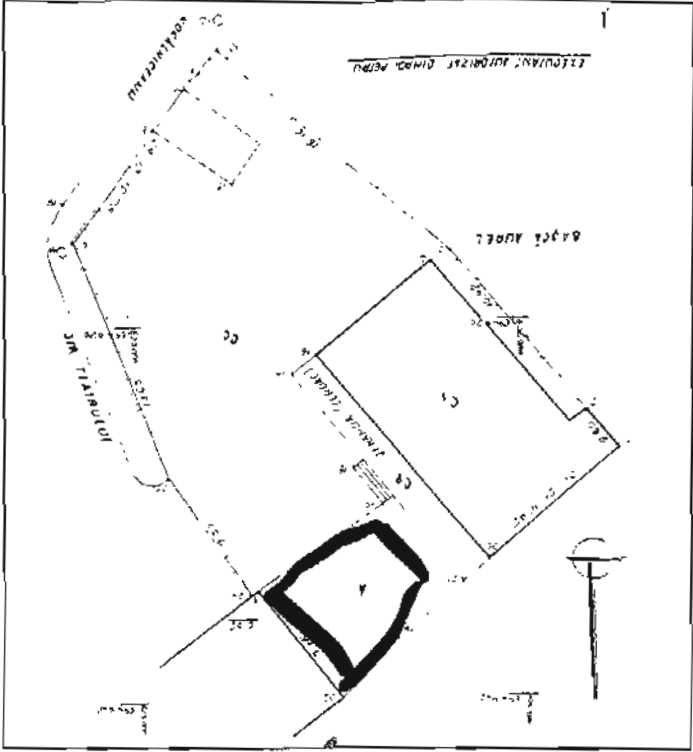
ANEXA LA HCL NR. 77/30.03.2018

POZ. 17. S=301,74 mp

Județul **BOȚOȘANI**  
 Teritoriul administrativ **BOȚOȘANI**  
 Cod SIRUTA **35340**  
 Cod intravilan/extravilan **SCHITA BUNULUI IMOBIL**

**ANEXA** CA **APC NR. 77/30.03.2008**  
**POZ. 18** S = 128,19 mp

Secțiune plan / nomenclatură  
 Nr. sector cadastral  
 Nr. cadastral al bunului imobil  
 Nr. carte funciară



Nr. parcela	Categoria de folosință	Cod grupă destinație	Suprafața din măsurători (mp)	Clasa de calitate	Zona în cadrul localității	Mentțiuni
	A	701	52,50			
	OC	701	445,39			
<b>TOTAL</b>			<b>502,89</b>			<b>+ 128,19</b>

Nr. corp clădire / construcție	Denumire	Suprafața construită la sol (mp)	Cod grupă destinație	Mentțiuni
C1	LOCUINȚĂ	110,50		
C2	VERANDĂ (CERDAC)	21,00		
<b>TOTAL</b>		<b>131,50</b>		

Nr. CUI	Nume/Denumire proprietar	Domiciliu/Ședință Proprietar	Cod numeric personal/cod SIRUTES	Tipul actului de proprietate, nr. și data înregistrării / eliberării	Cod grupă proprietate	Suprafața din act (la sau mp)	Modul de delimitare	Mentțiuni
1	ROMASCANU DANIELA	STR. TERITRULUI NR. 16 BOȚOȘANI	4	CONTRACT V/C AUT. CA NR. 2539/20.06.1997	6	334,70	Exclusiv	DI. DE 335.304 P. 5-A INSTALAT CF. CUIE 282.3481, 3482, 3479, 3478
2			5		7		Incluziv	
3			8		8		Incluziv	
4			9		9		Incluziv	
5			10		10		Incluziv	
6			11		11		Incluziv	

Inocentiu Cimpoi Popu  
 Președinte de ședință  
 Consilier, CARMEN POPA  
 Data: 18.05.2005

CONTRASENTE  
 VERIFICAT  
 CLASIFICAT  
 VERIFICAT



PLAN DE SITUAȚIE  
scara 1:200  
municipiul Botoșani  
strada Ion Pillat, numărul 24

spre

Biserica Sf. Spi.

strada

Independenței

Presedinte de sedinta,  
Consilier, CARMEN SILVIA

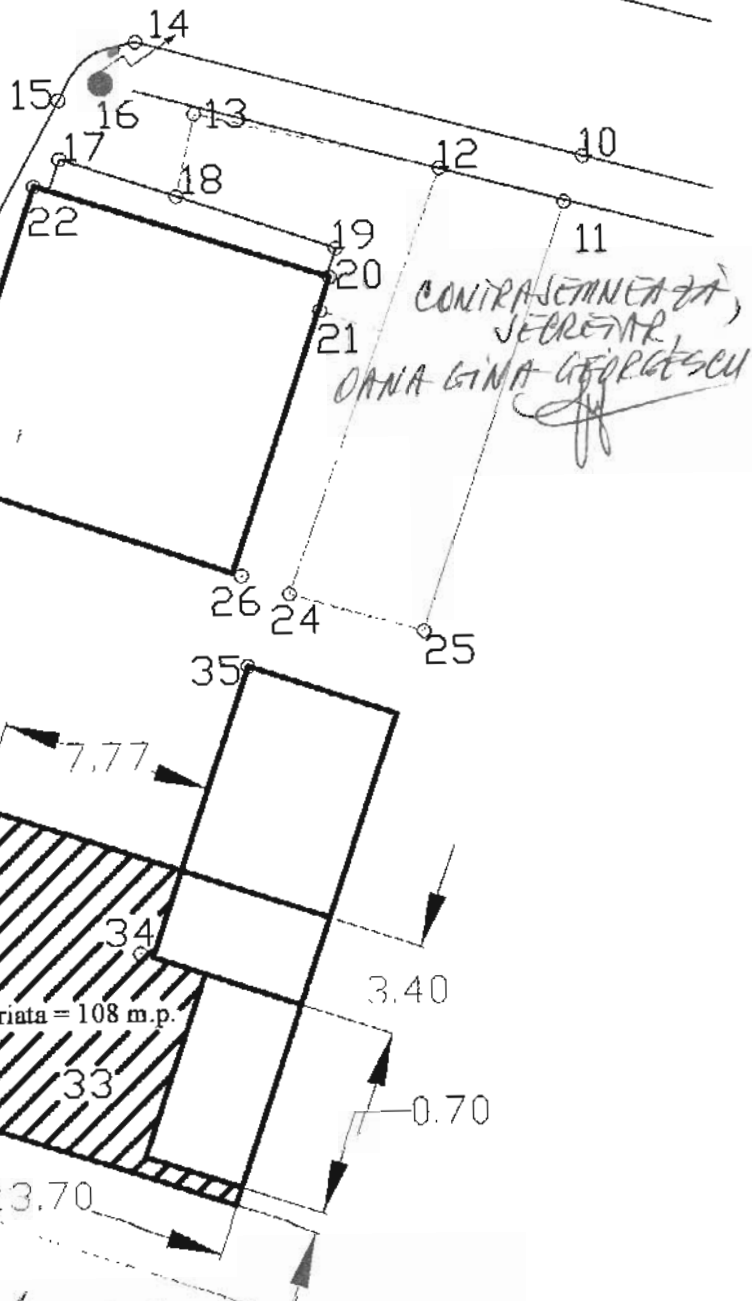
DIN CONU



Handwritten signature/initials.

strada Ion Pillat

spre Centru



CONTRASEMNEAZĂ,  
SECRETAR  
DANA LINA GEORGESCU

ANEXA CA FiC NR. 77/30.03.2018  
S = 108 mp

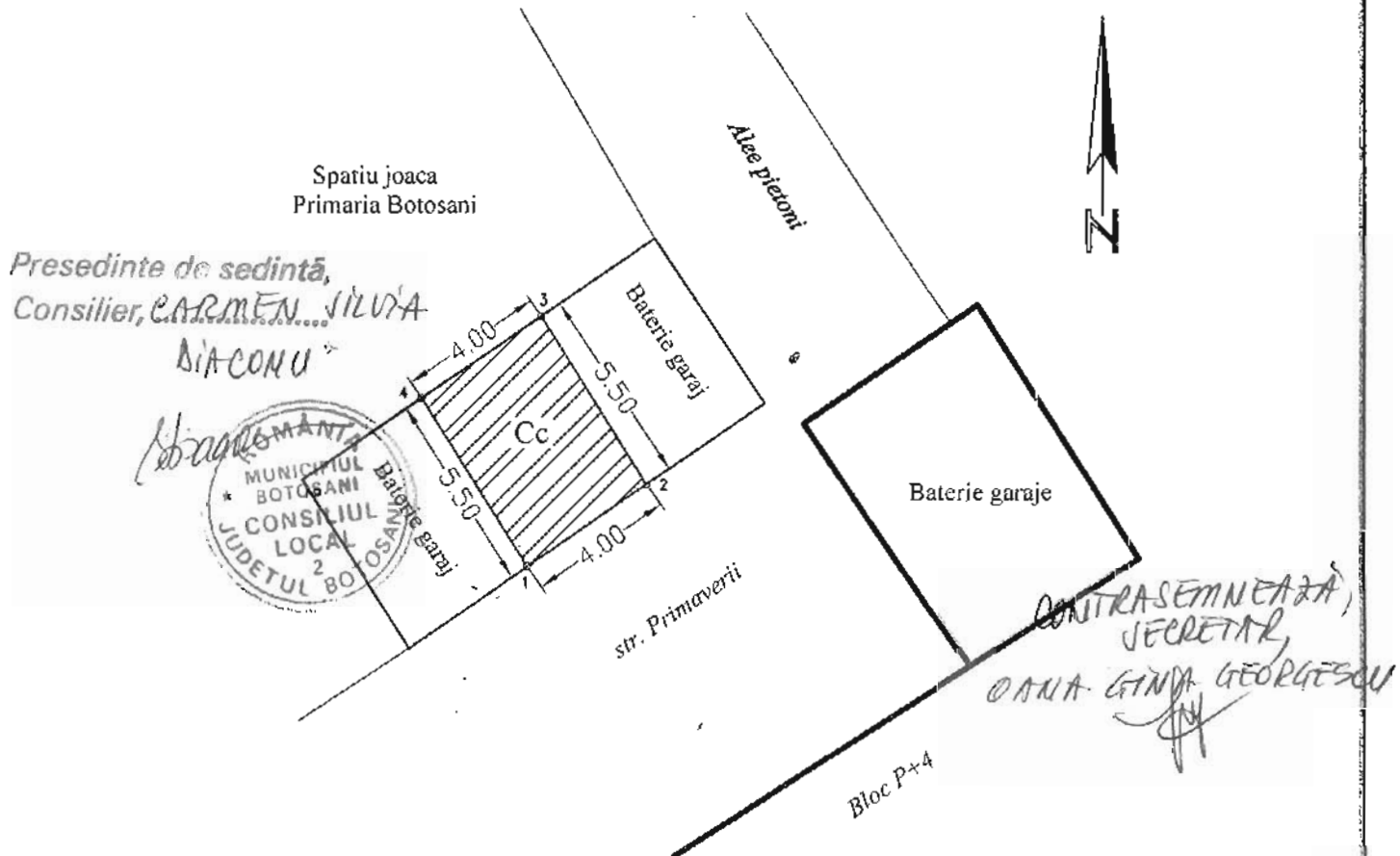
poz. 19.

# Plan de amplasament și delimitare a imobilului

Scara 1 : 200

INTRAVILAN/EXTRAVILAN		
Nr. cadastral	Suprafața măsurată	Adresa imobilului
	22.00 mp	Mun. Botoșani, str. Primaverii, garaj adiacent blocului Primaverii nr. 17, (fost 25), județul Botoșani

Cartea Funciară nr.	UAT	Botoșani
---------------------	-----	----------



A. Date referitoare la teren				
Nr. parcela	Categoria de folosință	Suprafața (mp)	Valoare de impozitare (lei)	Mențiuni
	Cc	22		Pe teren se afla o construcție CI- Garaj
Total		22		

B. Date referitoare la constructii				
Cod constr.	Suprafața construită la sol (mp)	Valoare de impozitare	Mențiuni	
Total				

INVENTAR DE COORDONATE		
Sistem de proiectie Stereo-70		
Pct.	E(m)	N(m)
1	623862.067	694901.24
2	623865.354	694903.52
3	623868.266	694898.85
4	623864.978	694896.57
1	623862.067	694901.24

Suprafața măsurată 22.00 mp

Executanți  
Data: 19.02.2018  
MIDUNCI CRISTIAN  
BOTOSANI-ROMANIA

Se confirmă suprafața din măsurători și introducerea imobilului în baza de date.

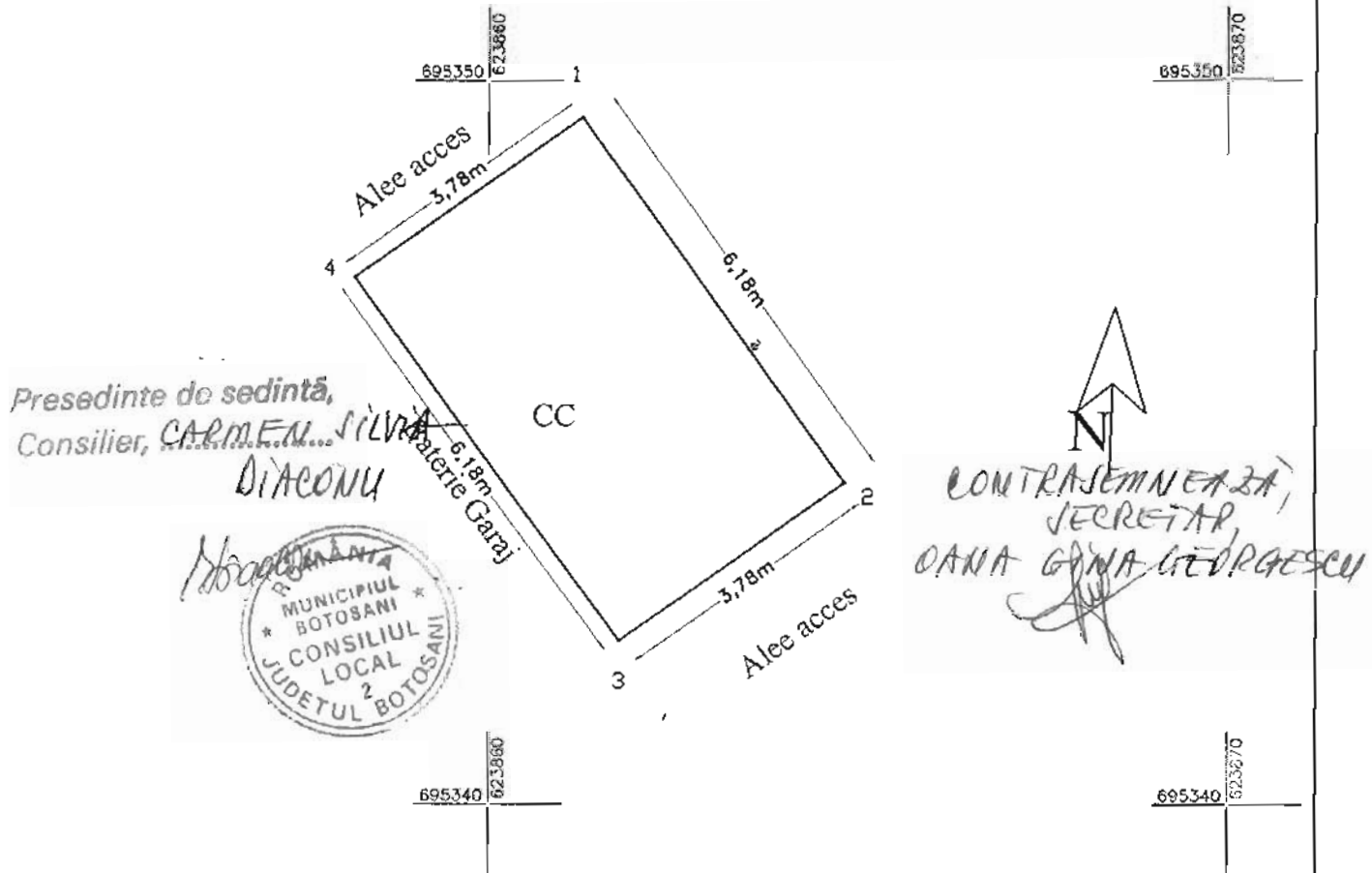


# Plan de amplasament și delimitare a imobilului

Scara 1 : 100

		INTRAVILAN
Nr. cadastral	Suprafața măsurată	Adresa imobilului
	23 mp	Mun. Botosani, Aleea Pinului, Jud. Botosani

Cartea Funciară nr.		UAT	Botosani
---------------------	--	-----	----------

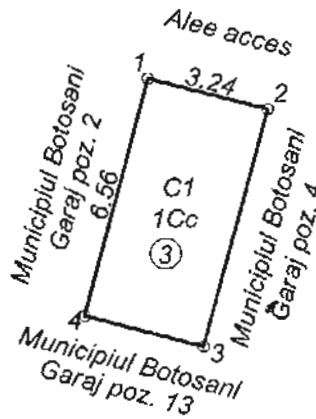


A. Date referitoare la teren				
Nr. parcela	Categoria de folosinta	Suprafata (mp)	Valoare de impozitare (lei)	Mențiuni
	CC	23		
Total		23		
B. Date referitoare la constructii				
Cod	Destinația	Suprafata construită la sol (mp)		Mențiuni
CI	CA	23		Garaj
Suprafata totală măsurată a imobilului = 23 mp Suprafata din act = 21.40 mp				
Executant: <i>Ing. Popescu Maria Alexandra</i>			Inspector	
Confirm executarea măsurătorilor la teren, corectitudinea întocmirii documentației cadastrale și corespondența acesteia cu realitatea din teren.			Confirm introducerea imobilului în baza de date integrată și atribuirea numărului cadastral.	
Data: 03.03.2018			Data:	

Plan de amplasament si delimitare a imobilului		
Scara 1:200		
Nr cadastrat	Suprafata masurata	Adresa imobilului: Intravilan
	21.25 mp	mun. Botosani, str. Cuza Vode nr. 2

Carte Funciara nr.		UAT	Botosani
--------------------	--	-----	----------

Presedinte de sedinta,  
Consilier, CARMEN SILVIA  
DIA-COTULI



Nr. Pct.	X [m]	Y [m]
1	695494.295	624632.945
2	695495.110	624629.808
3	695501.455	624631.454
4	695500.641	624634.592

CONTRASEMNEAZA,  
SECRETAR,  
DANA GIUJA GEORGESCU

A. Date referitoare la teren				
Nr. parcela	Categoria de folosinta	Suprafata (mp)	Valoare de impozitare (lei)	Mentii
	Cc	21.00		Teren Municipiul Botosani. S = 21.25 mp
TOTAL		21.00		

B. Date referitoare la constructii			
Cod constr.	Suprafata construita la sol (mp)	Valoare de impozitare (lei)	Mentii
C1	21.00		Garaj pozitia 3, construit in anul 1993 din caramida, acoperit cu tabla; Sc = 21.25 mp
TOTAL	21.00		

Suprafata totala masurata a imobilului = 21.25 mp

Suprafata din act = 21.25 mp

<p><b>Executant: ing. Males George Catalin</b></p> <p>Confirm executarea măsurătorilor la teren, corectitudinea întocmirii documentației cadastrale și corespondența acesteia cu realitatea din teren</p> <p><i>(Signature)</i> Semnătura și ștampila</p> <p>Data: 22.02.2018</p>	<p><b>Inspector</b></p> <p>Confirm introducerea imobilului în baza de date integrată și atribuirea numărului cadastral</p> <p>Semnătura și parafa</p> <p>Data: .....</p> <p>Ștampila BCPI</p>
---	---

SCHITA GARAJ  
SCARA 1:200

Aleea Scolii

baterie garaje

Garaj  
cu Sc=25mp  
nr. cad. 6603

teren prop.  
Avasilichioaiei

baterie garaje

Casa parter  
prop. Avasilichioaiei  
Corneliu Cristian

Casa P+E  
prop. Groza

Presedinte de sedinta,  
Consilier, *CARMEN DIZUTA*  
*DIACONU*



Data: 20.02.2012  
Intocmit: ing. Anton Cristian

CONTRASEMNEAZA  
SECRETAR  
*OLGA-SIMONA GEORGESCU*

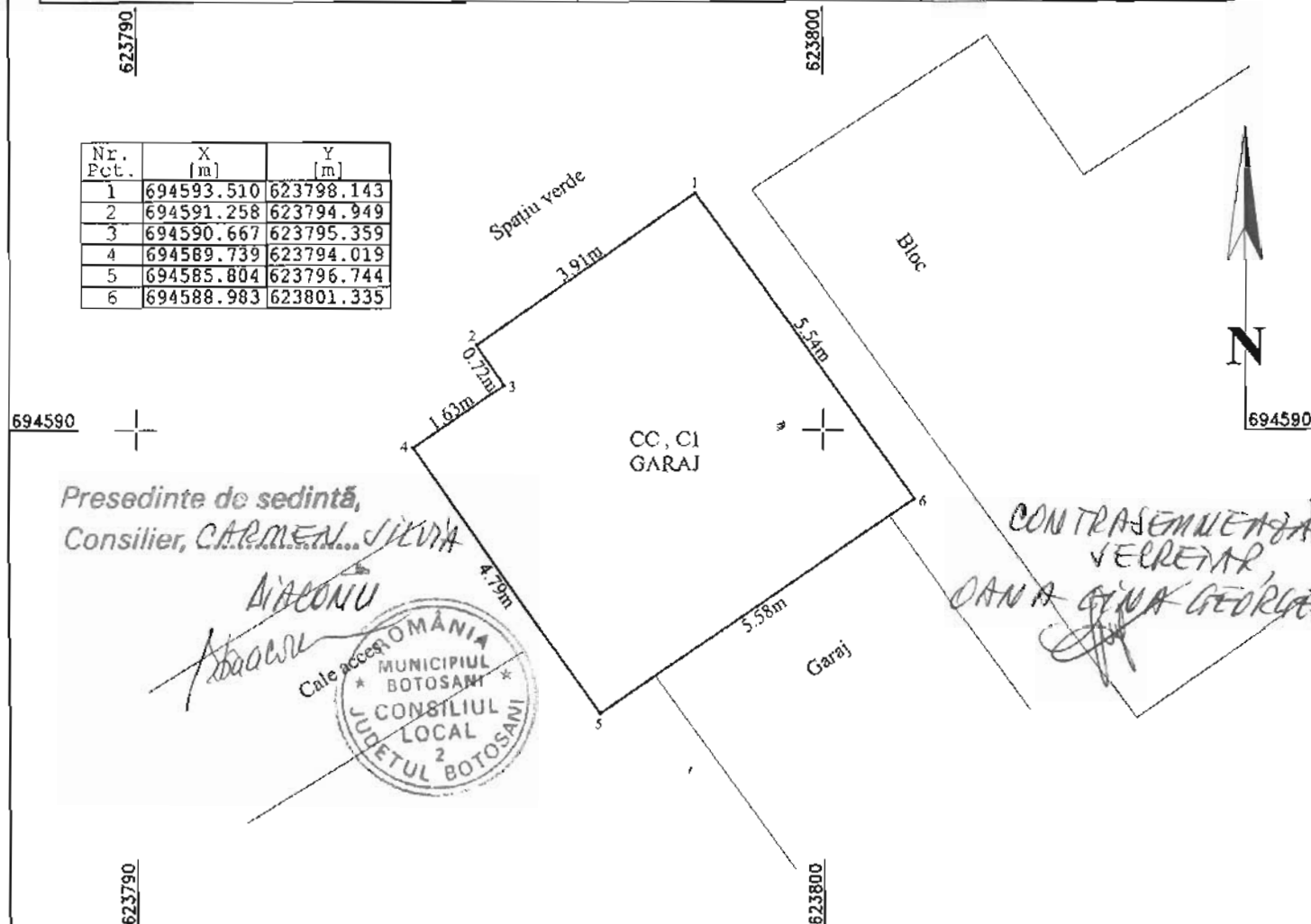


**Plan de amplasament și delimitare a imobilului**

Scara 1: 100

Nr. cadastral	Suprafața măsurată a imobilului (mp)	Adresa imobilului
-	30 mp	Municipiul Botoșani, Str. Alea Curcubeului Nr. 9, scara B, Jud. Botoșani (GARAJ)
Nr. Cartea Funciară		Unitatea Administrativ Teritorială (UAT)
-		<b>BOTOȘANI</b>

Nr. Pct.	X [m]	Y [m]
1	694593.510	623798.143
2	694591.258	623794.949
3	694590.667	623795.359
4	694589.739	623794.019
5	694585.804	623796.744
6	694588.983	623801.335



Presedinte de sedinta,  
Consilier, *CARMEN SIVLIA*

*A. ALEONU*

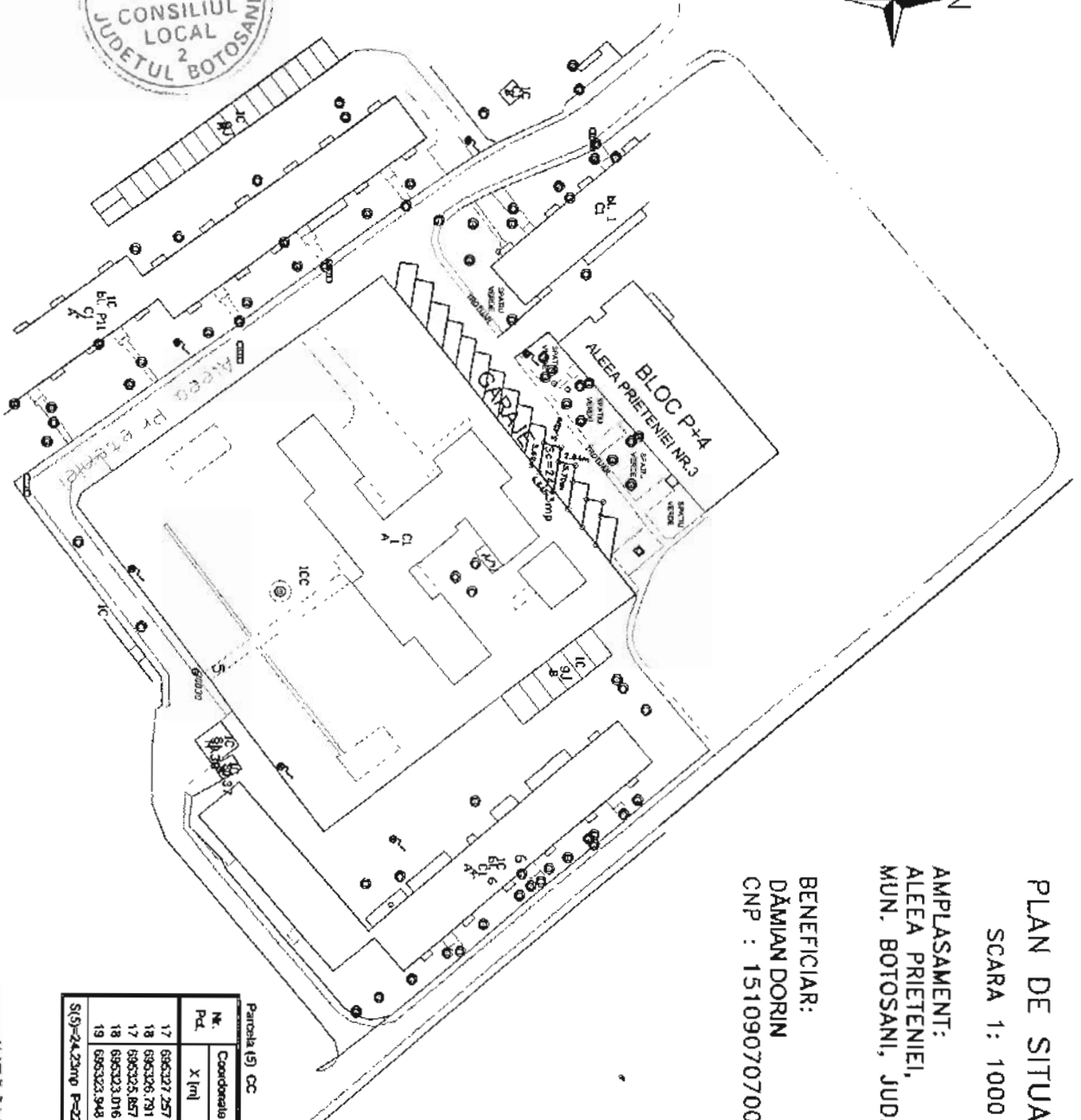


CONTRASEMNEAZĂ  
SECRETAR  
*DANA GIUJA GEORGHESCU*

A. Date referitoare la teren			
Nr. parcelă	Categorie de folosință	Suprafața (mp)	Mențiuni
-	CC	30	Teren in suprafață de 29.50 mp ocupat de construcție
<b>TOTAL</b>		<b>30</b>	-
B. Date referitoare la construcții			
Cod	Destinația	Suprafața construită la sol (mp)	Mențiuni
CI	CA	30	Garaj cu suprafața construită de 29.50 mp.
<b>TOTAL</b>		<b>30</b>	-
Suprafața totală măsurată a imobilului = 30 mp Suprafața din act = 30 mp			
<b>Executant: Ing. Grădinaru Gabriel</b> Confirm executarea măsurătorilor la teren, corectitudine în întocmirea documentației cadastrale și corespondența acesteia cu realitatea din teren. Semnătura și ștampila <i>GABRIEL</i> Data: 20.02.2018		<b>Inspector</b> Confirm introducerea imobilului în baza de date integrată și atribuirea numărului cadastral Semnătura și parafa Data..... Ștampila BCPI	

Presedinte de sedinta,  
Consilier, **CARMEN JIVIA**  
**DIACONU**

CONTRASEMNEAZA,  
SECRETAR,  
**DANA GIINA GEORGESCU**



PLAN DE SITUATIE

SCARA 1: 1000

AMPLASAMENT:  
ALEEA PRIETENIEI,  
MUN. BOTOSANI, JUD. BOTOSANI

BENEFICIAR:  
DAMIAN DORIN  
CNP : 1510907070031

Parcela (S) CC

Nr. Pct.	Coordonata pcd. de centru		Lungime latitud. D(L+1)
	X [m]	Y [m]	
17	696327.257	629648.621	2,84
18	696326.791	629651.622	5,70
17	696323.687	629657.248	4,64
18	696323.016	629653.576	5,69
19	696323.948	629647.960	3,42

S(9)-24.23m P=22.30m

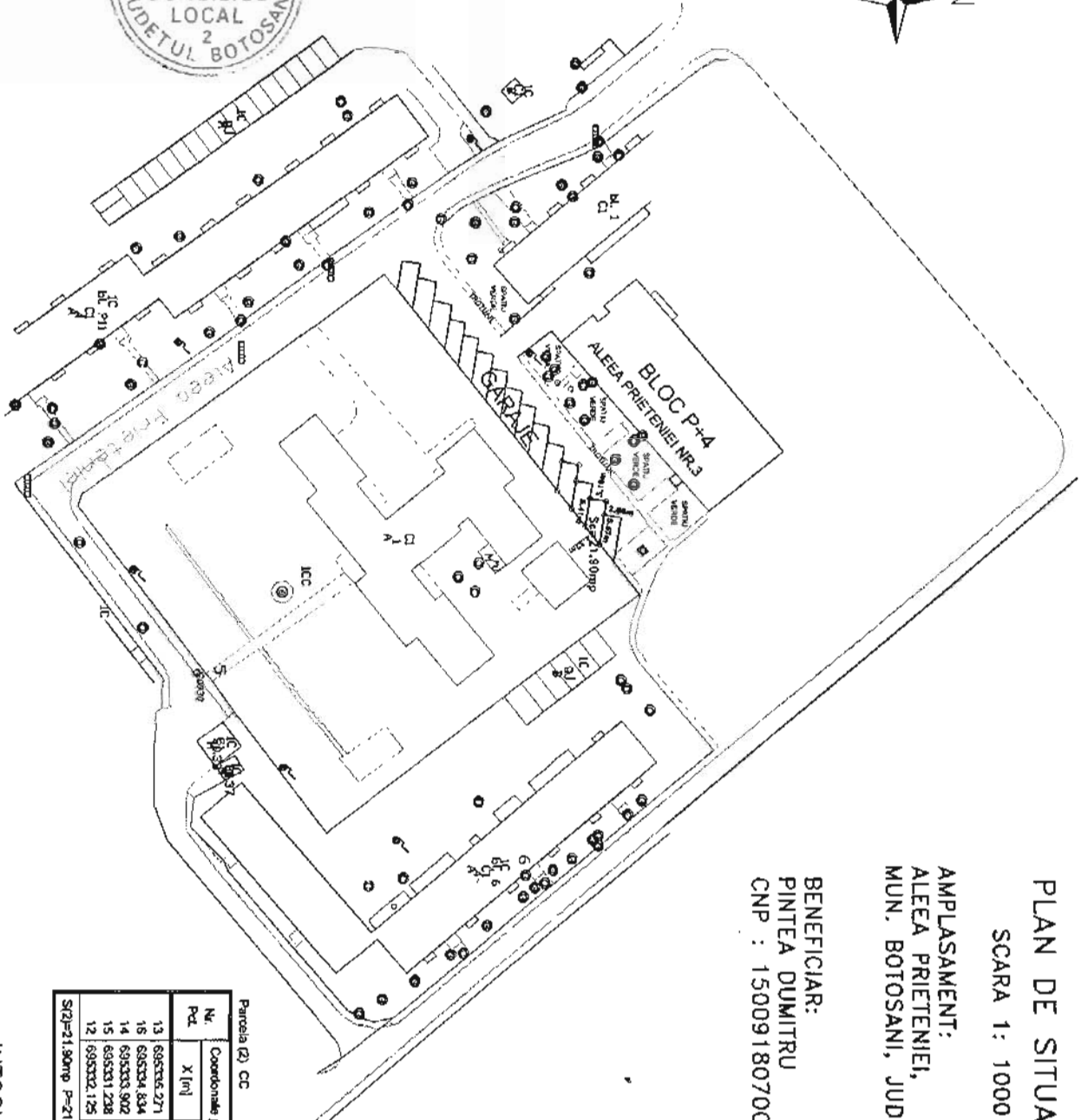


INTEOCMIT:  
P.F.A. **ALEXA**  
**TUDIAN LAURENTIU**

*(Handwritten signature)*

Președinte de sedință,  
 Consilier, **CARMEN LIVIA**  
**DIACONU**

CONTRASEMNEAZĂ,  
 SECRETAR,  
**IANA GINA GEORGESCU**



PLAN DE SITUATIE  
 SCARA 1: 1000  
 AMPLASAMENT:  
 ALEEA PRIETENIEI,  
 MUN. BOTOSANI, JUD. BOTOSANI  
 BENEFICIAR:  
 PINTEA DUMITRU  
 CNP : 1500918070064

Parcela (2) CC

Nr. Parcela	Coordonate puncte coltur		Urmari bunuri D(L+1)
	X [m]	Y [m]	
13	693336,271	623659,209	2,66
16	693334,834	623661,933	5,67
14	693333,902	623667,525	4,32
15	693331,238	623664,122	5,41
12	693332,125	623658,785	3,19

S(2)=21,90mp P=21,25m

INTOCMIT:  
**P.F.A. ALEXA**  
**JULIANA LAURENTIU**  
 AUTORIZARE  
 SAU POZITIE NR.00  
 ALEXA  
 JULIANA  
 LAURENTIU

# Plan de amplasament și delimitare a imobilului

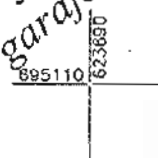
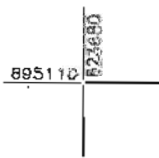
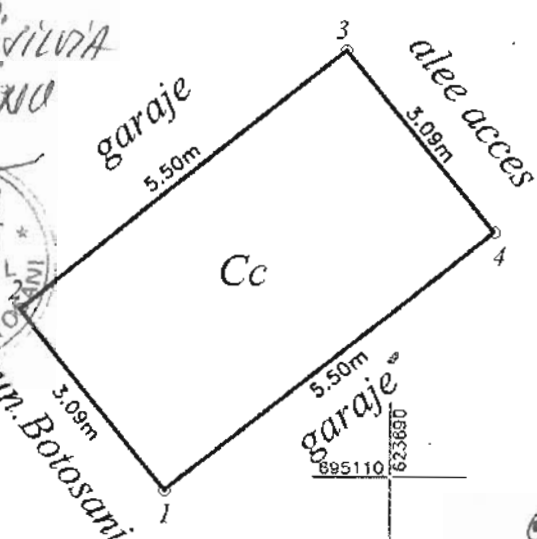
Scara 1 : 200

		INTRAVILAN	
Nr. cadastral	Suprafața măsurată	Adresa imobilului	
	17 mp	Mun. Botoșani, Str. Primăverii Bl. P 15, Jud. Botoșani	

Cartea Funciară nr.		UAT	Botoșani
---------------------	--	-----	----------

Presedinte de sedință,  
Consilier, **CARMEN SILVIA**

**DIACONU**



CONTRASEMNEAZĂ,  
SECRETAR,  
**DANA GINA GEORGESCU**

A. Date referitoare la teren				
Nr. parcela	Categoria de folosință	Suprafața (mp)	Valoare de impozitare (lei)	Mențiuni
-	Cc	17		
Total		17		

B. Date referitoare la construcții			
Cod	Destinația	Suprafața construită la sol (mp)	Mențiuni
Total			

Suprafața totală măsurată a imobilului = 17 mp  
Suprafața din act = 17 mp

Executant: <b>Ing. Popescu Maria Alexandra</b> Confirm executarea măsurătorilor la teren, corectitudinea întocmirii documentației cadastrale și corespondența acesteia cu realitatea din teren.	Inspector Confirm introducerea imobilului în baza de date integrată și atribuirea numărului cadastral.  Data:
--	--



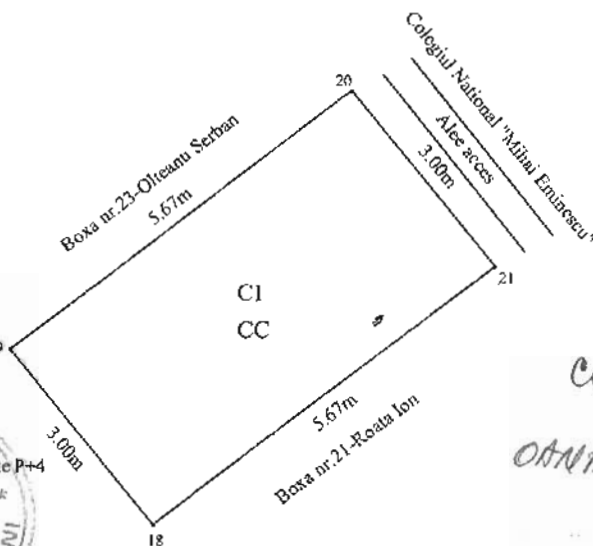
Plan de amplasament și delimitare a imobilului

Scara 1 :100

Nr. cadastral	Suprafața măsurată a imobilului	Adresa imobilului
	17 mp	Municipiul Botosani, Strada Primaverii nr.7, baterie garaje - boxa nr. 22, jud.Botoșani

Nr. Cartea Funciară	Unitatea Administrativ Teritorială (UAT)
	<b>BOTOSANI</b>

Nr. Pct.	X [m]	Y [m]
18	695100.837	623694.211
19	695103.179	623692.333
20	695106.636	623696.821
21	695104.294	623698.699



Presedinte de sedinta,  
Consilier, *CARMEN DIACON*



CONTRASEMNEAZĂ,  
SECRETAR,  
*IANA GINA GEORGHESCU*

**A. Date referitoare la teren**

Nr. parcelă	Categorie de folosință	Suprafața (mp)	Mențiuni
-	CC	17	Teren intravilan neimprejmuit
Total		17	-

**B. Date referitoare la construcții**

Cod	Destinația	Suprafața construită la sol (mp)	Mențiuni
C1	CA	17	Boxa garaj nr. 22, pe structura metalica, acoperita cu tabla.
Total		17	-

Suprafața totală măsurată a imobilului = 17 mp

Suprafața din act = 17 mp

Executant :

Ing. Rotariu Ioana

Confirm executarea măsurătorilor la teren, corectitudinea întocmirii documentației cadastrale și corespondența acesteia cu realitatea din teren





ANEXA Nr. 29

ANEXA NR. 1.35 la regulament

LA MCL NR. 77/30.03.2018  
Plan de amplasament și delimitare a imobilului

Scara 1: 100

Nr. cadastral	Suprafața măsurată a imobilului (mp)	Adresa imobilului
	21.4 mp	Mun. Botosani, Calea Nationala nr

Nr. Cartea Funciară	Unitatea Administrativ Teritorială (UAT)
	Botosani



Presedinte de sedintă,  
Consilier, **CARMEN**  
**SILVIA DIACONU**

CALE DE ACCES COMUNA

CONTRASEMNEAZĂ  
SECRETAR  
**DANA GINA GEORGESCU**



## A. Date referitoare la teren

Nr. parcelă	Categorie de folosință	Suprafața (mp)	Mențiuni
	CC	21.4	

Total

## B. Date referitoare la construcții

Cod	Destinația	Suprafața construită la sol (mp)	Mențiuni
C1	CA	21.4	Garaj construit in anul 1993 din caramida acopeir tip sarpanța

Total

21.4

Suprafața totală măsurată a imobilului 21.4 mp

Suprafața din act = 21.4 mp

Executanți <b>Ciobanu Payel</b>	Inspector
Confirm executarea măsurătorilor în teren, corectitudinea întocmirii documentației cadastrale și corespondența acestora cu realitatea din teren	Confirm introducerea imobilului în baza de date integrată și atribuirea numărului cadastral
Semnătura și ștampila	Semnătura și parafa
Data 22/02/2018	Data.....
	Ștampila BCPI

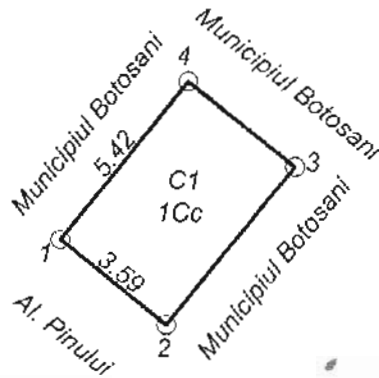
ANEXA Nr. 30

LA HEL NR. 77/30.03.2018

Scara 1:200

Nr cadastral	Suprafata masurata	Adresa imobilului: intravilan
	19.00 mp	mun. Botosani, Al. Pinului nr

Carte Funciara nr.	UAT	Botosani
--------------------	-----	----------



Presedinte de sedinta,  
Consilier, **CARMEN SILVIA  
DIACONU**

CONTRASEMNEATA,  
SECRETAR,  
**IANA ANA GEORGESCU**



Nr. Pct.	X [m]	Y [m]
1	695391.572	623812.302
2	695389.306	623815.086
3	695393.509	623818.507
4	695395.775	623815.723

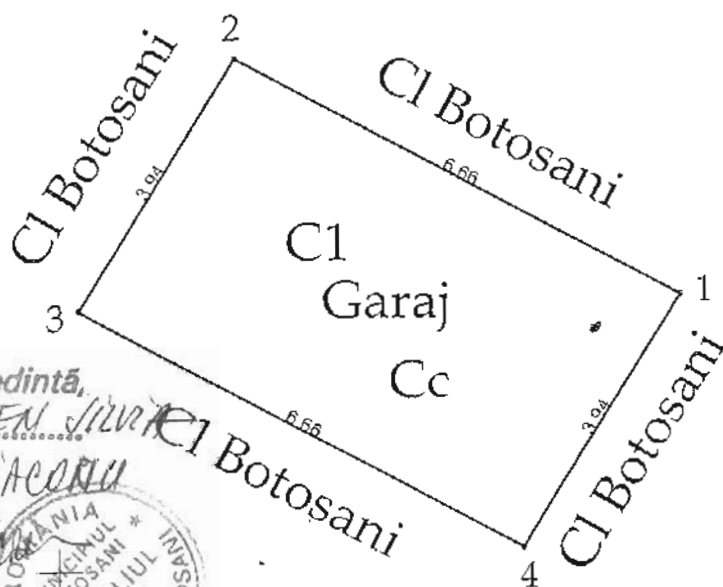
A. Date referitoare la teren				
Nr. parcela	Categoria de folosinta	Suprafata (mp)	Valoare de impozitare (lei)	Mentiiuni
	Cc	19.00		
<b>TOTAL</b>		<b>19.00</b>		
B. Date referitoare la constructii				
Cod constr.	Suprafata construita la sol (mp)	Valoare de impozitare (lei)	Mentiiuni	
C1	19.00		Garaj construit in anul 1993 din BCA, acoperit cu tabla; Sc = 19.00 mp	
<b>TOTAL</b>	<b>19.00</b>			
Suprafata totala masurata a imobilului = 19.00 mp				
Suprafata din act = 19.00 mp				
<p><b>Executant: ing. Mates George Catalin</b></p> <p>Confirm executarea masuratorilor la teren, corectitudinea intocmirii documentatiei cadastrale si corespondenta acesteia cu realitatea din teren.</p> <p><i>(Signature)</i></p> <p>Semnătura și stampila</p> <p>Data: 05.02.2018</p>			<p><b>Inspector</b></p> <p>Confirm introducerea imobilului in baza de date integrată și atribuirea numărului cadastral</p> <p>Semnătura și parafa</p> <p>Data: .....</p> <p>Stampila BCPI</p>	

## Plan de amplasament și delimitare a imobilului

Scara 1:100

Nr. cadastral	Suprafața măsurată a imobilului (mp)	Adresa imobilului:
	26.21 mp	Calea Nationala nr. 63 (fost 53-55), baterie garaje

Nr. Cartea Funciară	Unitatea Administrativ Teritorială (UAT)
	Botosani



Presedinte de sedinta,  
Consilier, CARMEN IULIANA

DIACONU  
Marian



CONTRASEMNEAZA,  
SECRETAR,  
OLGA-GINA GEORGESCU  
+

A. Date referitoare la teren			
Nr. parcelă	Categorie de folosință	Suprafața (mp)	Mențiuni
	Cc	26.21	Teren intravilan construit.
Total		26.21	

B. Date referitoare la construcții			
Cod	Destinația	Suprafața construită la sol (mp)	Mențiuni
CI	CA	26.21	Garaj construit din bea, acoperit cu tabla ziucata.
Total		26.21	

Suprafața totală măsurată a imobilului = 26.21mp

Suprafața din act = 26.21 mp

<p>Executant: ing. Neculaș Andrei Alex (nume, prenume)</p> <p>Confirm executarea măsurătorilor la teren, corectitudinea în toată măsura a documentației cadastrale și corespondența acesteia cu realitatea din teren.</p> <p>Semnătura și ștampila</p> <p>CERTIFICAT AUTORIZARE Seria RO-BT-F Nr. 0059 NECULAȘ ANDREI ALEX</p> <p>Data: 19.02.2018</p>	<p>Inspector</p> <p>Confirm introducerea imobilului în baza de date integrată și atribuirea numărului cadastral</p> <p>Semnătura și parafa</p> <p>Data.....</p> <p>Ștampila BCPI</p>
--	--

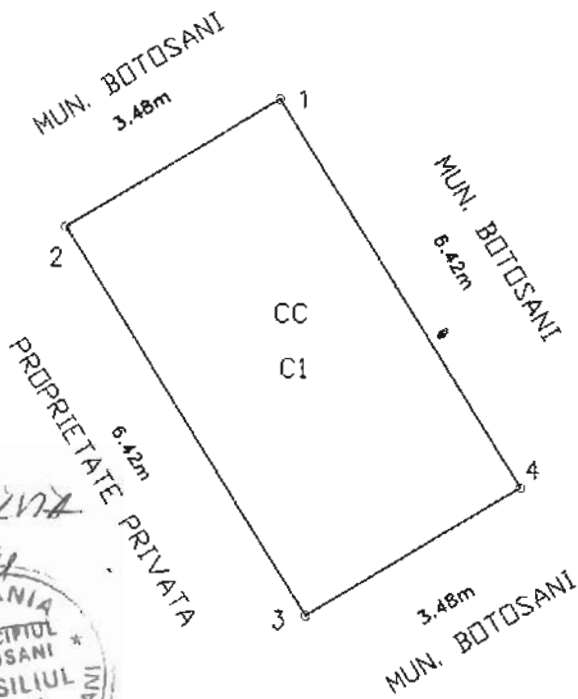
\* În situația în care există numere cadastrale pentru imobilele vecine, în locul numelui vecinului se va trece numărul cadastral, iar în lipsa numărului cadastral numărul topografic sau numărul administrativ. Suprafețele se rotunjesc la metru pătrat.

ANEXA Nr. 32  
LA HCL NR. 77/30.03.2018

**Plan de amplasament și delimitare a imobilului**

Scara 1 : 100

Nr. cadastral	Suprafața măsurată	Adresa imobilului	
	22,34 mp	Mun. Botosani, Aleea Curcubeului, Garaj nr. 6, judetul Botosani	
Cartea Funciară		UAT	BOTOSANI



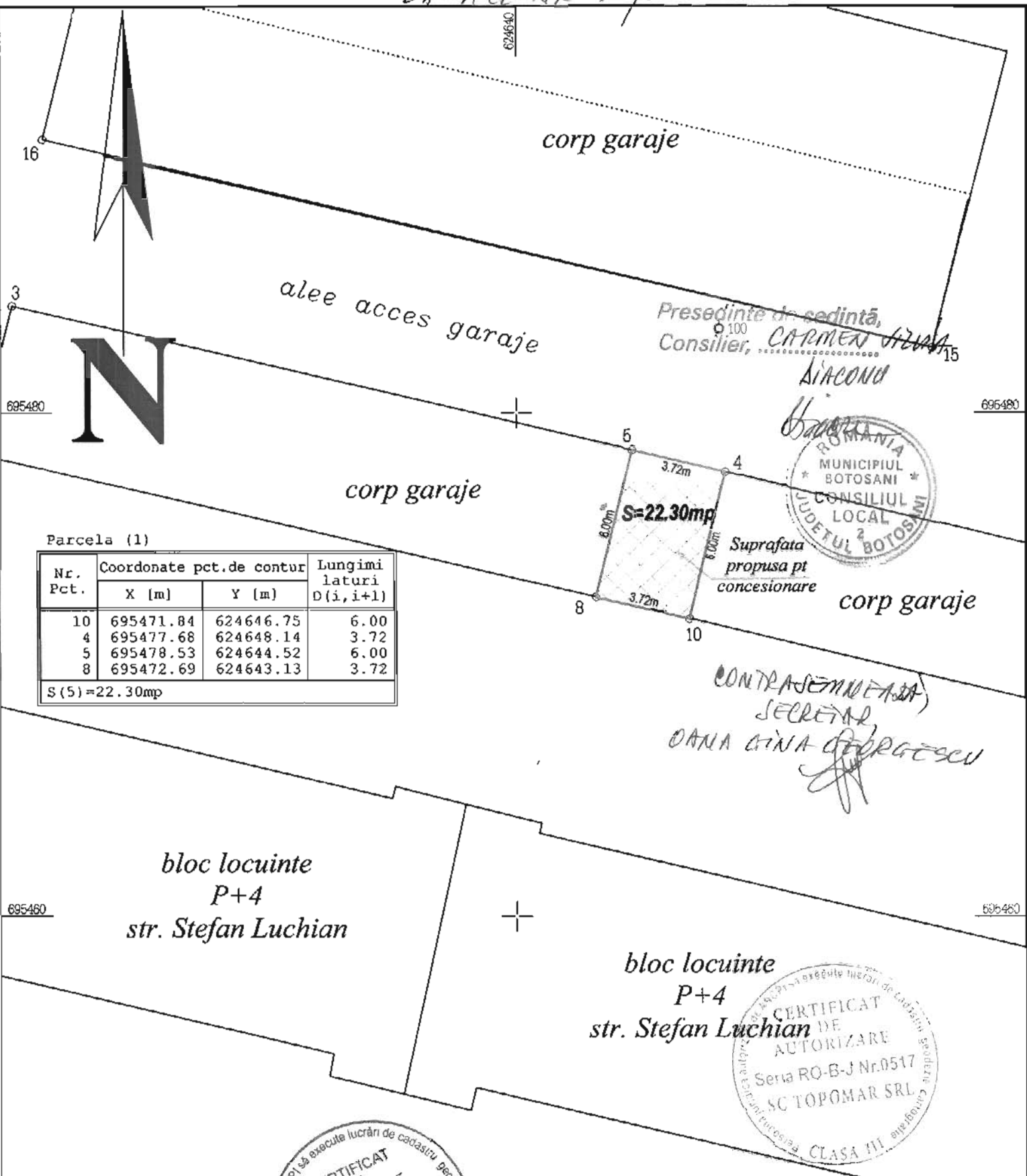
Presedinte de sedintă,  
Consilier, *CARMEN SILVA*



CONTRASEMNEAZĂ,  
SECRETAR  
*DANA LINA GEORGESCU*

A. Date referitoare la teren			
Nr. parcela	Categoria de folosință	Suprafața (mp)	Mențiuni
	CC	22.34	Teren Intravilan
<b>Total</b>		<b>22.34</b>	
B. Date referitoare la construcții			
Cod	Destinație	Suprafața construită la sol (mp)	Mențiuni
CI	CA	22.34	Garaj nr. 6
<b>Total</b>		<b>22.34</b>	
Suprafața totală măsurată = 22.34 mp			
Suprafața din act = mp			
<p>Executant <i>Bejinaru Mihail</i></p> <p>Confirm executarea măsurătorilor în teren în conformitate cu planul de amplasament și corectitudinea întocmirii documentației cadastrale și corespundența acestora cu realitatea terenului.</p> <p>RO-BT-F Nr. 0092</p> <p><b>BEJINARU</b></p> <p>Semnătura și ștampila UAT</p>		<p>Inspector</p> <p>Confirm introducerea imobilului în baza de date integrată și atribuirea numărului cadastral</p> <p>Semnătura și parafa</p> <p>Data.....</p>	
Data 19.02.2018		Ștampila BCPI	

ANEXA Nr. 33  
LA HCL NR. 77/30.03.2018



Presedinte de sedinta,  
Consilier, **CARMEN AZUA**  
LIAONU



CONTRASEMNEAZA  
SECRETAR  
DANA GINA DEBREGESCU

Parcela (1)

Nr. Pct.	Coordonate pct.de contur		Lungimi laturi D(i, i+1)
	X [m]	Y [m]	
10	695471.84	624646.75	6.00
4	695477.68	624648.14	3.72
5	695478.53	624644.52	6.00
8	695472.69	624643.13	3.72

S (5) = 22.30mp

bloc locuinte  
P+4  
str. Stefan Luchian

bloc locuinte  
P+4  
str. Stefan Luchian

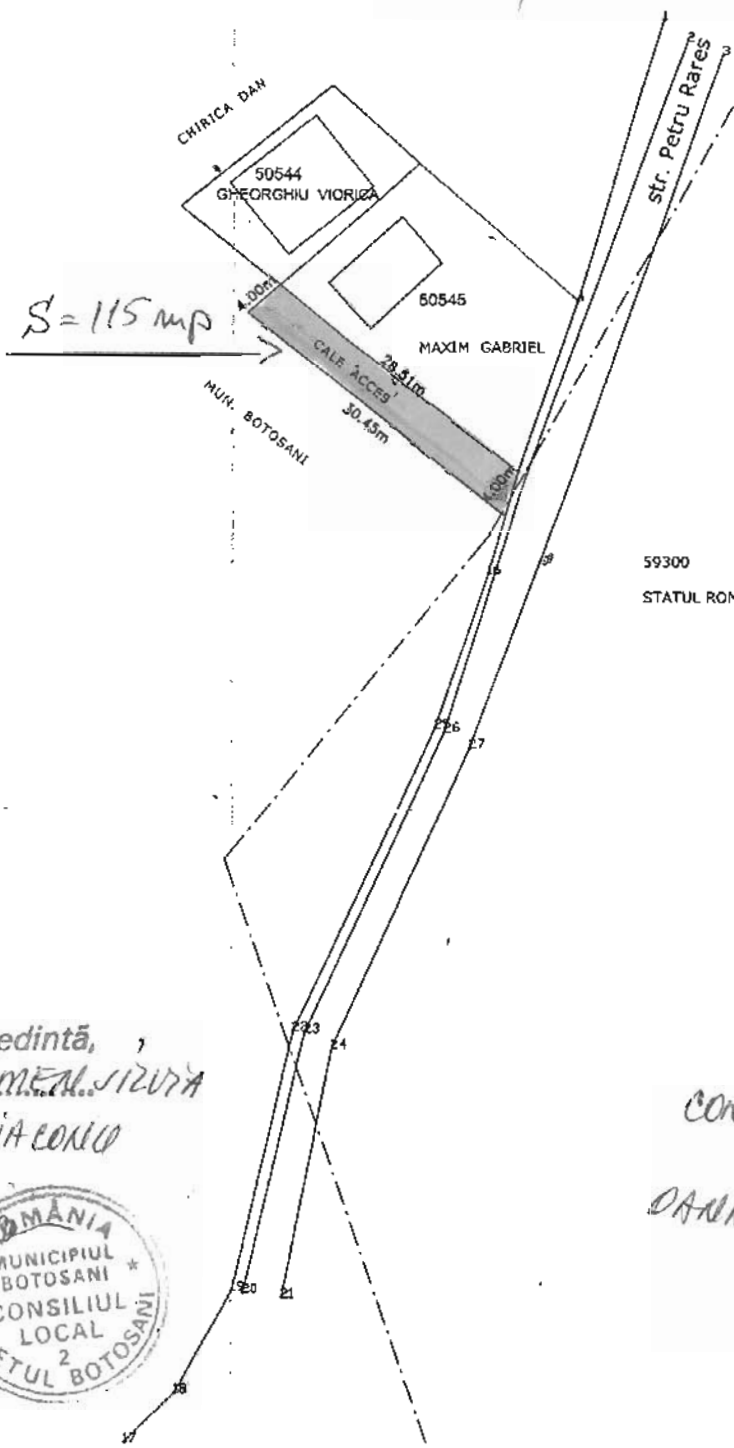


<b>S.C.TOPOMAR S.R.L. Botosani</b> Mun. Botosani, Aleea Unirii nr. 12, A. ap. I C.U.L. 11503911, J07/70/18.02.1996 CERTIFICAT DE AUTORIZARE Seria RO-B-J Nr.0517, Clasa III-a	
Masurat	Ing. Vorovei
Redactat	Ing. Vorovei L.
Verificat	Ing. Ungureanu M.

<b>PLAN DE SITUATIE</b> Beneficiar : MIHOREANU CRISTIAN GABRIEL	
Scara 1:200	Judetul Botosani Adresa imobilului : Mun. Botosani, str. Cuza Voda, nr.2, corp garaje
Data : 16.02.2018	Nr de exemplare : 3

ANEXA Nr. 34

LA HEL NR. 77 / 30.03.2018




59300  
STATUL ROMAN - MAPN

Presedinte de sedinta,   
Consilier, *C.A.P.M.E.M. SIZUTA*  
*DIACONU*



CONTRASEMNAREA,  
SECRETAR,  
*DANA LINA GEORGHESCU*

 SUPRAF. DE 115mp PROPUSA SPRE  
CONCESIONARE



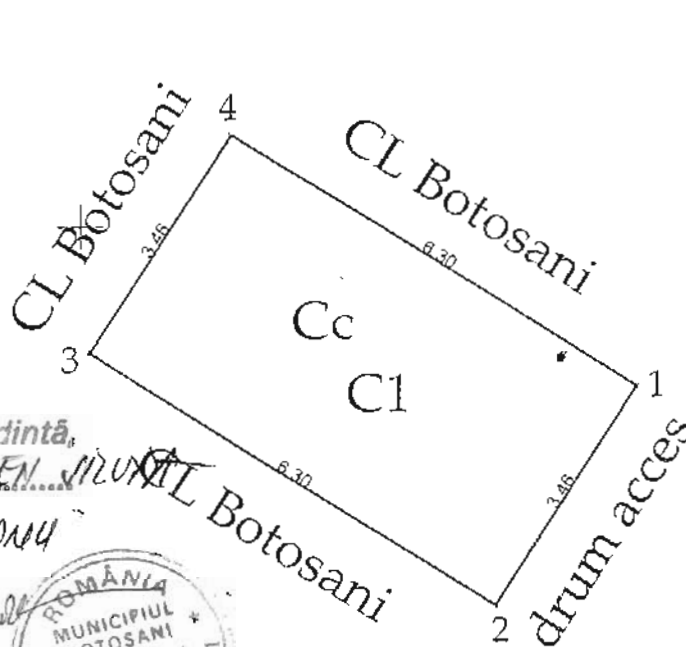


## Plan de amplasament și delimitare a imobilului

Scara 1:100

Nr. cadastral	Suprafața măsurată a imobilului (mp)	Adresa imobilului:
	21.80 mp	Alexandru Donici nr. 5, baterie garaje, poz. 17

Nr. Cartea Funciară	Unitatea Administrativ Teritorială (UAT)
	Botosani



Presedinte de sedinta,  
Consilier, CARMEN...  
BIREANU

Handwritten signature: BIREANU



CONTRASEMNEAZĂ,  
DECRETAR,  
DANA GANA-GEORGESCU

Handwritten signature: DANA GANA-GEORGESCU

A. Date referitoare la teren			
Nr. parcelă	Categorie de folosință	Suprafața (mp)	Mențiuni
	Cc	21.80	Teren intravilan construit.
Total		21.80	
B. Date referitoare la construcții			
Cod	Destinația	Suprafața construită la sol (mp)	Mențiuni
C1	CA	21.80	Garaaj construit din bea , acoperit cu tabla.
Total		21.80	
Suprafața totală măsurată a imobilului = 21.80 mp Suprafața din act = 21.80 mp			
Executant: ing. Neculăș Andrei Alex (nume, prenume) Confirm executarea măsurătorilor la teren, corectitudinea întocmirii documentației cadastrale și corespondența acesteia cu realitatea din teren. Semnătura și ștampila		Inspector Confirm introducerea imobilului în baza de date integrată și atribuirea numărului cadastral Semnătura și parafa Data.....	
Data: 07.03.2018 Ștampila BCPI			

\* În situația în care există numere cadastrale pentru imobilele vecine, în locul numelui vecinului se va trece numărul cadastral, iar în lipsa numărului cadastral numărul topografic sau numărul administrativ. Suprafețele se rotunjesc la metru pătrat

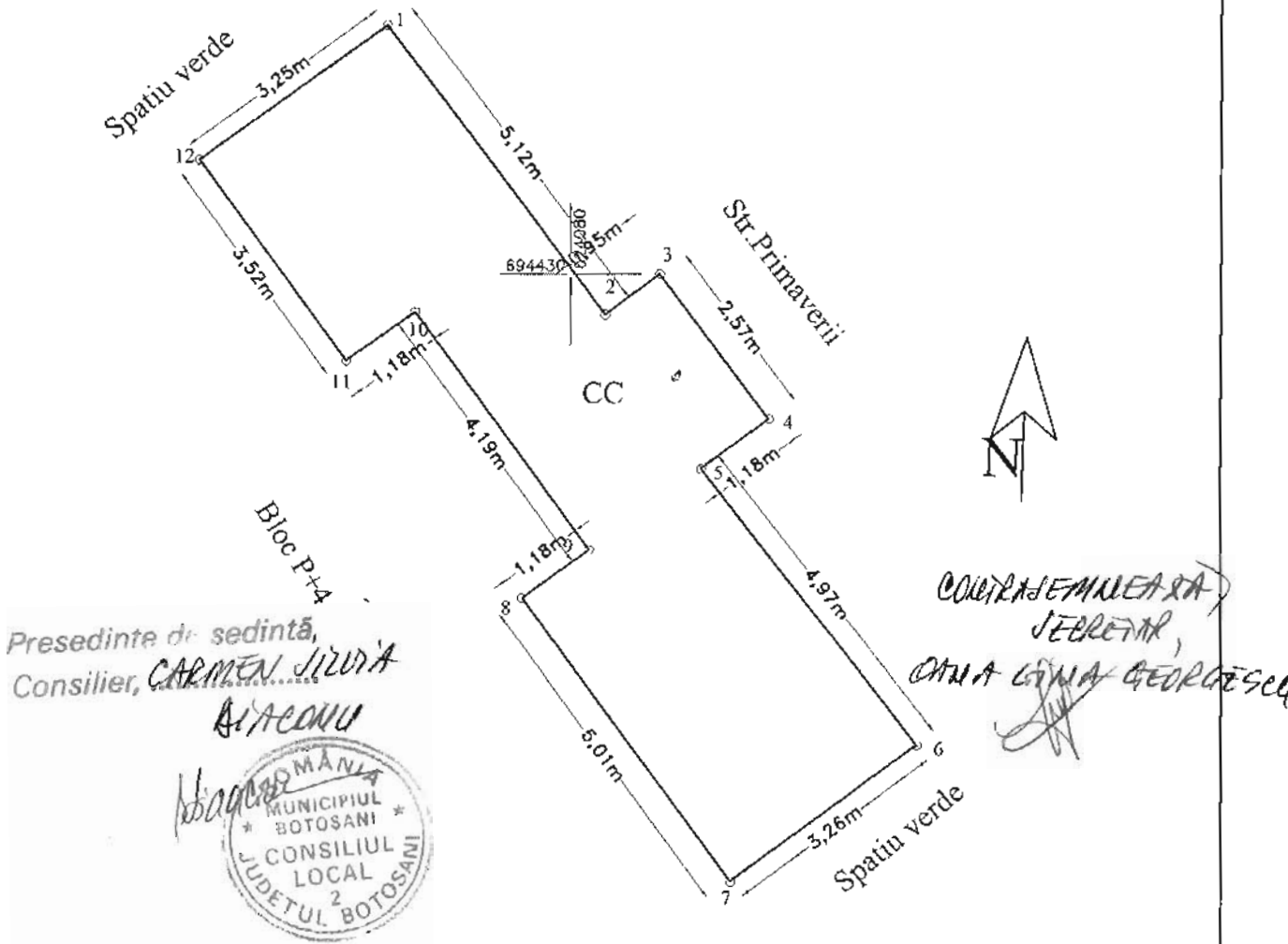


## Plan de amplasament și delimitare a imobilului

Scara 1 : 100

		INTRAVILAN
Nr. cadastral	Suprafața măsurată	Adresa imobilului
	39 mp	Mun.Botosani, Str.Prinaverii ,Nr.30, Sc.C, Jud.Botosani

Cartea Funciară nr.	UAT	Botosani
---------------------	-----	----------

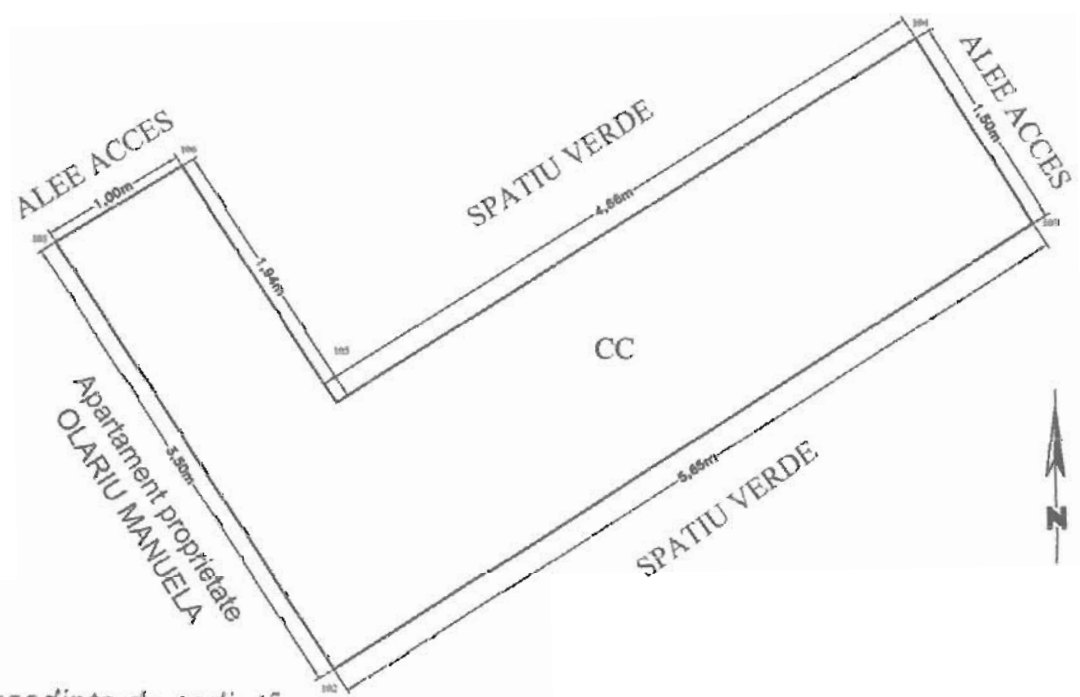


A. Date referitoare la teren				
Nr. parcela	Categoria de folosință	Suprafața (mp)	Valoare de impozitare (lei)	Mențiuni
	CC	39		
<b>Total</b>		<b>39</b>		
B. Date referitoare la construcții				
Cod	Destinația	Suprafața construită la sol (mp)		Mențiuni
C1	CA	39		Extindere
Suprafața totală măsurată a imobilului = 39 mp Suprafața din act = 38.50 mp				
Executanți: <b>Ing. Popescu Maria Alexandra</b>			Inspector	
Confirma executarea măsurătorilor la teren, corectitudinea și corectitudinea documentației cadastrale și corespondența acestora cu realitatea din teren. Data: 05.05.2018			Confirma introducerea imobilului în baza de date integrată și atribuirea numărului cadastral.  Data:	

ANEXA Nr. 38  
LA HCL NR. 77/30.03.2018

**PLAN DE AMPLASAMENT ȘI DELIMITARE A IMOBILULUI**  
Scara 1: 50

Nr. cadastral	Suprafață măsurată a imobilului	Adresa imobilului
	11 mp	MUN. BOTOSANI, B-DUL MIHAI EMINESCU nr. 130
Nr. Cartea Funciară		Unitatea Administrativ Teritorială (UAT)
		BOTOSANI



Presedinte de sedinta,  
Consilier, *CARMEN SILVA*  
*DIACONU*

*COVITA JEANETA SA*  
SECRETAR,  
*DANA CHIRA GEORGESCU*



A. Date referitoare la teren		
Nr. Parcelă	Categorie de folosință	Suprafața (mp)
	CC	11
Total		11
Mențiuni		
TEREN INTRAVILAN PROPUȘ PENTRU CONCESIUNE		
B. Date referitoare la construcții		
Cod	Destinația	Suprafața construită la sol (mp)
-	-	-
Total		-
Mențiuni		
Suprafața totală măsurată a imobilului = 11 mp		
Suprafața din act = 10,65 mp		
Executant: <b>ing. MIHAIL-GABRIEL TANASA</b> Confirm executarea măsurătorilor la teren, corectitudinea întocmirii documentației cadastrale și corespondența acesteia cu realitatea din teren Semnătura și ștampila Data: 04.05.2017		Inspector, Confirm introducerea imobilului în baza de date intergată și atribuirea numărului cadastral Semnătura și parafa Data:

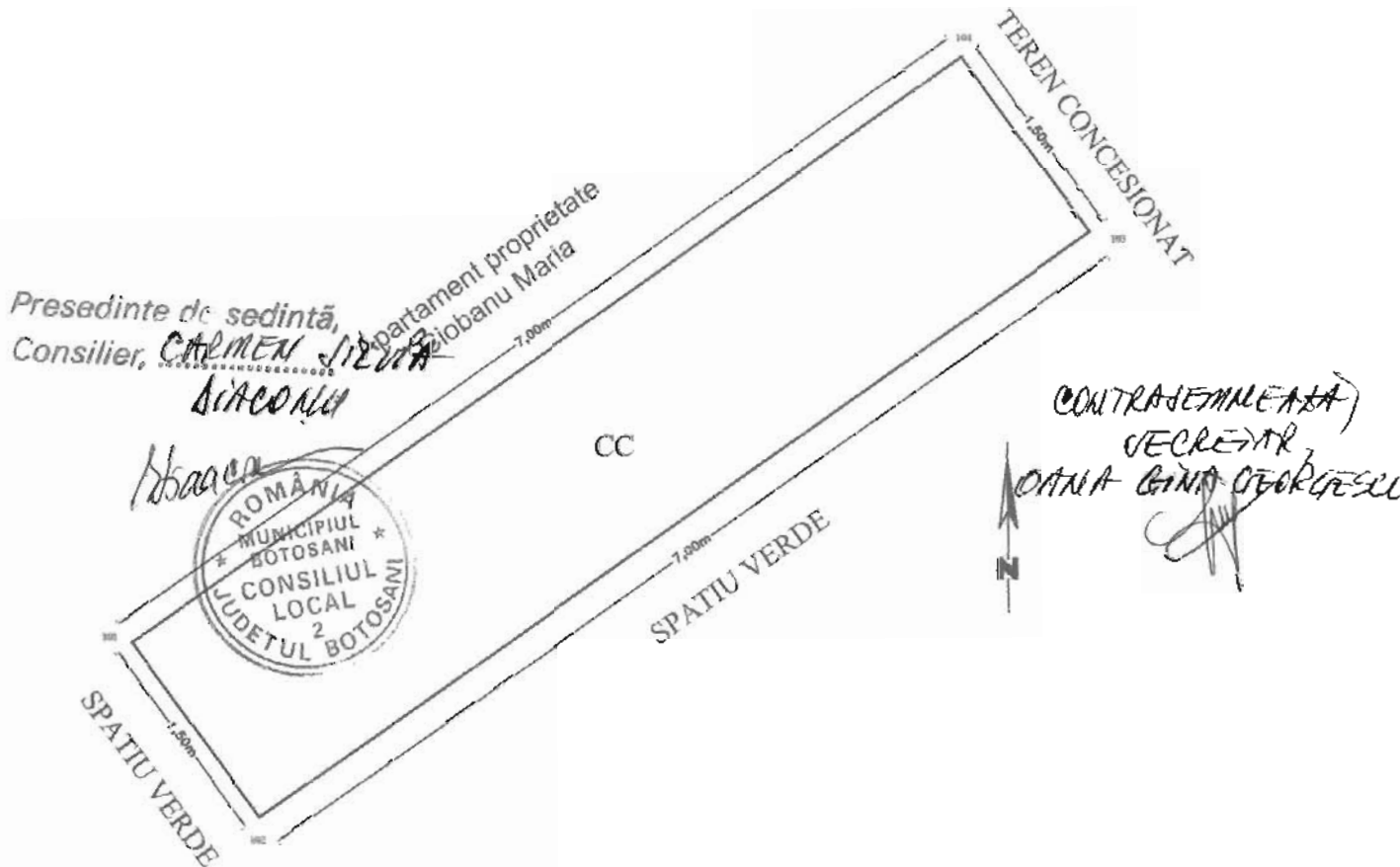


ANEXA Nr. 39  
LA PCL NR. 77/30 '03-2018

**PLAN DE AMPLASAMENT ȘI DELIMITARE A IMOBILULUI**

Scara 1: 50

Nr. cadastral	Suprafață măsurată a imobilului	Adresa imobilului
	11 mp	MUN. BOTOSANI, str. MIHAIL KOGALNICEANU nr. 51
Nr. Cartea Funciară		Unitatea Administrativ Teritorială (UAT)
		BOTOSANI



A. Date referitoare la teren			
Nr. Parcele	Categorie de folosinta	Suprafata (mp)	Mențiuni
	CC	11	
Total		11	TEREN INTRAVILAN PROPUȘ PENTRU CONCESIUNE
B. Date referitoare la constructii			
Cod	Destinația	Suprafata construita la sol (mp)	Mențiuni
Total			
Suprafata totala masurata a imobilului = 11 mp			
Suprafata din act = 10,50 mp			
<b>Executant: ing. MIHAIL-GABRIEL TANASA</b> Confirm executarea măsurătorilor teren, corectitudinea întocmirii documentației cadastrale și corespondența acesteia cu realitatea din teren Semnătura și ștampila Data: 04.05.2017		Inspector, Confirm introducerea imobilului în baza de date interogată și atribuirea numărului cadastral Semnătura și parafa Data:	

Ștampila executantului: ROMANIA, MUNICIPIUL BOTOSANI, CONSILIUL LOCAL JUDEȚUL BOTOSANI, CATEGORIA B

AHEXIA Nr. 40  
LA HEL NR. 77/30.03.2018

# RELEVU GARAJ

Scara 1: 50

Județul Botoșani  
Teritoriul administrativ: Botoșani  
Cod SIRUTA 35731

Adresa imobilului: Mun. Botoșani,  
Zona Primăverii, bloc P15-17, județul Botoșani.

GARAJ 32, jud. Botoșani.


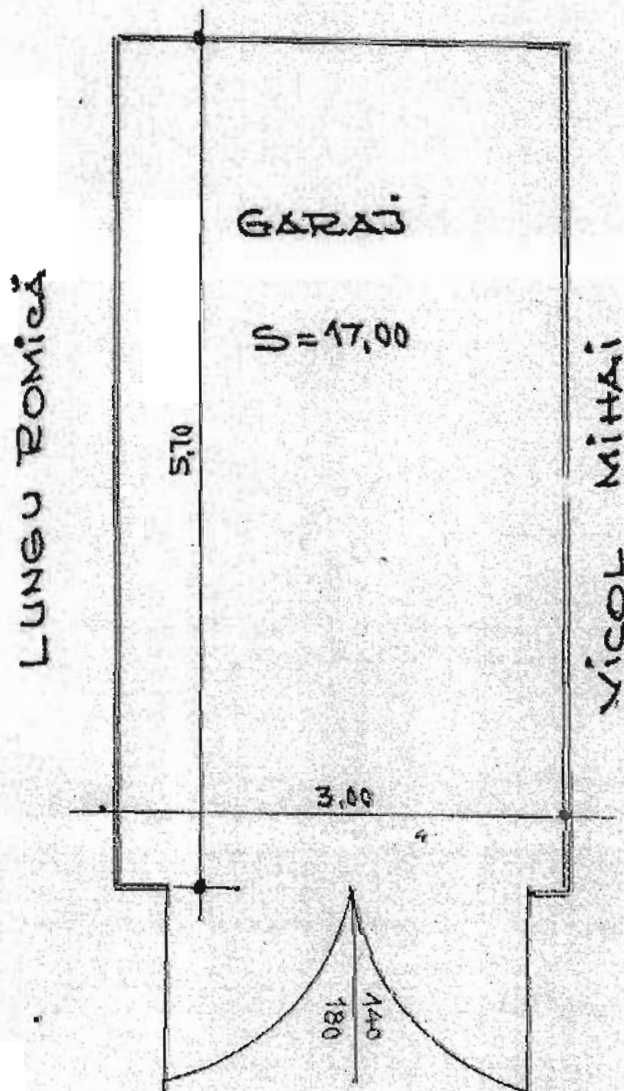
Nr. cadastral ne definitiv:

4277  
30

Numele proprietarului:  
COCRIȘ OANA

Adresa proprietarului:

Mun. Botoșani, str. Primăverii nr 15,  
bloc P15, scara A, etajul VIII, apart.33,  
județul Botoșani.



Suprafața construită = 17.00 mp.

COMITATELE MINEAȘA,  
VELENDRA,  
DANA-GIPIA, GEORGESCU

Președinte de sedință,

Consilier, CARMEN SILVIA  
BACONIU



ANEXA Nr. 41

CAKEL NR 27/30'03'2018

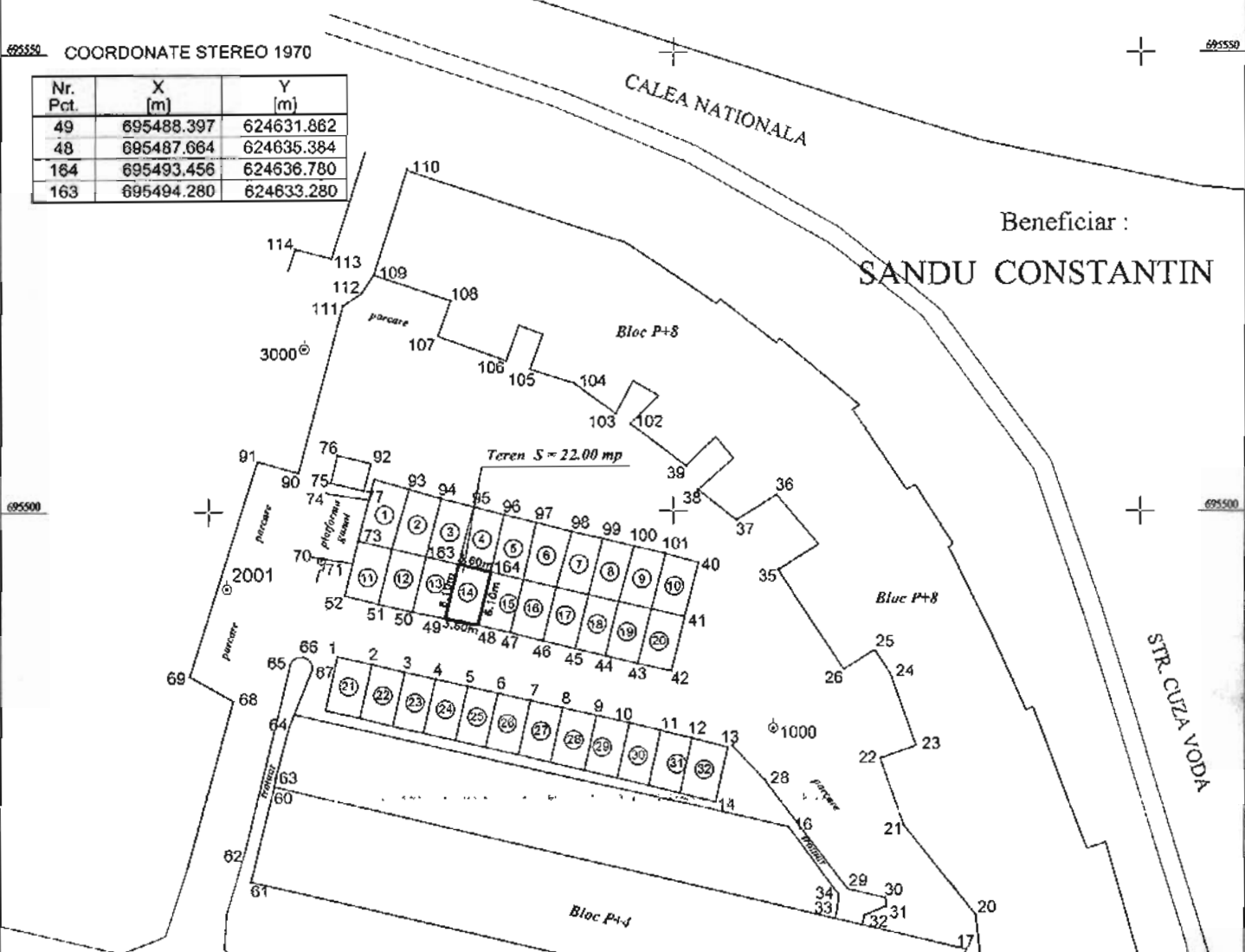
PLAN DE AMPLASAMENT SI DELIMITARE A IMOBILULUI

Scara 1:500

Nr. cadastral	Suprafata masurata (mp)	Adresa imobilului
	22.00	mun. Botosani, str. Cuza Voda nr 2, biserica de garaj, garaj nr. 14, jud. Botosani
Nr. Cartea Funciara		Unitatea Administrativ Teritoriala (UAT)
		<b>BOTOSANI</b>

COORDONATE STEREO 1970

Nr. Pct.	X [m]	Y [m]
49	695488.397	624631.862
48	695487.664	624635.384
164	695493.456	624636.780
163	695494.280	624633.280



Beneficiar :  
**SANDU CONSTANTIN**

Presedinte de sedinta,  
Consilier, **CARMEN FILVIA**

**DIACOVA** STR. STEFAN LUCHIAN

CONTRASENTELEA SA  
SECRETAR,  
**DANA CRINA GEORGESCU**




A. Date referitoare la teren

Categoria de folosinta	Suprafata (mp)	Mentuni
CC	22.00	Teren intevilat
<b>Total</b>	<b>22.00 (mp)</b>	

B. Date referitoare la constructii

Cod	Destinatia	Suprafata construita la sol (mp)	Mentuni
<b>Total</b>			

Suprafata totala masurata a imobilului = 22.00 mp  
Suprafata din act = 22.00 mp



Inspector  
Confirm introducerea imobilului in baza de date integrata si atribuirea numarului cadastral.  
Semnatura si perafa  
Data: .....

Stampa BCPI

ANEXA Nr. 42

LA HCL NR. 77/30.03.2018

PLAN DE AMPLASAMENT SI DELIMITARE A IMOBILULUI  
Scara 1:500

Nr. cadastral	Suprafata masurata (mp)	Adresa imobilului
	20.00	mun. Botosani, str. Pucea nr. 3-4, boterie de gemte, garaj nr. 9, jud. Botosani
Nr. Cartea Funciara		Unitatea Administrativ Teritoriala (UAT)
		<b>BOTOSANI</b>

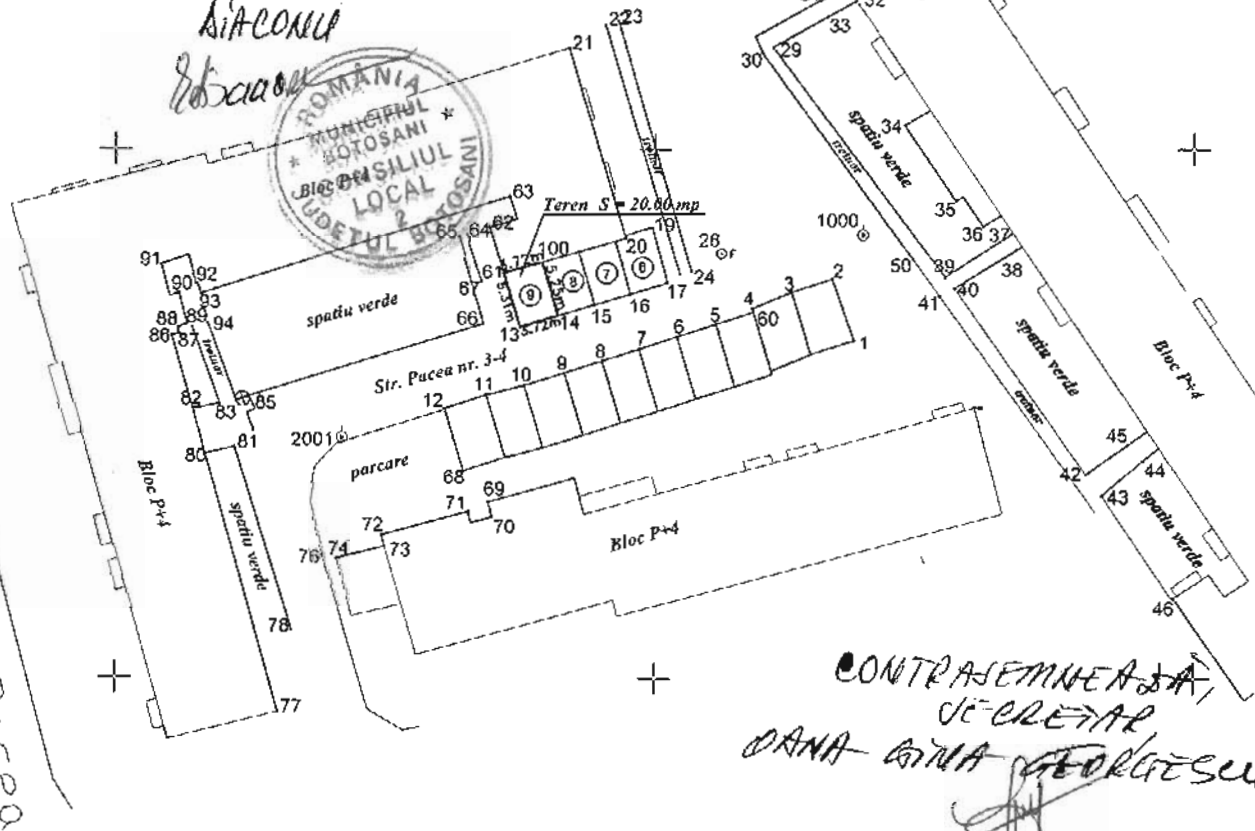
COORDONATE STEREO 1970

Nr. Pct.	X [m]	Y [m]
13	694683.282	623637.429
14	694684.370	623640.985
01	694688.379	623635.941
100	694689.411	623639.513

Beneficiar:  
**PARASCANU ILIE**

Presedinte de sedinta,  
Consilier, **CARMEN LILIU'A**

*SiACOMU*  
*Botosani*



CONTRASEMNAREA  
DE CREATOR  
**DANA ANINA GEORGESCU**

A. Date referitoare la teren

Nr. parcela	Categoria de folosinta	Suprafata (mp)	Observatii
	CC	20.00	Teren intravilan
Total		<b>20.00 (mp)</b>	

B. Date referitoare la constructii

Cod	Destinatia	Suprafata construita la sol (mp)	Ventura
Total			

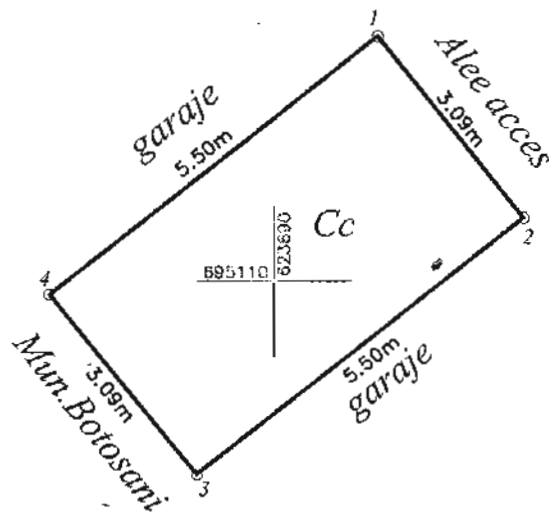
**CERTIFICAT DE SUPRAFATA**  
 Suprafata totala masurata a imobilului = 20.00 mp  
 Suprafata din act = 20.00 mp  
 Inspector: **IOLOGAN**  
 Data: 09.03.2018

Inspector  
 Confirma introducerea imobilului in baza de date integrat si introducerea numerelor cadastrale.  
 Semnatura si parafa  
 Data: .....  
 Stampila PCPT

# Plan de amplasament și delimitare a imobilului

Scara 1 : 200

		INTRAVILAN	
Nr. cadastral	Suprafața măsurată	Adresa imobilului	
	17 mp	Mun. Botoșani, Str. Primăverii Bl. P17, Jud. Botoșani	
Cartea Funciară nr.		UAT	Botoșani



Presedinte de sedintă,  
Consilier, **CARMEN JILUȚĂ**


*Handwritten signature*

CONTRASEMNEAZĂ,  
SECRETAR,  
**ORNA GIUȚĂ GEORGESCU**



A. Date referitoare la teren				
Nr. parcela	Categoria de folosință	Suprafața (mp)	Valoare de impozitare (lei)	Mențiuni
-	Cc	17		
Total		17		
B. Date referitoare la construcții				
Cod	Destinația	Suprafața construită la sol (mp)		Mențiuni
Total				
Suprafața totală măsurată a imobilului = 17 mp Suprafața din act = 17 mp				
Executant: <b>Ing. Popescu Maria Alexandra</b>			Inspector	
Confirm executarea măsurătorilor la teren, corectitudinea întocmirii documentației cadastrale și corespondența acesteia cu realitatea din teren.			Confirm introducerea imobilului în baza de date integrată și atribuirea numărului cadastral.	
<p><i>Handwritten signature</i> Data: 06.03.2018</p>			Data:	

Plan de amplasament si delimitare a imobilului		
Scara 1:200		
Nr cadastral	Suprafata masurata	Adresa imobilului: intravilan
	21.00 mp	mun. Botosani, str. Marchian nr. 1
Carte Funciara nr.		UAT Botosani



CONTRASEMNEAZĂ,  
SECRETAR,  
DANA GINA GEORGESECU

Nr. Pct.	X [m]	Y [m]
1	695075.658	624889.910
2	695077.718	624895.987
3	695074.619	624897.038
4	695072.559	624890.960

A. Date referitoare la teren				
Nr. parcela	Categoria de folosinta	Suprafata (mp)	Valoare de impozitare (lei)	Mentii
	Cc	21.00		
TOTAL		21.00		

B. Date referitoare la constructii			
Cod constr.	Suprafata construita la sol (mp)	Valoare de impozitare (lei)	Mentii
C1	19.00		Garaj pozitia 21, construit in anul 1993 din caramida, acoperit cu tabla; Sc = 19.00 mp
TOTAL		19.00	

Suprafata totala masurata a imobilului = 21.00 mp  
Suprafata din act = 21.00 mp

<p><b>Executant: ing. Males George Catalin</b></p> <p>Confirm executarea măsurărilor la teren, corectitudinea întocmirii documentației cadastrale și corespundența acesteia cu realitatea din teren</p> <p><b>CERTIFICAT DE AUTORIZARE</b> Seria R04/F-F/0026 <b>MALES GEORGE CATALIN</b> Data 05.02.2018</p>	<p><b>Inspector</b></p> <p>Confirm Introducerea imobilului în baza de date integrată și atribuirea numărului cadastral</p> <p>Semnătura și parafa</p> <p>Data..... Ștampila BCPI</p>
---	--

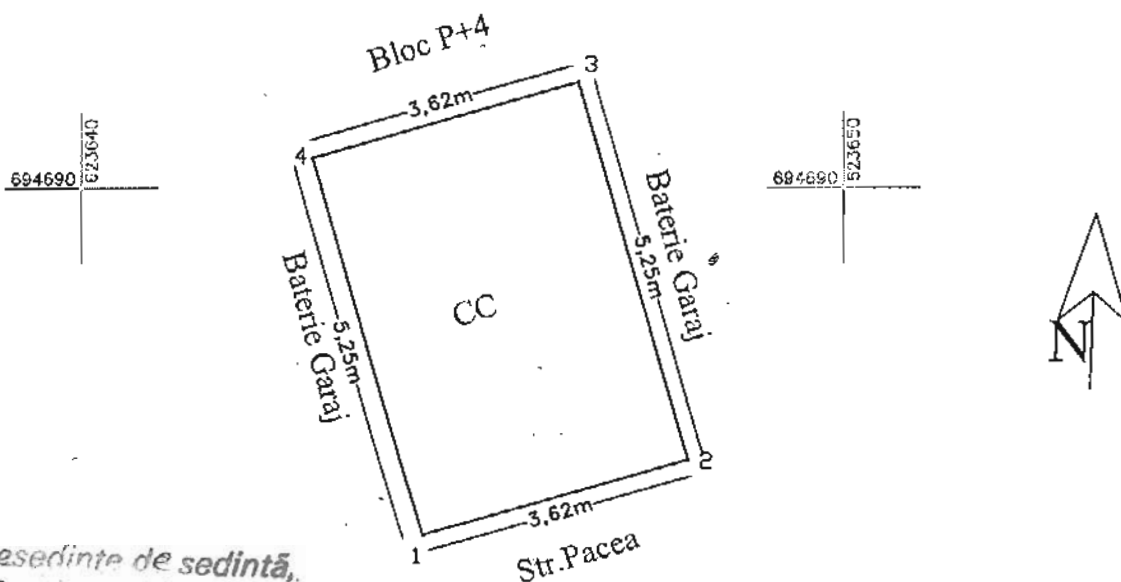


# Plan de amplasament și delimitare a imobilului

Scara 1 : 100

Nr. cadastral	Suprafața măsurată	INTRAVILAN
		Adresa imobilului
	19 mp	Mun.Botosani, Str,Pacea, Nr.55, Jud.Botosani

Cartea Funciară nr.	UAT	Botosani
---------------------	-----	----------



Președinte de sedință,  
Consilier, **CARMEN LIVIA  
BIACOXU**

CONTRASEMNELE SA  
SECRETAR,  
**DANA GIUZA GEORGESCU**



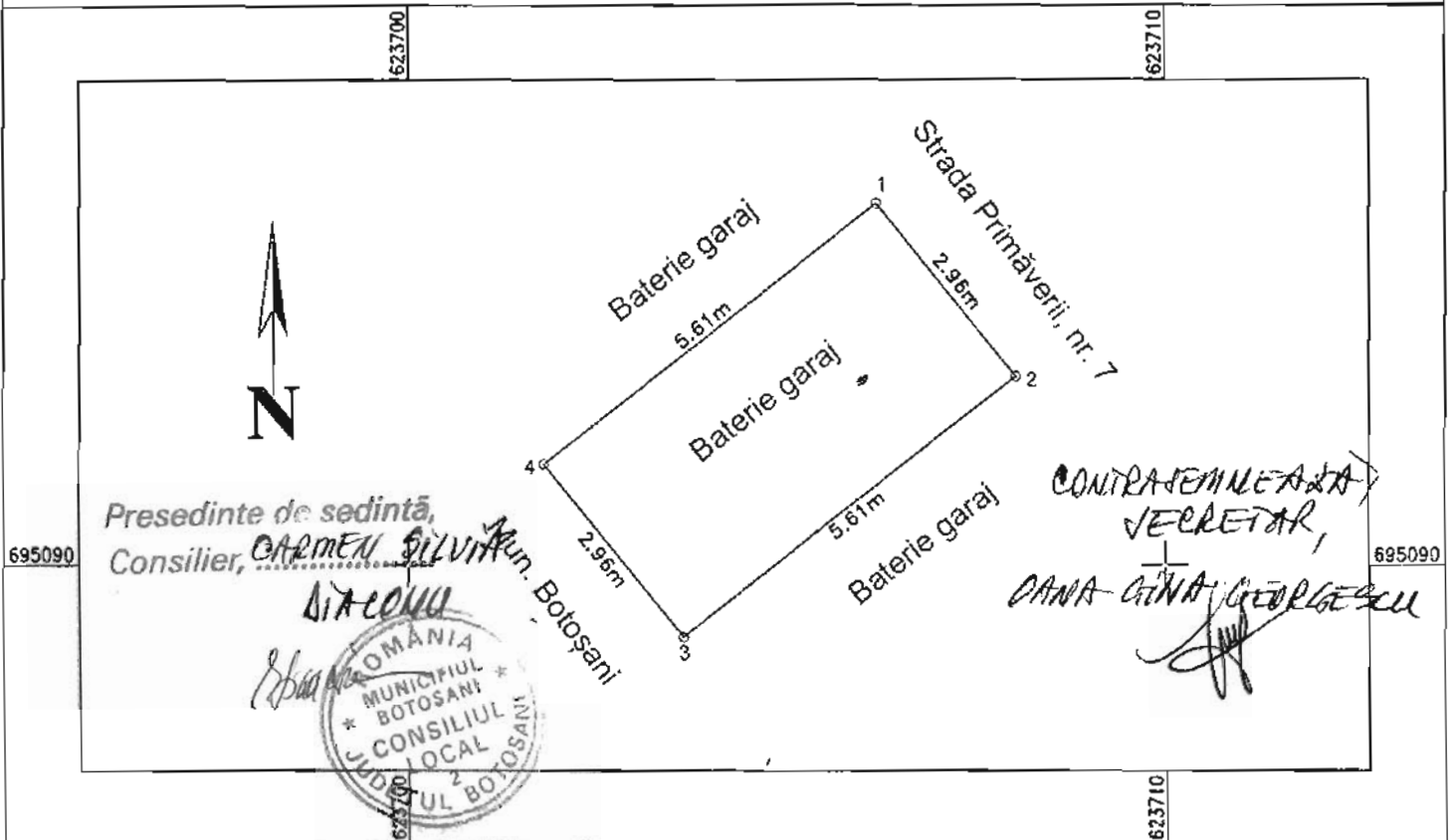
A. Date referitoare la teren				
Nr. parcela	Categoria de folosință	Suprafața (mp)	Valoare de impozitare (lei)	Mențiuni
	CC	19		
Total		19		
B. Date referitoare la construcții				
Cod	Destinația	Suprafața construită la sol (mp)		Mențiuni
C1	CA	19		Garaj
Suprafața totală măsurată a imobilului = 19 mp				
Suprafața din act = 19.20 mp				
Executanți: Ing. Popescu Maria Alexandra			Inspector	
Confirm executarea măsurătorilor la teren, corectitudinea întocmirii documentației cadastrale și corespondența acestora cu realitatea din teren. Seria RO-55 Nr. 1585 POPESCU MARIA AL Data: 07.03.2018			Confirm introducerea imobilului în baza de date integrată și atribuirea numărului cadastral.  Data:	

**Plan de amplasament și delimitare a imobilului**

Scara 1: 100

Nr. cadastral	Suprafața măsurată a imobilului (mp)	Adresa imobilului
	17	Municipiul Botoșani, Str. Primăverii, nr. 9, Baterie Garaj-poziția , jud. Botoșani

Nr. Cartea Funciară	Unitatea Administrativ Teritorială (UAT)
	BOTOȘANI



**A. Date referitoare la teren**

Nr. parcelă	Categorie de folosință	Suprafața (mp)	Mențiuni
-	CC	17	Teren aferent construcției.
Total		17	-

**B. Date referitoare la construcții**

Cod	Destinația	Suprafața construită la sol (mp)	Mențiuni
-	-	-	-
Total		-	-

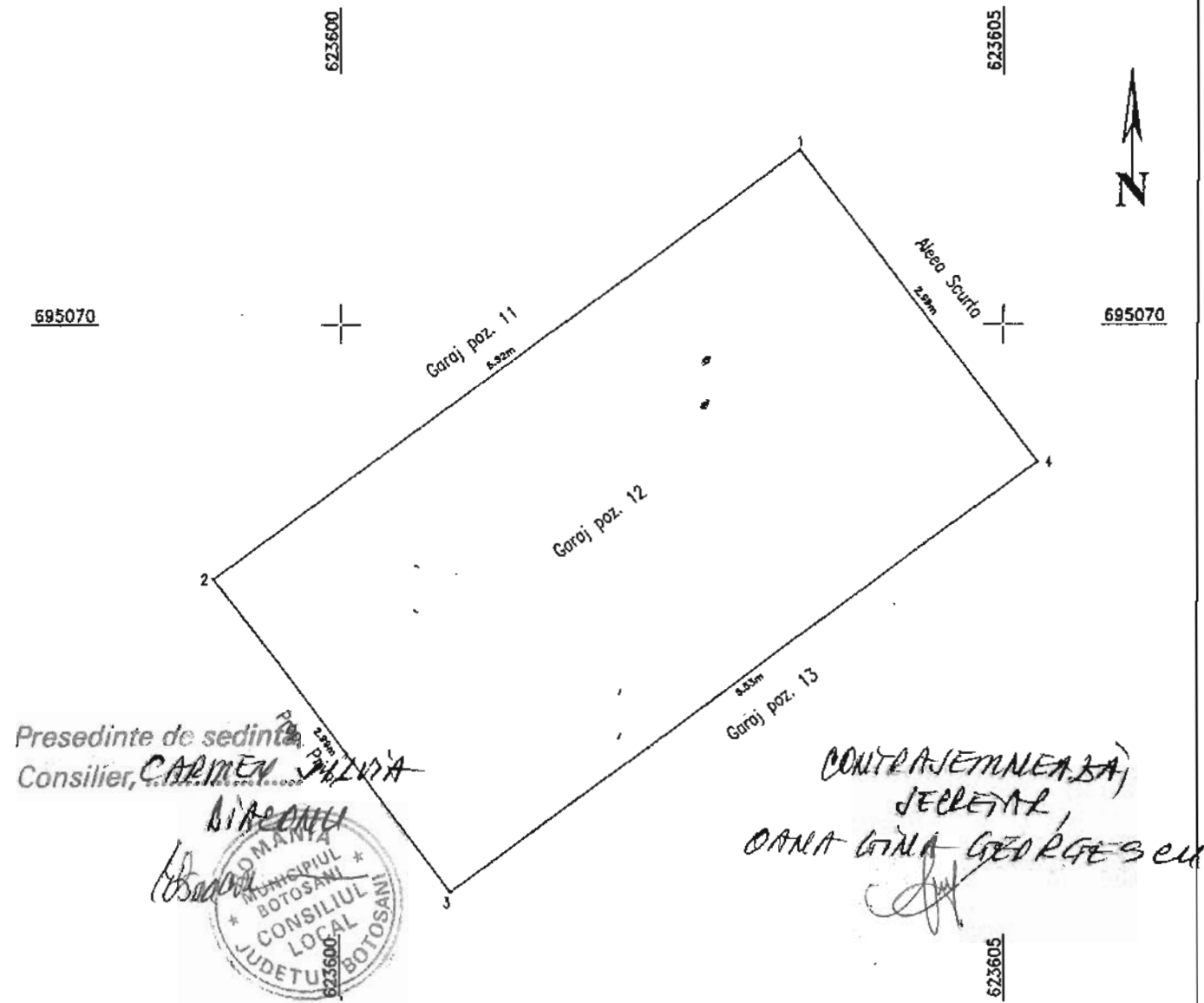
Suprafața totală măsurată a imobilului = 17 mp  
Suprafața din act = 17 mp

<p><b>Executant Ing. Harasiu Dorin, Constantin</b> (nume și prenume)</p> <p style="text-align: center;"><b>CERTIFICAT</b></p> <p>Confirm executarea măsurărilor la teren, corectitudinea întocmirii documentației cadastrale și corespondența actului de proprietate din teren</p> <p style="text-align: center;"><b>DORIN CONSTANTIN</b></p> <p>Semnătura și parafa</p> <p>Data: 27.02.2018</p>	<p style="text-align: center;"><b>Inspector</b></p> <p>Confirm introducerea imobilului în baza de date integrată și atribuirea numărului cadastral</p> <p style="text-align: center;">Semnătura și parafa</p> <p style="text-align: center;">Data.....</p> <p>Ștampila BCPI</p>
--	---

**PLAN DE AMPLASAMENT ȘI DELIMITARE A IMOBILULUI**

SCARA 1:50

Numar cadastral	Supraf. masurata	Adresa imobilului:
	17 mp	Mun. Botosani, Alcea Scurta. nr. 3, garaj poz.12
Nr. Carte Funciara	Unitatea Administrativ Teritoriala (UAT)	
	<b>Municipiul Botosani</b>	



Presedinte de sedinta  
Consilier, **CARMEN IULIANA**



**CONTRASEMNEAȚĂ**  
SECRETAR  
**ORNA GIINA GEORGESCU**

A. Date referitoare la teren

Numar parcela	Categoria de folosinta	Supraf. (mp)	Mentiuни
		17	
<b>TOTAL</b>		17	

B. Date referitoare la constructii

Cod constructie	Destinatia	Suprf. constr. la sol	Mentiuни
C1	GARAJ	17	C1 - Garaj pozitia 12, construit in anul 1994, Sc = 17 mp, Sact = 20 mp.
<b>TOTAL</b>		17	

Suprafata totala masurata a imobilului = 17 mp  
Suprafata din act = 20 mp

Executant: **TOP CAD MOLDOVA SRL**

Confirm executarea masurarilor la teren, corectitudinea intocmirii documentatiei cadastrale si corespondenta acesteia cu realitatea din teren

**AUTORIZARE**

Seria RO-B-J. Nr. 051/18

**TOP CAD MOLDOVA S.R.L.**

**DRANCA ANDREI IULIAN**

Data: 02.09.18

Inspector

Confirm introducerea imobilului in baza de date integrata si atribuirea numarului cadastral

Semnatura si stampila

Data: .....

Stampila BCPI

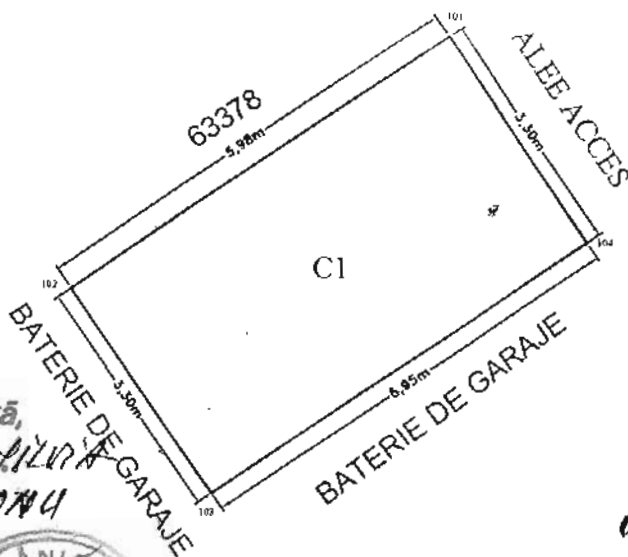
ANEXA Nr. 48 LA HEL NR. 77

DIN 30.03.2018

**PLAN DE AMPLASAMENT ȘI DELIMITARE A IMOBILULUI**

Scara 1: 100

Nr. cadastral	Suprafață măsurată a imobilului	Adresa Imobilului
	20 mp	MUN. BOTOSANI, STR. PRIMAVERII NR. 21, BATERIE GARAJE, GARAJ POZ. 25
Nr. Cartea Funciară		Unitatea Administrativ Teritorială (UAT)
		BOTOSANI



Presedinte de sedintă,  
Consilier, **CARMEN PILUR**

**BITECORU**



CONTRASEMNEAZĂ,  
SECRETAR,  
**DANA DIINA GEORGESCU**

A. Date referitoare la teren			
Nr. Parcelă	Categorie de folosință	Suprafața (mp)	Mențiuni
	CC	20	TEREN INTRAVILAN CONCESIONAT, CONSTRUIT
Total		20	
B. Date referitoare la construcții			
Cod	Destinația	Suprafața construită la sol (mp)	Mențiuni
C1	CA	20	GARAJ CONSTRUIT IN 1993 DIN ZIDARIE CARAMIDA, ACOPERITA CU TABLA, FARA CERTIFICAT DE PERFORMANTA ENERGETICA, Sc=19,70 mp
Total		20	
Suprafața totală măsurată a imobilului = 20 mp			
Suprafața din act = 19,70 mp			
Executanți: <b>ing. MIHAIL GABRIEL TANASA</b> Confirm executarea măsurătorilor la teren, corectitudinea întocmirii documentației cadastrale și corespondența acesteia cu realitatea din teren Semnătura și ștampila		Inspector, Confirm introducerea imobilului în baza de date intergrată și atribuirea numărului cadastral Semnătura și parafa	
Data: 05.03.2018		Data:	

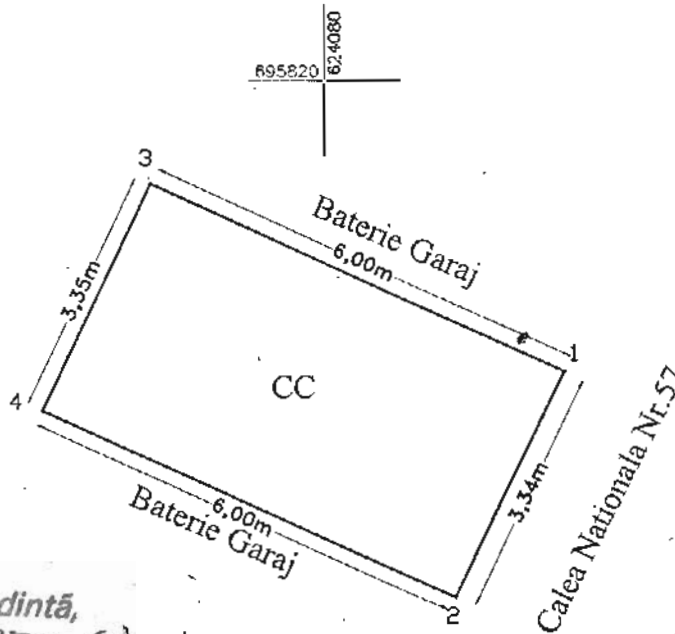


# Plan de amplasament și delimitare a imobilului

Scara 1 : 100

Nr. cadastral	Suprafața măsurată	INTRAVILAN
		Adresa imobilului
	20 mp	Mun. Botosani, Calea Nationala, nr. 57, Jud. Botosani

Cartea Funciară nr.	UAT	Botosani
---------------------	-----	----------



Presedinte de sedinta,  
Consilier, **CARMEN SIVRA**

**DAEODU**  
**Popescu**



CONTRASEMNEAZĂ,  
SECRETAR,  
**DANA GINA GEDREGESCU**

A. Date referitoare la teren				
Nr. parcela	Categoria de folosință	Suprafața (mp)	Valoare de impozitare (lei)	Mențiuni
	CC	20		
Total		20		

B. Date referitoare la constructii				
Cod	Destinația	Suprafața construită la sol (mp)		Mențiuni
C1	CA	20		Garaj

Suprafața totală măsurată a imobilului = 20 mp  
Suprafața din act = 19.75 mp


Executant: Ing. Popescu **Maria Alexandra**

Inspector

Confirm executarea măsurătorilor la teren, corectitudinea întocmirii documentației cadastrale și corespondența acestora cu realitatea din teren.

Confirm introducerea imobilului în baza de date integrată și atribuirea numărului cadastral.

Data:





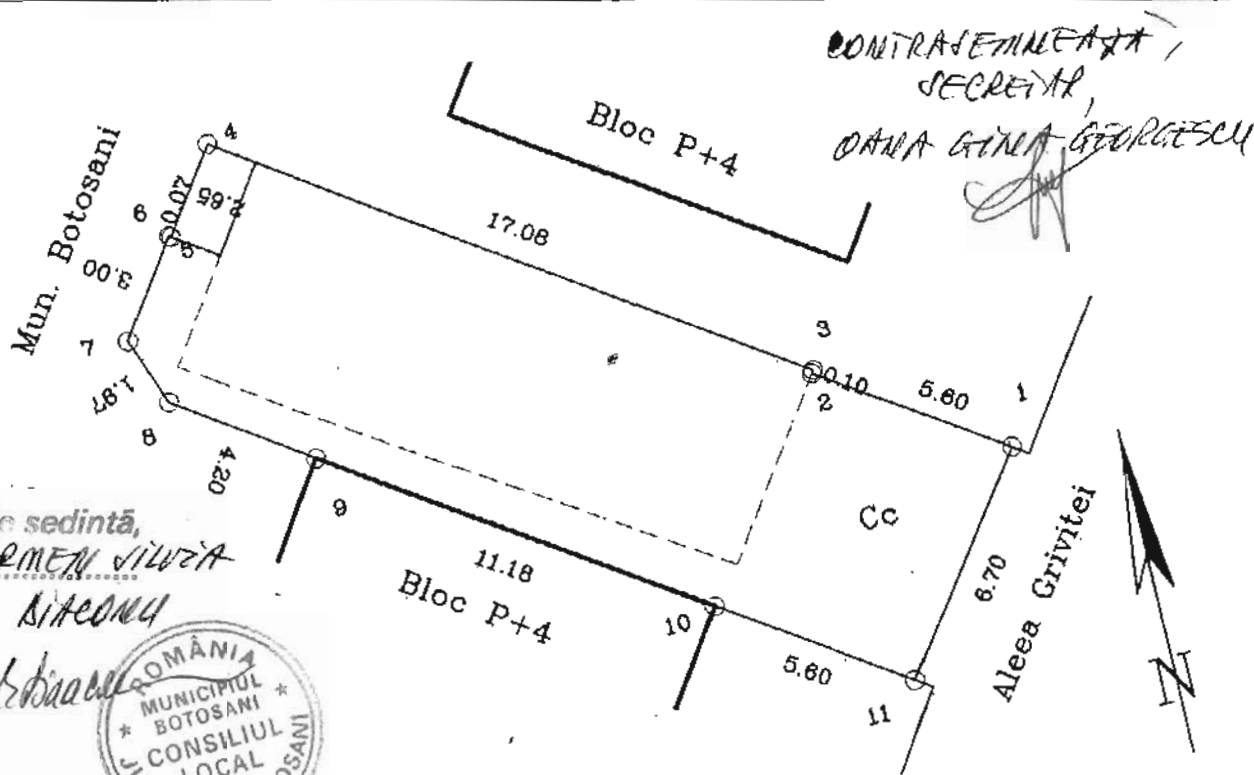
ANEXA Nr. 51

LA HCL NR. 77/30.03.2018

Plan de amplasament și delimitare a imobilului

Scara 1:200

Nr. cadastral	Suprafața măsurată a imobilului (mp)	Adresa imobilului
	152mp	Aleea Grivița nr. 35, municipiul Botoșani, jud. Botoșani
Nr. Cartea Funciară	Unitatea Administrativ Teritorială (UAT)	
	BOTOȘANI	



Presedinte de sedinta,  
Consilier, **ARMEN VILOVA**  
*SITONU*



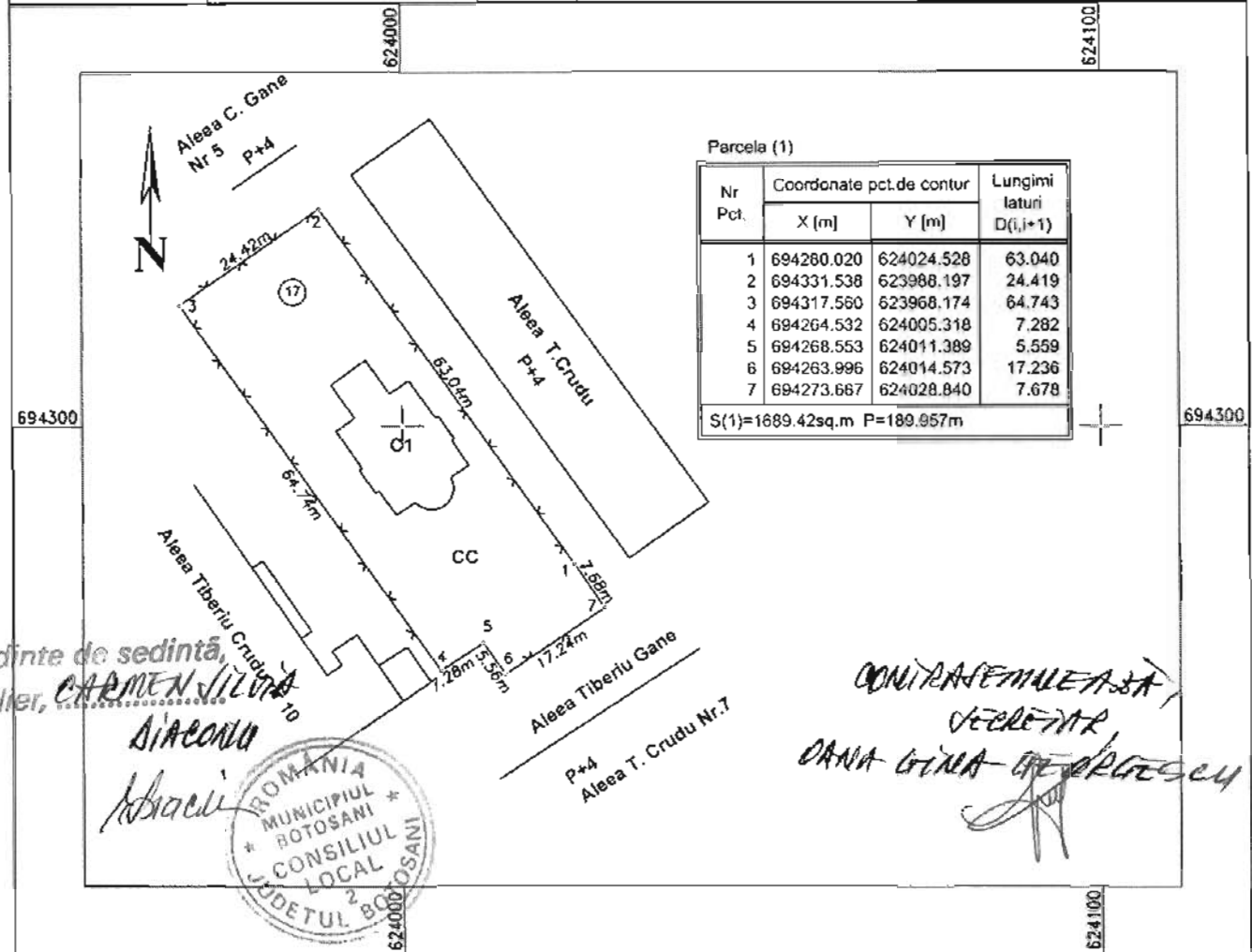
A. Date referitoare la teren			
Nr. parcelă	Categorie de folosință	Suprafața (mp)	Mențiuni
	Cc	152	
Total		152	
B. Date referitoare la construcții			
Cod	Destinația	Suprafața construită la sol (mp)	Mențiuni
Total			
Suprafața totală măsurată a imobilului = 152mp			
Suprafața din act = mp			
Executant CIMPOI PETRU		Inspector	
Confirm executarea măsurătorilor la teren, corectitudinea întocmirii documentației cadastrale și corespondența acestora cu realitatea din teren		Confirm introducerea imobilului în baza de date integrată și atribuirea numărului cadastral	
Semnătura și ștampila		Semnătura și parafa	
Data.....		Data.....	
Stampila BCPI			



ANEXA Nr. 52  
LA H.C.I. NR. 77/30.03.2018  
SCALA 1:1000

Nr. cadastral	Suprafata masurata	Adresa imobilului
	1689mp	Aleea C-lin Gane nr 17, Biserica Sf Antonie cel Mare, jud Botosani

Cartea Funciara nr.	UAT	Botosani
---------------------	-----	----------



Presedinte de sedinta,  
Consilier, **CARMEN SILVIA**

**DIACONU**  
ROMANIA  
MUNICIPIUL BOTOSANI  
CONSILIUL LOCAL  
JUDETUL BOTOSANI

**CONTRASEMNELE SA**  
SECRETAR  
**DANA GINA DE PREDESCU**

A. Date referitoare la teren

Nr. parcela	Categoria de folosinta	Suprafata [mp]	Valoarea de impozitare [lei]	Mentiiuni
1	Curti constructii	1689		Terenul este imprejmuit cu gard de plasa de sarma cu temelie din beton
Total		1689		

B. Date referitoare la constructii

Cod constr.	Suprafata construita la sol [mp]	Valoarea de impozitare [lei]	Mentiiuni
1	243		
Total		243	

Suprafata totala masurata a imobilului = 1689 mp  
Suprafata din act = 1689 mp

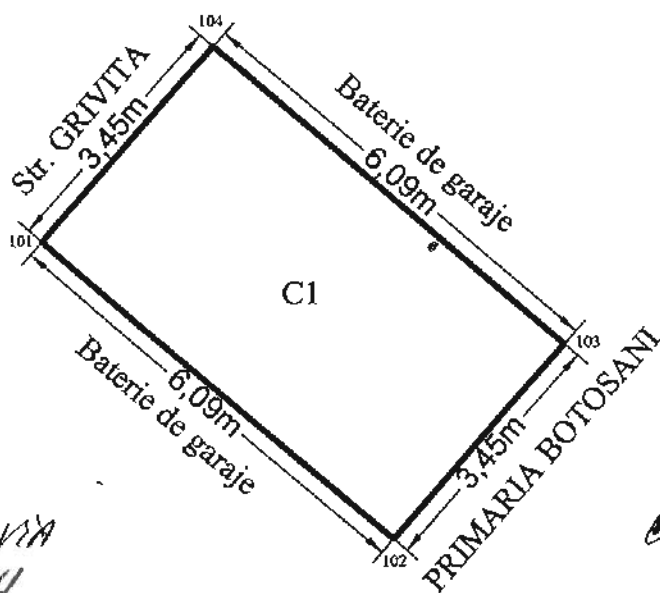
<p>Executant Ing. Cilibiu Gabriel</p> <p>Confirm executarea masurarilor pe teren, corectitudinea intocmirii documentatiei cadastrale si corespondenta acesteia cu realitatea din teren</p> <p>Semnatura si stampila</p> <p><b>GABRIEL</b></p> <p>Data: 15.02.2018</p>	<p>Inspector</p> <p>Confirm introducerea imobilului in baza de date integrata si atribuirea numarului cadastral</p> <p>Semnatura si parafa</p> <p>Data:</p> <p>Stampila BCPI</p>
---	--



**PLAN DE AMPLASAMENT ȘI DELIMITARE A IMOBILULUI**

Scara 1: 100

Nr. cadastral	Suprafață măsurată a imobilului	Adresa imobilului
	21	Mun. BOTOSANI, Str. GRIVITA nr. 1, baterie de garaje, pozitia 24
Nr. Cartea Funciară		Unitatea Administrativ Teritorială (UAT)
		BOTOSANI



Presedinte de sedinta,  
Consilier, **CARMEN SILVIA**  
**DIACONU**



CONTRASEMNEA SA  
SECRETAR  
**DANA-CRINA GEORGESCU**

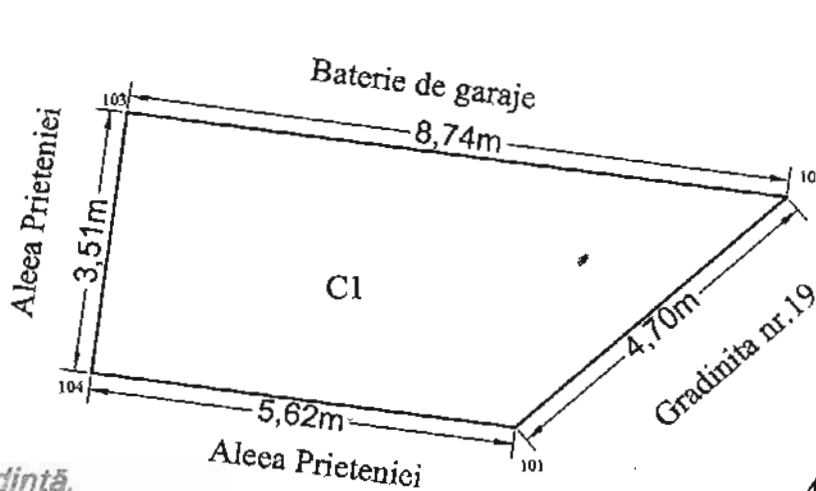
A. Date referitoare la teren			
Nr. Parcelă	Categorie de folosință	Suprafața (mp)	Mențiuni
-	CC	21	Teren Intravilan construit
Total		21	
B. Date referitoare la constructii			
Cod	Destinația	Suprafața construită la sol (mp)	Mențiuni
C1	CA	21	GARAJ construit in anul 1994 din zidurile caramida, fundatie beton, acoperit cu tabla
Total		21	
Suprafața totală măsurată a imobilului = 21 mp Suprafața din act = 21 mp			
Executant: <b>Ing. EUSEBIU LAURENTIU CILIBIU</b> Confirm executarea măsurătorilor la teren, corectitudinea și corectitudinea documentației cadastrale și corespondența acestora cu realitatea din teren Data: 15.02.2018		Inspector, Confirm introducerea imobilului în baza de date intergrată și atribuirea numărului cadastral Semnătura și parafa Data:	



# PLAN DE AMPLASAMENT ȘI DELIMITARE A IMOBILULUI

Scara 1: 100

Nr. cadastral	Suprafață măsurată a imobilului	Adresa Imobilului
	25	Mun. BOTOSANI, Aleea Prieteniei, Gradinita nr.19, baterie de garaje pozitia 15
Nr. Cartea Funciară		Unitatea Administrativ Teritorială (UAT)
		BOTOSANI



Președinte de ședință,  
Consilier, **CARMEN SILVEA**



CONTRASEMNEAȘA)  
SECRETAR,  
**DANA GINA GEORGESCU**

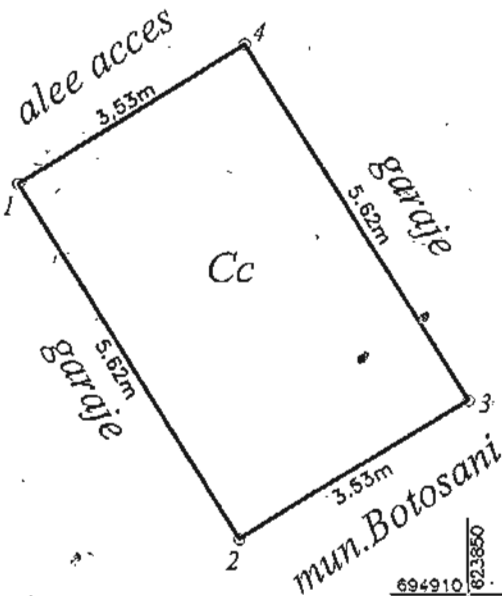
A. Date referitoare la teren			
Nr. Parcelă	Categorie de folosință	Suprafața (mp)	Mențiuni
-	CC	25	Teren intravilan construit, Suprafata construita din act=25,25 mp
Total		25	
B. Date referitoare la constructii			
Cod	Destinația	Suprafața construită la sol (mp)	Mențiuni
C1	CA	25	GARAJ construit in anul 1993 din caramida, acoperit cu tabla
Total		25	-
Suprafața totală măsurată a imobilului = 25 mp Suprafața din act = 25 mp			
Executant: <b>Ing. EUSEBIU LAURENTIU CILIBIU</b> Confirm executarea măsurărilor teren, corectitudinea întocmirii documentației cadastrale și corespondența acesteia cu realitatea din teren Semnătura și parafă Data: 21.02.2018		Inspector, Confirm introducerea imobilului în baza de date intergată și atribuirea numărului cadastral Semnătura și parafă Data:	



# Plan de amplasament și delimitare a imobilului

Scara 1 : 200

		INTRAVILAN	
Nr. cadastral	Suprafața măsurată	Adresa imobilului	
	19.75 mp	Mun. Botoșani, Str. Primăverii nr. 24, Jud. Botoșani	
Cartea Funciară nr.		UAT	Botoșani



Presedinte de sedinta,  
Consilier, **CARMEN SILVIA**



CONTRASEMNEASA  
SECRETAR,  
**DANA GIUA GEORGESCU**

A. Date referitoare la teren				
Nr. parcela	Categoria de folosinta	Suprafata (mp)	Valoare de impozitare (lei)	Mențiuni
	Cc	19.75		
Total		19.75		

B. Date referitoare la construcții			
Cod	Destinația	Suprafata construita la sol (mp)	Mențiuni
Total			

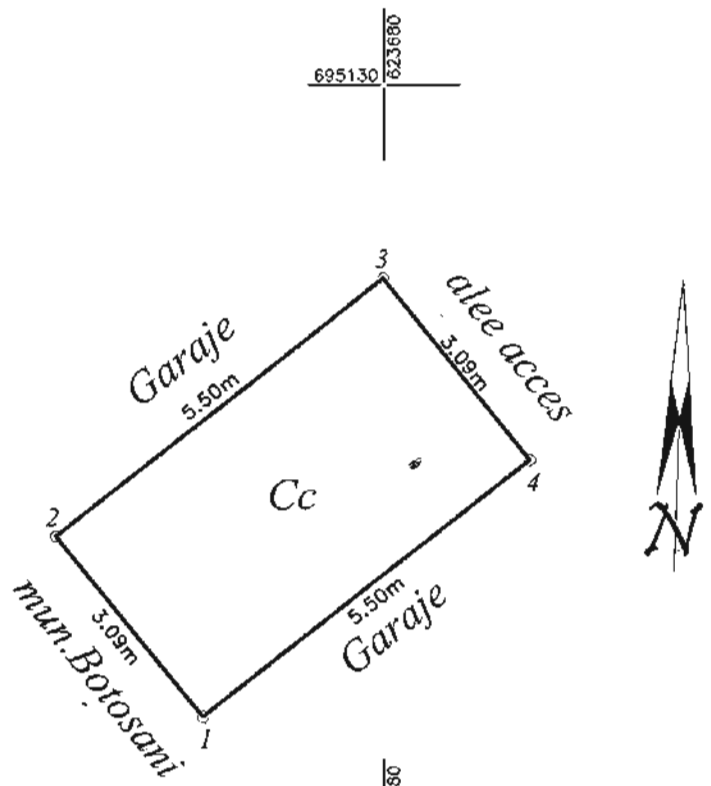
Suprafata totala masurata a imobilului = 19.75 mp  
Suprafata din act = 19.75 mp

Executant: Ing. Popescu Maria Alexandra	Inspector
Confirm executarea masuratorilor la teren, corectitudinea inregistrarii documentelor cadastrale și corespondenta acestora cu realitatea teren.	Confirm introducerea imobilului în baza de date integrată și atribuirea numărului cadastral.
	Data:


Plan de amplasament și delimitare a imobilului din 30.03.2018

Scara 1 : 200

		INTRAVILAN	
Nr. cadastral	Suprafața măsurată	Adresa imobilului	
	17 mp	Mun. Botoșani, Str. Primăverii Bl. P15-P16, Jud. Botoșani	
Cartea Funciară nr.		UAT	Botoșani



Presedinte de sedinta,  
Consilier, **CARMEN SIERA**

**DIACONU**  


**CONTRASEMNEAZĂ**  
SECRETAR,  
**DANA GIUA GORGHEȘCU**

A. Date referitoare la teren				
Nr. parcela	Categoria de folosință	Suprafața (mp)	Valoare de impozitare (lei)	Mențiuni
-	Cc	17		
Total		17		
B. Date referitoare la construcții				
Cod	Destinația	Suprafața construită la sol (mp)	Mențiuni	
Total				
Suprafața totală măsurată a imobilului = 17 mp Suprafața din act = 17 mp				
Executant: <b>Ing Popescu Maria Alexandra</b>			Inspector	
Confirma executarea măsurătorilor la teren, corectitudinea întocmirii documentației cadastrale și corespondența acesteia cu realitatea din teren.			Confirm introducerea imobilului în baza de date integrată și atribuirea numărului cadastral.	
Confirma: <b>POPESCU MARIA ALEXANDRA</b> Seria RG-B. P. Nr. 1665 Data: 26.05.2018			Data:	

ANEXA Nr. 57 LA HELUR 77/30.03.2018

# PLAN DE AMPLASAMENT ȘI DELIMITARE A BUNULUI IMOBIL

Sc.1:50  
(INTRAVILAN)

Numele și prenumele beneficiarilor.


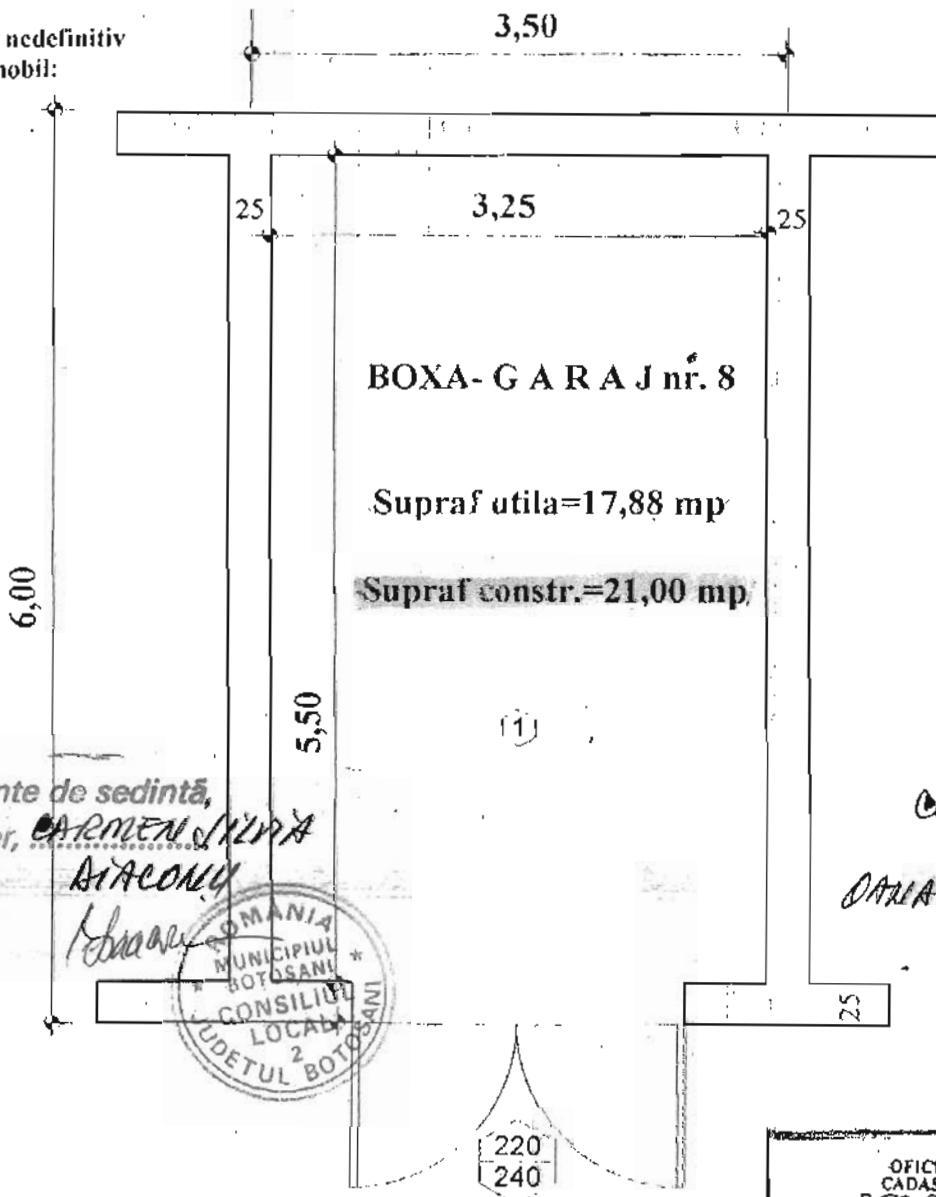
Județul Botoșani  
Teritoriul adm.: Botoșani  
Cod SIRUTA: 35731  
Adresa imobilului :

Municipiul Botoșani,  
Aleea Donici, nr. 5 - 8,  
BOXA-GARAJ, nr. 8;

Adresa: Municipiul Botoșani,  
Str. Saveni, nr. 19,  
Bl. D 12, sc. C, etaj II, apt. 9,  
Județul Botoșani

Nr. cadastral nedefinitiv  
al bunului imobil:

4478  
8



Presedinte de sedinta,  
Consilier, *CARMEN ILINA*

*DIACONU*



CONTRASEMNEA SA,  
SECRETAR,  
*DARIA GINA GEORGESCU*

ONCGC	
OFICIUL JUDETEAN DE CADASTRU, GEODEZIE ȘI CARTOGRAFIE	
Nr. înreg. 359	data 29-1-2005
VERIFICAT ȘI RECEPTIONAT	
Inspector	CORINA DRANCA <i>he</i>

Numele și prenumele executantului  
Semnatura și stampila

*he*



Data: 24.01.2005

## RECAPITULATIE

Nr. Incapere	Denumire Incapere	Suprafata utila (mp)
I	BOXA-GARAJ	17,88
Supraf. utila :		17,88
Total Supraf. Construita		21,00

ANEXA Nr. 58 LA HCL NR. 77

# PLAN DE AMPLASAMENT ȘI DELIMITARE CORP GARAJE-str. Pacea nr.3-4

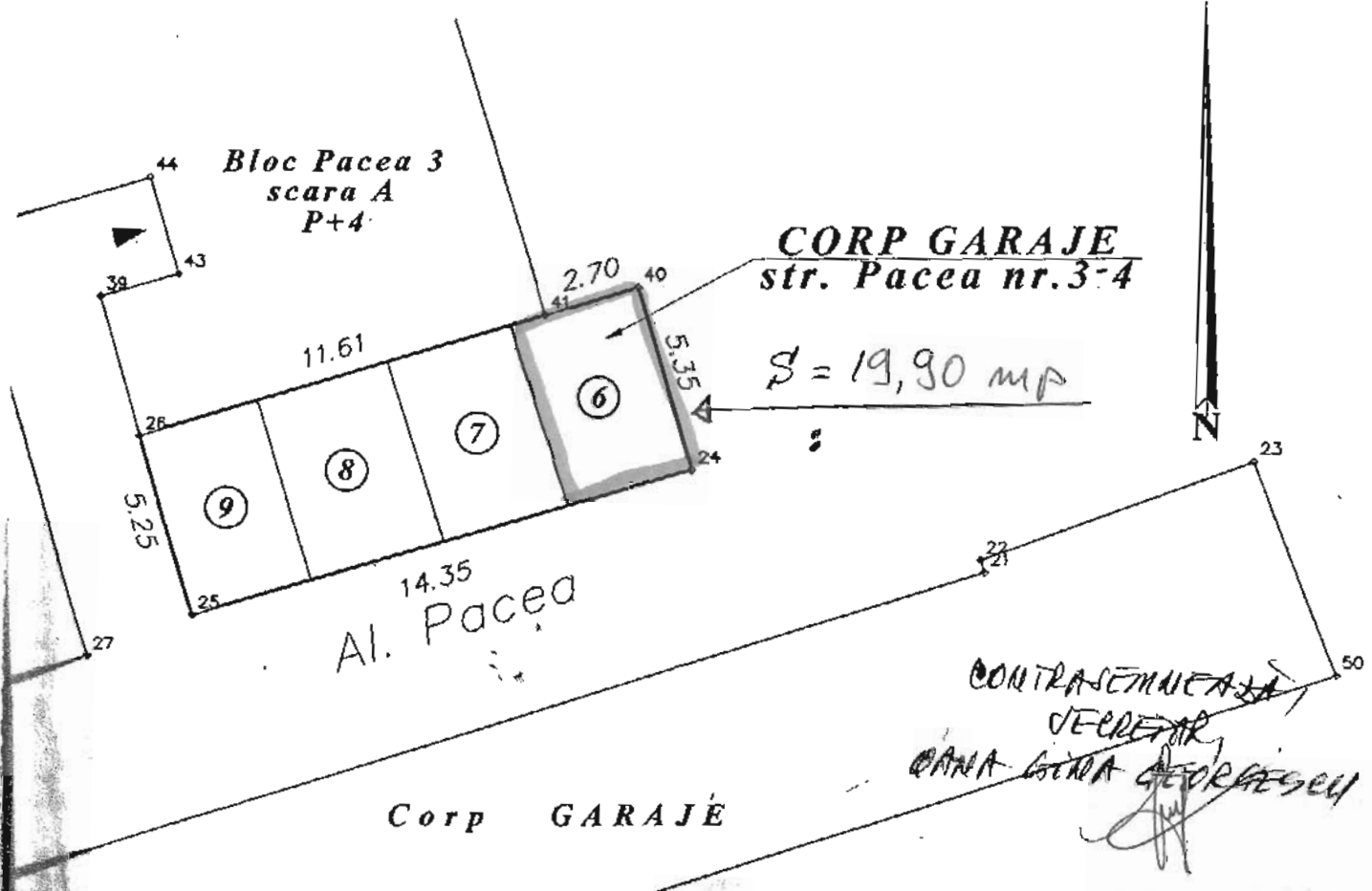
Scara 1:200

14.03.2018

Județul Botoșani  
Teritoriul administrativ: Botoșani  
Cod SIRUTA

Adresa imobilului: mun. Botoșani, str. Pacea nr.3-4  
Nr. cadastral nedefinitiv:

Suprafața construită CORP GARAJE =76,10mp.



CONTRASEMNEAZĂ  
SECRETAR  
CANA GARA GEORGHEȘCU

Președinte de ședință  
Consilier, **CARMEN SILVEA**  
**DIACONU**



CALCULUL ANALITIC AL SUPRAFEȚEI S

Nr. pct.	X	COORDONATE
24	694687.50	623651.08
25	694683.40	623637.33
26	694688.44	623635.86
41	694691.86	623646.96
40	694692.63	623649.55
24	694687.50	623651.08

SUPRAFAȚA S=76,10m.p.

SISTEM DE PROIECȚIE STEREOGRAFICĂ 1970  
INVENTAR DE COORDONATE

Nr. pct.	X	Y
1	694636.17	623599.99-BDE1
2	694635.42	623622.25
3	694672.92	623613.65
10	695675.46	622760.95-Cor CET
11	694644.19	623499.28-Biserica Pacea
12	694641.00	623501.07
19	694669.71	623632.09
20	694675.49	623630.35
21	694684.61	623659.07
22	694684.96	623658.96
23	694687.73	623666.42
24	694687.50	623651.08
25	694683.40	623637.33
26	694688.44	623635.86
27	694682.23	623634.38
28	694679.53	623626.12
29	694679.19	623624.94
30	694675.86	623611.17
31	694675.28	623609.68
32	694671.97	623611.22
33	694661.15	623614.73
34	694663.26	623618.67
35	694666.54	623617.94
36	694669.27	623618.64
37	694672.04	623620.60
38	694687.33	623607.35
39	694692.37	623634.74
40	694692.63	623649.55
41	694691.86	623646.96
43	694692.99	623636.91
44	694695.73	623636.13
45	694694.20	623630.89

Executat,

*J. Iugașcu*

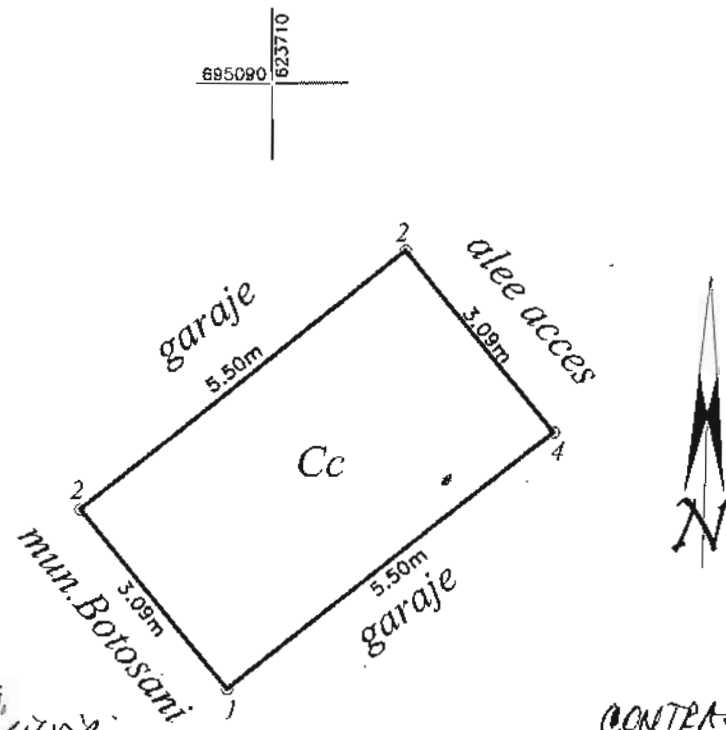


# Plan de amplasament și delimitare a imobilului

Scara 1 : 200

30.03.2018

		INTRAVILAN	
Nr. cadastral	Suprafața măsurată	Adresa imobilului	
	17 mp	Mun. Botoșani, Str. Primăverii Bl. P15-P17, Jud. Botoșani	
Cartea Funciară nr.		UAT	Botoșani



Presedinte de sedinta,  
Consilier, **CARMEN SILVIA**

**LIACONU**



CONTRACTANTEA,  
SECRETAR,  
**DANA LINA GHEORGHESCU**

A. Date referitoare la teren				
Nr. parcela	Categoria de folosință	Suprafața (mp)	Valoare de impozitare (lei)	Mențiuni
-	Cc	17		
Total		17		
B. Date referitoare la construcții				
Cod	Destinația	Suprafața construită la sol (mp)	Mențiuni	
Total				
Suprafața totală măsurată a imobilului = 17 mp Suprafața din act = 17 mp				
Executant: <b>Ing. Popescu Maria Alexandra</b>			Inspector	
Confirma executarea măsurătorilor la teren, corectitudinea întocmirii documentației cadastrale și corespondența acesteia cu realitatea din teren.			Confirm introducerea imobilului în baza de date integrată și atribuirea numărului cadastral.	
Seria RO-B-F-NI-165 POPESCU MARIA ALEXANDRA Data: 26.03.2018			Data:	

ANEXA Nr. 60 LA HEL NR. 77

PLAN DE AMPLASAMENT ȘI DELIMITARE A  
BUNULUI IMOBIL

RM 30 03 20

SC. 1 : 500

Județul Botoșani  
teritoriul administrativ : Botoșani  
cod SIRUTA :  
adresa bunului imobil :  
mun. Botoșani, str. Calea Națională nr. 53-55  
număr cadastral :

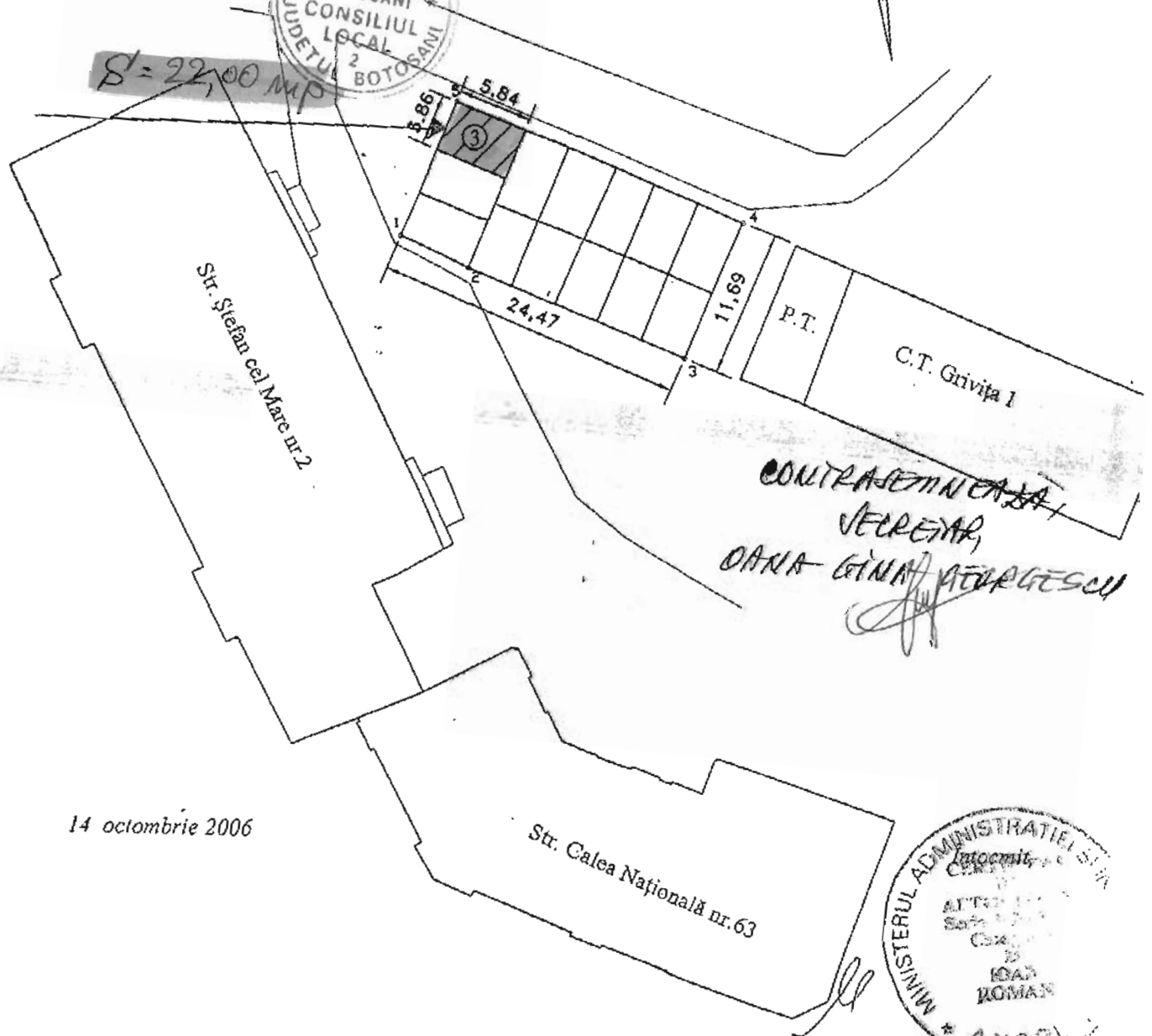
Baterie garage

Presedinte de sedinta,  
Consilier, *CARMEN SILVIA  
DIACONU*

*Diaconu*



*S = 22,00 MP*



*CONTRASEMNEAZĂ  
SECRETAR,  
DANA GINA PETRĂGESCUI*

14 octombrie 2006





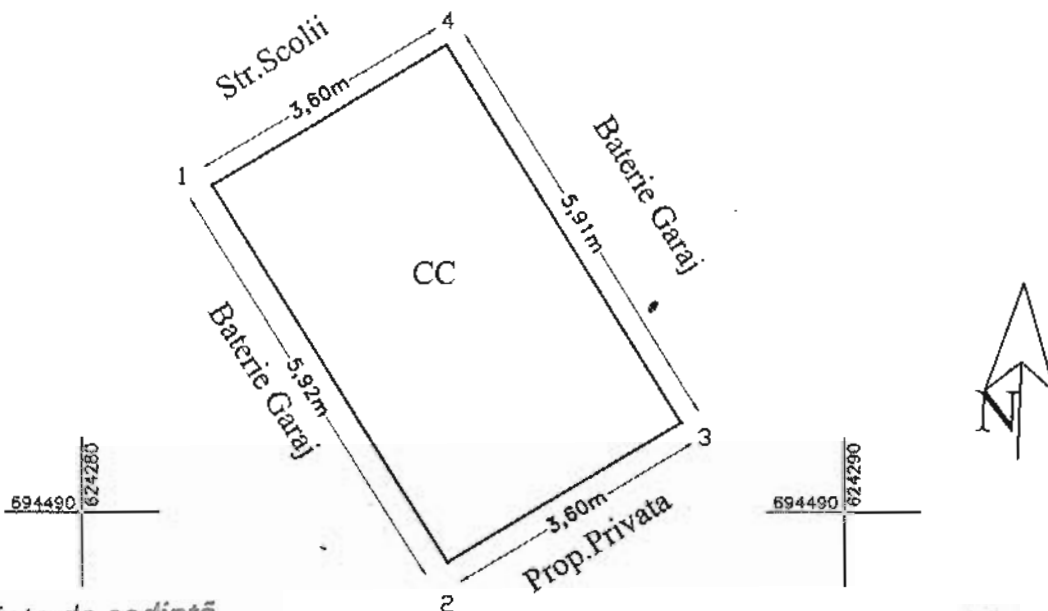
ANEXA Nr. 61 LA HEL NR. 77

Plan de amplasament și delimitare a imobilului *AN 30.03.2018*

Scara 1 : 100

Nr. cadastral	Suprafața măsurată	INTRAVILAN
		Adresa imobilului
	21 mp	Mun.Botosani, Str Scolii, Nr.3, Jud.Botosani

Cartea Funciară nr.	UAT	Botosani
---------------------	-----	----------



Presedinte de sedinta,  
Consilier, *CARMEN SILVIA*

*MATEONU*



CONTRASEMNEAZA  
SECRETAR  
*ANA LINA GEORGESCU*

A. Date referitoare la teren				
Nr. parcela	Categoria de folosință	Suprafața (mp)	Valoare de impozitare (lei)	Mențiuni
	CC	21		
Total		21		
B. Date referitoare la construcții				
Cod	Destinația	Suprafața construită la sol (mp)		Mențiuni
CI	CA	21		Garaj
Suprafața totală măsurată a imobilului = 21 mp Suprafața din act = 21 mp				
Executant: <i>Ine. Popescu Maria Alexandra</i>			Inspector	
Confirm executarea măsurătorilor la teren, corectitudinea întregii documentații cadastrale și corespondența acestora cu realitatea din teren.			Confirm introducerea imobilului în baza de date integrată și atribuirea numărului cadastral.	
Date: 05.03.2018			Data:	

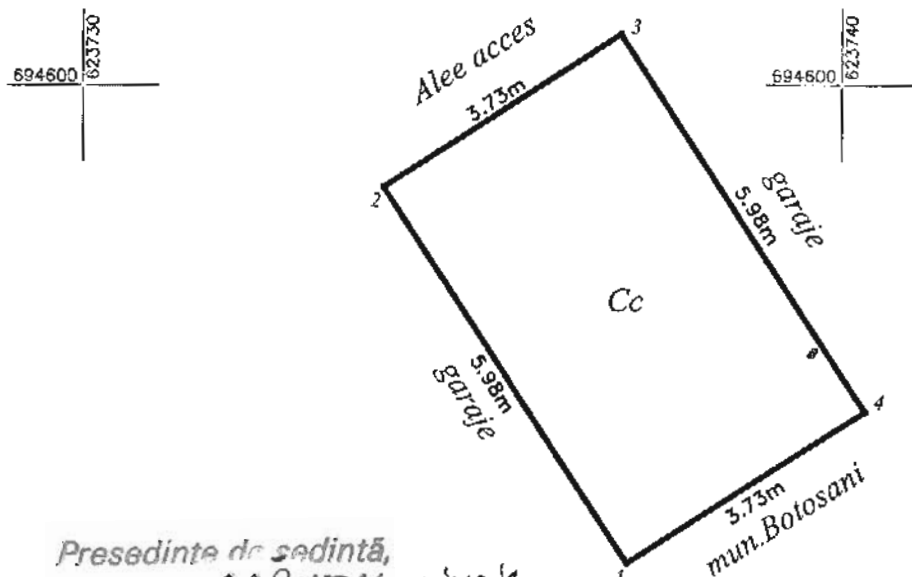


# Plan de amplasament și delimitare a imobilului

Scara 1 : 100

		INTRAVILAN
*Nr. cadastral	Suprafața măsurată	Adresa imobilului
	21.60 mp	Municipiul Botoșani, Ansamblul Curcubeului nr.6, Jud. Botoșani

Cartea Funciară nr.	UAT	Botoșani
---------------------	-----	----------



Presedinte de sedinta,  
Consilier, **CARMEN SILVIA**

**AIACONU**

CONTRASEMNEA SA,  
SECRETAR,  
**DANA GINA GURGESCU**



A. Date referitoare la teren				
Nr. parcela	Categoria de folosinta	Suprafata (mp)	Valoare de impozitare (lei)	Mențiuni
-	Cc	21.60		
<b>Total</b>		<b>21.60</b>		

B. Date referitoare la constructii			
Cod	Destinația	Suprafata construita la sol (mp)	Mențiuni
<b>Total</b>			

Suprafata totala masurata a imobilului = 21.60 mp  
Suprafata din act = mp

Executant: <b>Ing. Popescu Bogdan Paul</b>	Inspector
Confirmarea măsurătorilor la teren, corectitudinea documentației cadastrale și corespondența acestora cu realitatea din teren.	Confirmarea introducerii imobilului în baza de date integrată și atribuirea numărului cadastral.
	Data:

AHEXIA Nr. 63 LA KCL NR. 77  
BN 30.03.2018

Plan de amplasament și delimitare a imobilului

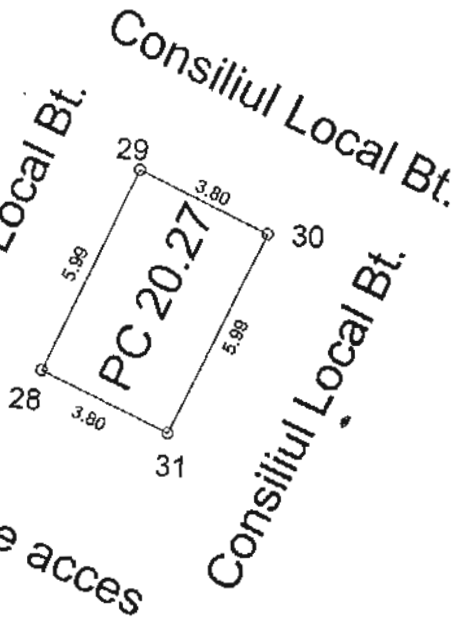
Scara 1:200

Nr. cadastral 2765/2	Suprafața măsurată 23.00 mp	Adresa imobilului : intravilan Botosani
-------------------------	--------------------------------	---

Cartea Funciară nr.	UAT	Botosani
---------------------	-----	----------

Presedinte de sedință,  
Consilier, CARMEN SILVA  
SILVEONA

*Handwritten signature*



CONTRASEMNEAZĂ,  
SECRETAR,  
DANA GAMA GEORGETA

A. Date referitoare la teren				
Nr. parcelă	Categoria de folosință	Suprafața (mp)	Valoare de impozitare (lei)	Mențiuni
20.27	Cc	23		
Total		23		

B. Date referitoare la construcții			
Cod constr.	Suprafața construită la sol (mp)	Valoare de impozitare (lei)	Mențiuni
Total			

INVENTAR DE COORDONATE		
Sistem de proiecție stereografic 1970		
Pct.	X (m)	Y(m)
28	695885.758	623892.189
29	695891.297	623894.469
30	695889.828	623897.973
31	695884.292	623895.694
Suprafața totală măsurată=23.00 mp		
Suprafața din act=23.00mp		

Stamp: ROMANIA, MUNICIPIUL BOTOSANI, CONSILIUL LOCAL, JUDEȚUL BOTOSANI

Stamp: EXECUTANT, POZEAȚA CORNELIA

Data: 6.03.2008

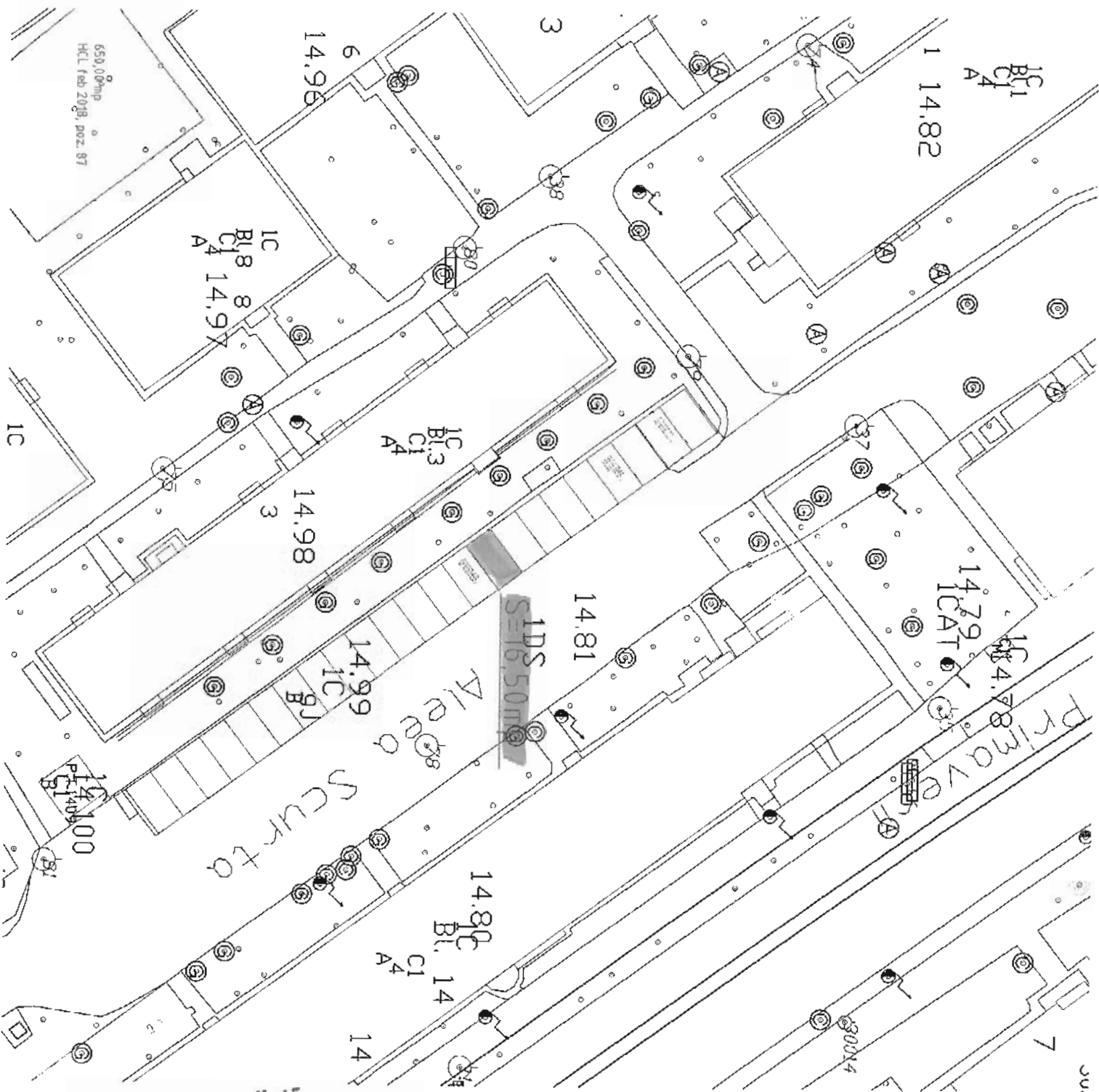
Se confirmă suprafața din măsurători și introducerea imobilului în baza de date

*Handwritten signature*

Stamp: CĂMPEAN ADRIAN, Inspector

ANEXA Nr. 64

LA HCL NR. 77 AIN 30.03.2018



Presedinte de sedinta,  
Consilier, **DARMEN VILVITA**



CONTRAVENIENEA  
SECRETAR,  
**DANA GINA GEORGESCU**

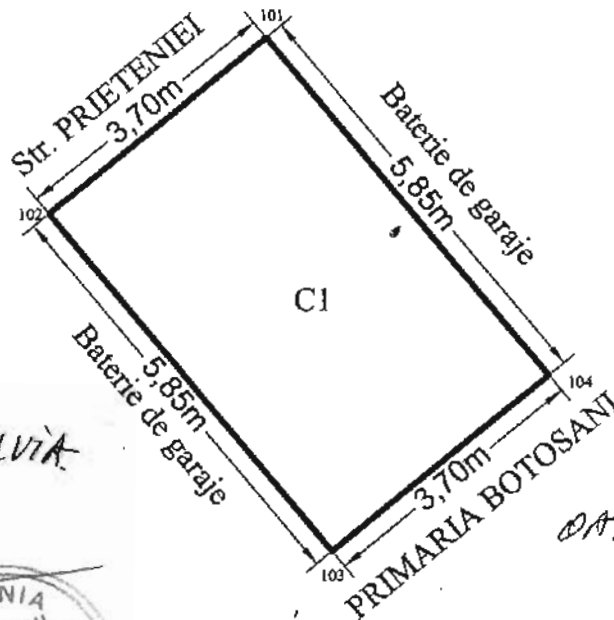


ANEXA Nr. 66  
LA HCL NR. 77/30.03.2018

# PLAN DE AMPLASAMENT ȘI DELIMITARE A IMOBILULUI

Scara 1: 100

Nr. cadastral	Suprafață măsurată a imobilului	Adresa Imobilului
	22	Mun. BOTOSANI, Str. PRIETENIEI, alveola L, pozitia 3
Nr. Cartea Funciară		Unitatea Administrativ Teritorială (UAT)
		BOTOSANI



Presedinte de sedinta,  
Consilier, **CARMEN SILVIA  
MIACONU**



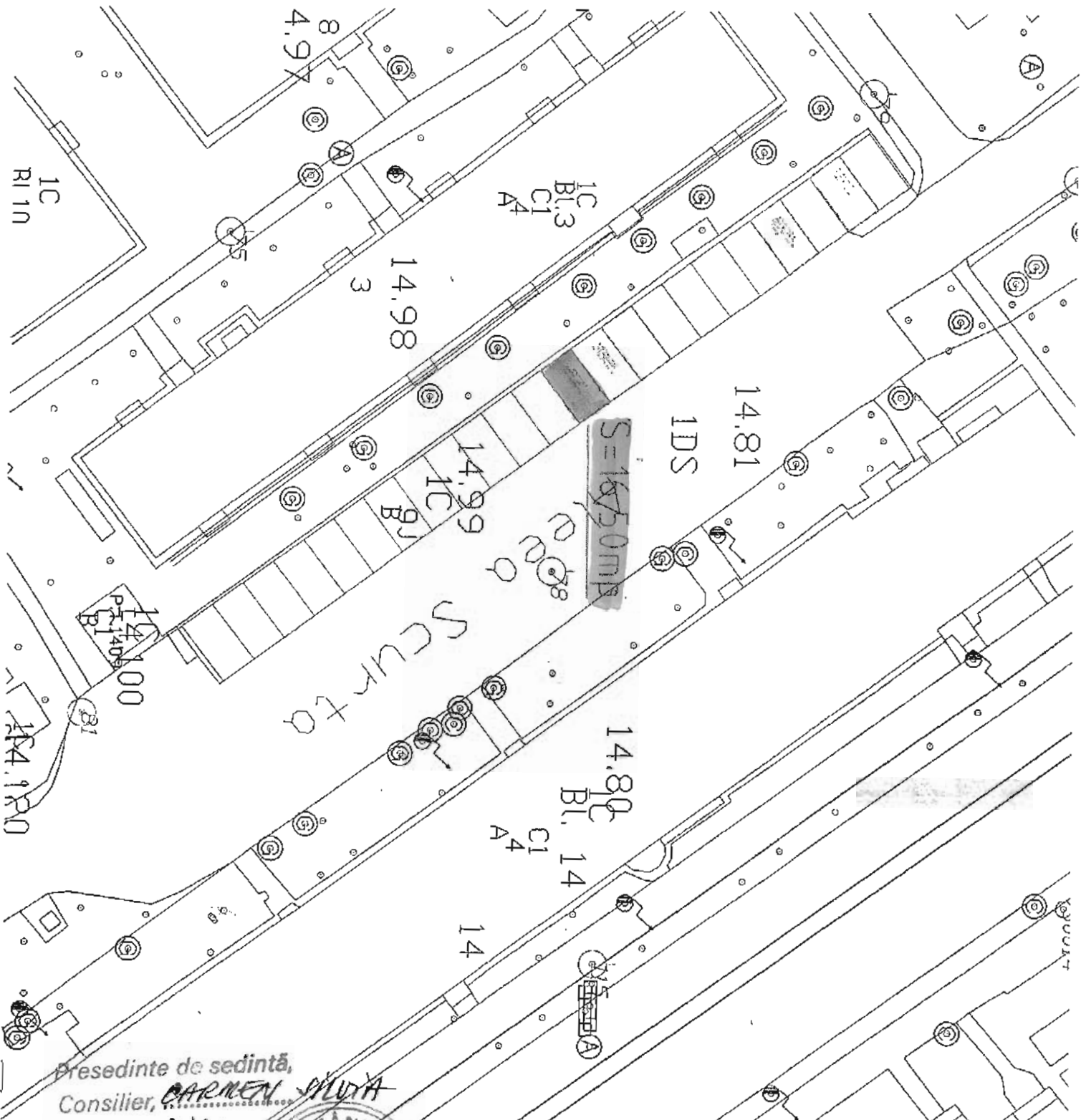
CONTRASEMNEAȘA  
SECRETAR  
**DANA GINA GEORGESCU**

A. Date referitoare la teren			
Nr. Parcelă	Categorie de folosință	Suprafața (mp)	Mențiuni
-	CC	22	Teren intravilan construit
Total		22	
B. Date referitoare la construcții			
Cod	Destinația	Suprafața construită la sol (mp)	Mențiuni
C1	CA	22	GARAJ cu Sc la sol = 21,60 mp
Total		22	
Suprafața totală măsurată a imobilului = 22 mp Suprafața din act = 22 mp			
<b>Executant: Ing. EUSEBIU LAURENTIU CILIBIU</b> Confirm executarea măsurătorilor la teren, corectitudinea întocmirii documentației cadastrale și corespondența acesteia cu realitatea din teren Semnătura și ștampila Data: 05.03.2018		Inspector, Confirm introducerea imobilului în baza de date intergată și atribuirea numărului cadastral Semnătura și parafa Data:	



AHEXIA Nr. 67

LA HEL NR. 77/30.03.2018



Presedinte de sedinta,  
Consilier, **CARMEN MILITA**

**BIACOMU**  
*[Signature]*



**CONTRASEMNEAZA,**  
SECRETAR,  
**DANA GINA GEORGESCU**  
*[Signature]*





PLAN DE AMPLASAMENT SI DELIMITARE A IMOBILULUI

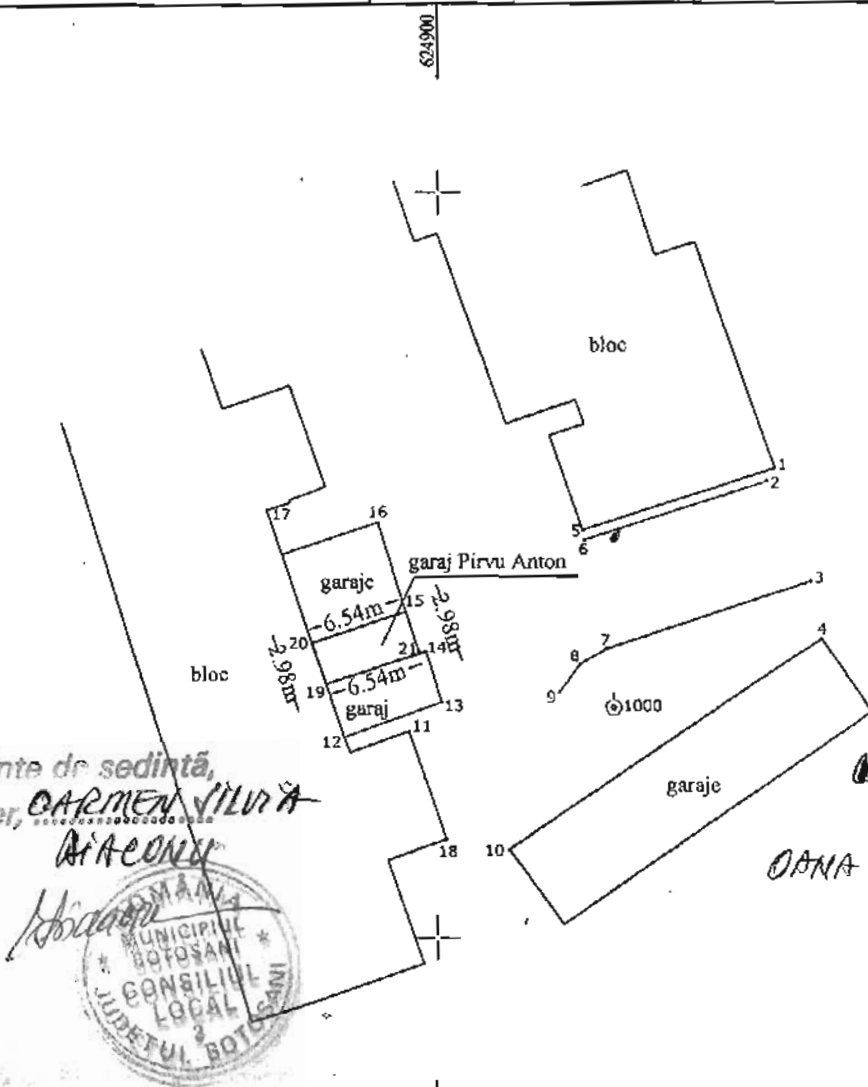
Scara 1:500

AN 30.03-2018

Nr. cadastral	Suprafata masurata (mp)	Adresa imobilului
	19.5	Str. Marchian - garaj poz. 23, mun. Botosani, jud. Botosani
Nr. Cartea Funciara		Unitatea Administrativ Teritoriala (UAT)
		<b>BOTOSANI</b>

695100

695100



Presedinte de sedinta,  
Consilier, **CARMEN SILIVA**

**DIACONU**



**CONTRASEMNEAZA!**  
**SECRETAR**

**DANA GINA GEORGESCU**

695050

695050

A. Date referitoare la teren

Nr. parcela	Categoria de folosinta	Suprafata (mp)	Mentii
	CC	19.5	Teren intravilan neimprejmuit
Total		<b>19.5 (mp)</b>	

B. Date referitoare la constructii

Cod	Destinatia	Suprafata construita la sol (mp)	Mentii
C1		19.5	Garaj
Total		<b>19.5 mp</b>	

Suprafata totala masurata a imobilului = 19.5 mp  
Suprafata din act = 19.5 mp



Executant, **Ing. Istrate Razvan**  
Confirm executarea masuratorilor la teren, corectitudinea intocmirii documentatiei cadastrale si corespondenta acesteia cu realitatea din teren.

Semnatura si stampila

Data: 14-03-2018

Inspector  
Confirm introducerea imobilului in baza de date integrate si atribuirea numerului cadastral  
Semnatura si parafa

Data: .....

Stampila BCPI

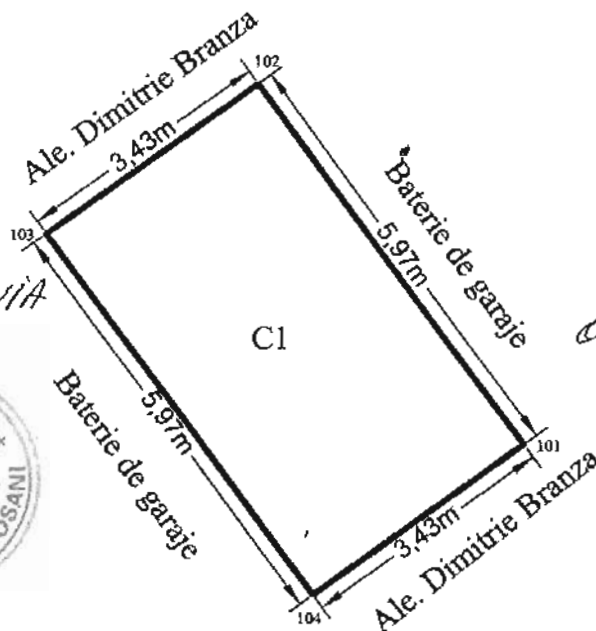
ANEXA Nr. 70

**PLAN DE AMPLASAMENT ȘI DELIMITARE A IMOBILULUI**

Scara 1: 100 LA HCL NR. 77/30.03.2018


Nr. cadastral	Suprafață măsurată a imobilului	Adresa Imobilului
	20	Mun. BOTOSANI, VIILOR NR. 65, baterie de garaje pozitia 10
Nr. Cartea Funciară		Unitatea Administrativ Teritorială (UAT)
		BOTOSANI

Presedinte de sedinta,  
Consilier, **CARMEN SILVIA DIACONU**



CONTRASEMNEAZĂ,  
SECRETAR,  
**OANA GIUJA GEORGESCU**

A. Date referitoare la teren			
Nr. Parcelă	Categorie de folosință	Suprafața (mp)	Mențiuni
-	CC	20	Teren intravilan construit, Suprafata construita din act=20,30mp
Total		20	
B. Date referitoare la constructii			
Cod	Destinația	Suprafața construită la sol (mp)	Mențiuni
C1	CA	20	GARAJ construit in anul 1993 din caramida, cu acoperis tip sarpanta
Total		20	
Suprafața totală măsurată a imobilului = 20 mp Suprafața din act = 20 mp			
Executant: Ing. <b>EUSEBIU LAURENTIU CILIBIU</b> Confirm executarea măsurătorilor pe teren, corectitudinea întocmirii documentației cadastrale și corespondența adresei terenului măsurat din teren		Inspector, Confirm introducerea imobilului în baza de date intergată și atribuirea numărului cadastral <b>Semnătura și parafa</b>	
Data: 13.03.2018		Data:	



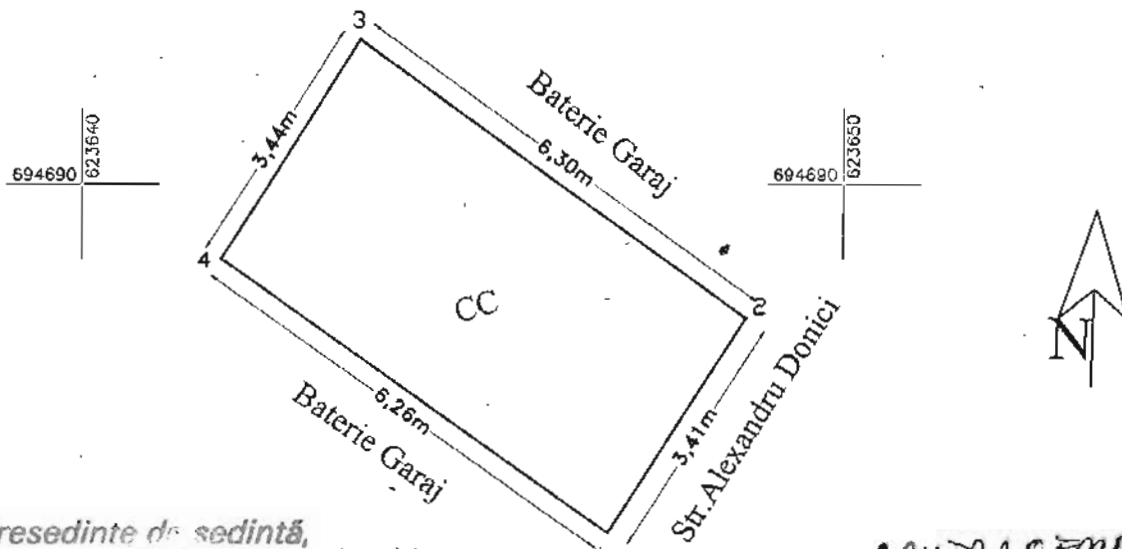
# Plan de amplasament și delimitare a imobilului

Scara 1 : 100

AN 30.03.2018

Nr. cadastral	Suprafața măsurată	INTRAVILAN
		Adresa imobilului
	21 mp	Mun. Botosani, Str. Alexandru Donici, Nr. 5-18, Jud. Botosani

Cartea Funciară nr.	UAT	Botosani
---------------------	-----	----------



Presedinte de sedinta,  
Consilier, **CARMEN SILVIA**


**BIACONU**



**CONTRA SEMNEAZA,**  
**SECRETAR,**

**DANA GINA GEORGESCU**

A. Date referitoare la teren				
Nr. parcela	Categoria de folosinta	Suprafata (mp)	Valoare de impozitare (lei)	Mentiiuni
	CC	21		
Total		21		
B. Date referitoare la constructii				
Cod	Destinatia	Suprafata construita la sol (mp)		Mentiiuni
C1	CA	21		Garaj
Suprafata totala masurata a imobilului = 21 mp				
Suprafata din act = 21 mp				
Executant: Ing. Popescu Maria Alexandra			Inspector	
Confirm executarea măsurătorilor la teren, corectitudinea întocmirii documentației cadastrale și corespondența acestora cu realitatea din teren. Seria RO-V POPESCU MARIA ALEXANDRA Data: 07.08.2018			Confirm introducerea imobilului în baza de date integrată și atribuirea numărului cadastral.  Data:	



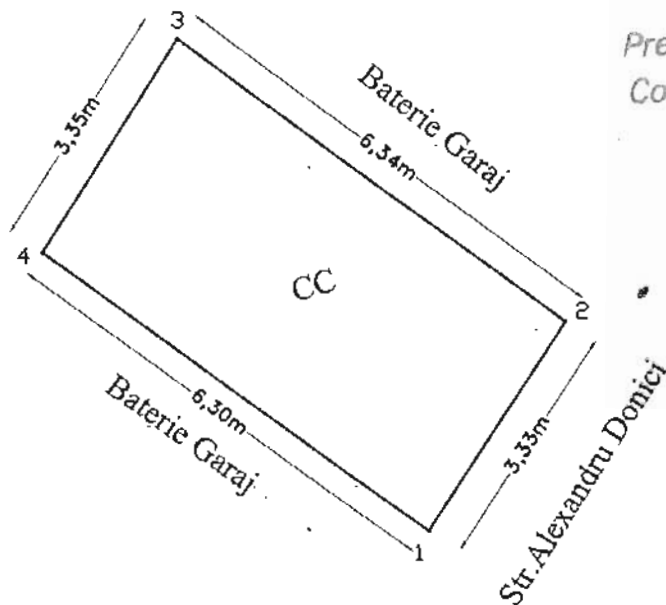
# Plan de amplasament și delimitare a imobilului

Scara 1 : 100

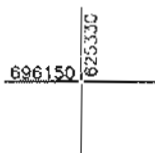
MM 30.03.2018

INTRAVILAN		
Nr. cadastral	Suprafața măsurată	Adresa imobilului
	21 mp	Mun. Botosani, Str. Alexandru Donici, Nr. 5-18, Jud. Botosani

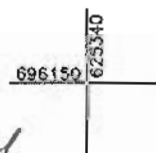
Cartea Funciară nr.		UAT	Botosani
---------------------	--	-----	----------



Presedinte de sedinta,  
Consilier, CARMEN SILVIA  
BIACONU



CONTRA-SEMNEAȚĂ,  
SECRETAR,  
DANA GINA GEORGESCU



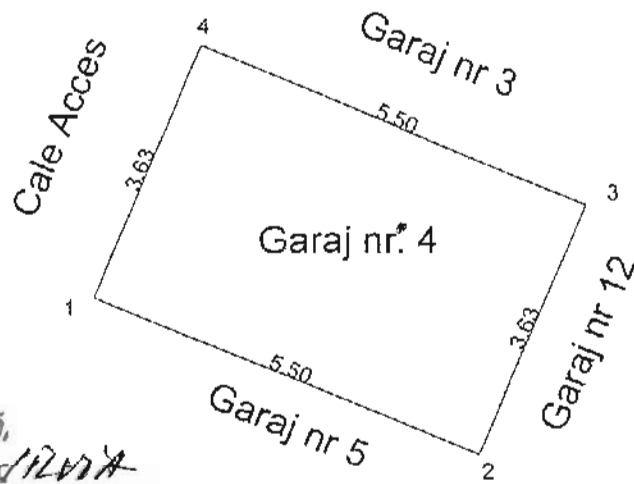
A. Date referitoare la teren				
Nr. parcela	Categoria de folosință	Suprafața (mp)	Valoare de impozitare (lei)	Mențiuni
	CC	21		
<b>Total</b>		<b>21</b>		
B. Date referitoare la construcții				
Cod	Destinația	Suprafața construită la sol (mp)		Mențiuni
C1	CA	21		Garaj
Suprafața totală măsurată a imobilului = 21 mp Suprafața din act = 21 mp				
Executant: Ing. Popescu Maria Alexandra			Inspector	
Confirm executarea măsurătorilor la teren, corectitudinea întocmirii documentației cadastrale și corespondența acestora cu realitatea din teren.			Confirm introducerea imobilului în baza de date integrată și atribuirea numărului cadastral.	
Data: 07.03.2018			Data:	

Plan de amplasament și delimitare a imobilului

Scara 1: 100

DN 30.03.2018

Nr. cadastral	Suprafața măsurată imobil (mp)	Adresa imobilului :
	20,00 mp	intravilan Botosani str.Calea Nationala nr.57 , garaj nr.4
Nr. Cartea Funciară		Unitatea Administrativ Teritorială (UAT)
		Botosani



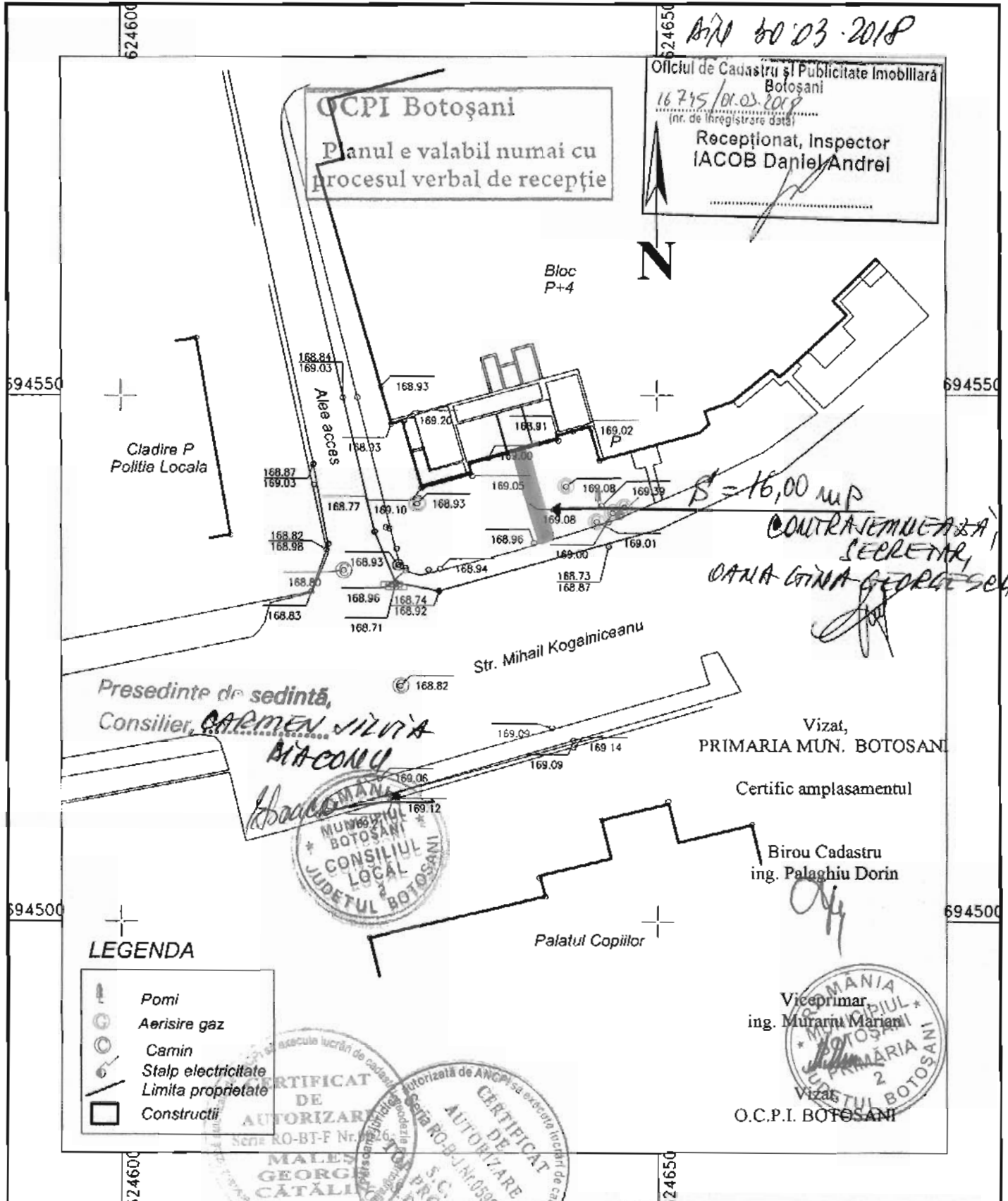
Presedinte de sedinta,  
Consilier, **CARMEN SILVIA MACOMU**



CONTRASEMNEAȚĂ,  
SECRETAR,  
**DANA GIUZA GEORGESCU**

A. Date referitoare la teren			
Nr. parcelă	Categorie de folosință	Suprafața (mp)	Mențiuni
	Cc	20	
Total		20	
B. Date referitoare la construcții			
Cod	Destinația	Suprafața construită la sol (mp)	Mențiuni
CI	CA	20	Garaj edificat in 1993
Total		20	
Suprafața totală măsurată a imobilului = 883 mp Suprafața din act = 900 mp			
Executant: <b>Pocreața Cornelia</b>  Confirm executarea măsurătorilor la teren, corectitudinea întocmirii documentației cadastrale și corespondența acesteia cu realitatea din teren.  Semnătura și ștampila Data: 14.03.2018		Inspector  Confirm introducerea imobilului în baza de date integrată și atribuirea numărului cadastral  Semnătura și parafa Data.....  Ștampila BCPI	

BN 30.03.2018



CONTRACTANT  
SECRETAR  
DANA GINA GEORGESCU

Presedinte de sedinta,  
Consilier, **CARMEN SILVIA  
BACONU**

Vizat,  
PRIMARIA MUN. BOTOSANI



Certific amplasamentul

Birou Cadastru  
ing. Palaghiu Dorin

**LEGENDA**

- Pomi
- Aerisire gaz
- Camin
- Stalp electricitate
- Limita proprietate
- Constructii

Viceprimar  
ing. Murariu Marian  
Vizat  
O.C.P.I. BOTOSANI

VERIFICATOR/ EXPERT	NUME	SEMNATURA	CERINTA	REFERAT/ EXPERTIZA NR./ DATA	
<b>S.C. TOP PROIECT SRL BOTOSANI</b> J/07/1209/94 C.F. 6798131				BENEFICIAR: <b>CABINET MEDICAL INDIVIDUAL DOCTOR VASILESCU RAZVAN SI MOROSANU MATEI</b>	
SPECIFICATIE	NUME	SEMNATURA	SCARA 1:500	TITLU PROIECT: <b>PLAN DE SITUATIE PE SUPTO TOPOGRAFIC</b>	Proiect nr.
MASURAT	Ing. Males Alexandru		Data: feb. 2018	AMPLASAMENT: mun. Botosani, str. Mihail Kogalniceanu nr. 14, sc.C, parter, ap. 1	Faza: R.T.  Plansa nr. 1
DESENAT	Pr. Males Maria				
VERIFICAT	Ing. Males Catalin				

Plan de amplasament și delimitare a imobilului

AN 30.03.2018

Scara 1:100

Nr. cadastral	Suprafața măsurată imobil (mp)	Adresa imobilului :
	22,00 mp	intravilan Botosani str.Calea Nationala nr.57 , garaj nr.6
Nr. Cartea Funciară		Unitatea Administrativ Teritorială (UAT)
		Botosani



Presedinte de sedinta,  
Consilier, **CARMEN SILVIA**  
**DIACONU**



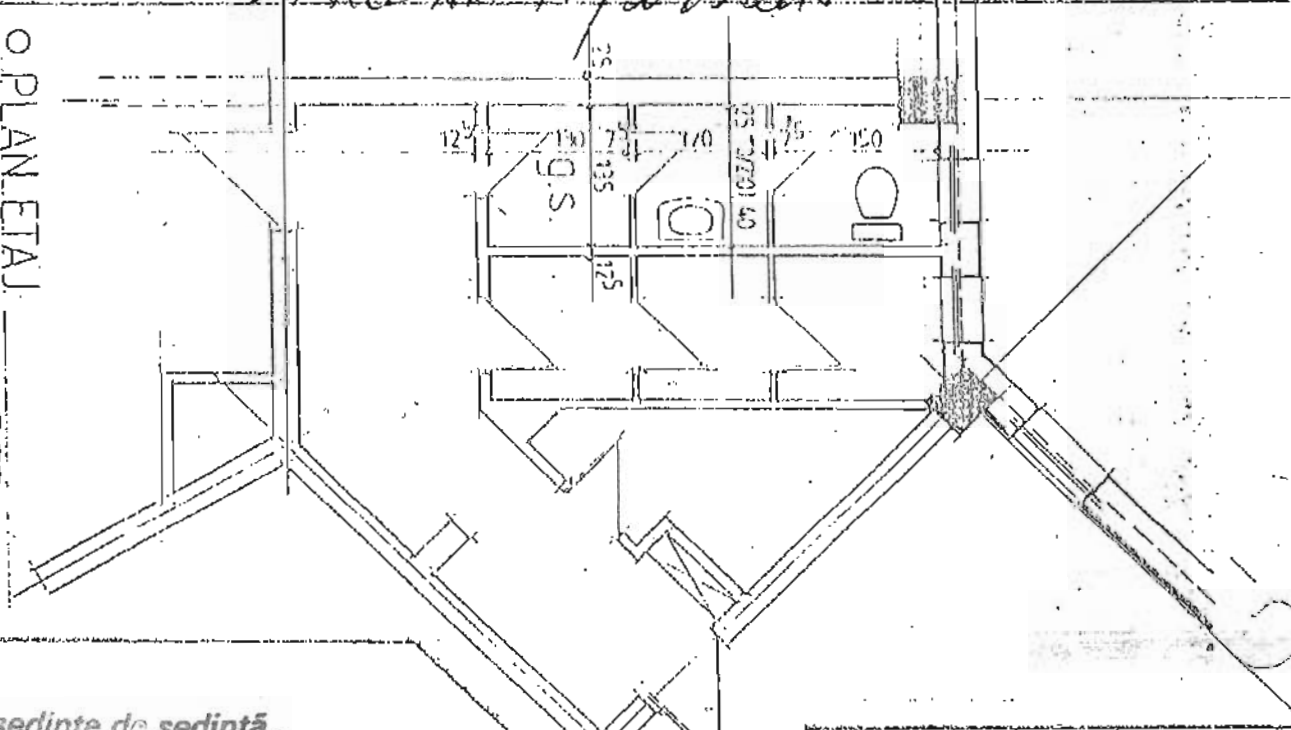
SECRETAR,  
**DANA GIAMA GEORGESCU**

A. Date referitoare la teren			
Nr. parcelă	Categorie de folosință	Suprafața (mp)	Mențiuni
	Cc	22	
Total		22	
B. Date referitoare la construcții			
Cod	Destinația	Suprafața construită la sol (mp)	Mențiuni
C1	CA	22	Garaj edificat in 1993
Total		22	
Suprafața totală măsurată a imobilului = 883 mp Suprafața din act = 900 mp			
Executant: <b>Pocreața Cornelia</b>  Confirm executarea măsurătorilor la teren, corectitudinea întocmirii documentației cadastrale și corespondența acesteia cu realitatea din teren  Semnătura și ștampila Data: 14.03.2018		Inspector  Confirm introducerea imobilului în baza de date integrată și atribuirea numărului cadastral  Semnătura și parafa Data: .....	
		Ștampila BCPI	

ANEXA Nr. 76

LA DEC. NR. 97 / 30.03.2018

PLAN ETAJ  
GRUP SANITAR S = 5,77 MP



Presedinte de sedinta,  
Consilier, **CARMEN SILVIA  
BIA CONCI**



*[Handwritten signature]*

sp. agentie

CONTRASEMNEAZA,  
SECRETAR,  
**DANA GINA GEORGHE**

*[Handwritten signature]*

desenat	MARCEL	scara	1:50
proiectat	DR. CHIRIAC	PLAN SITUATIE	EXISTENTA
verificat	Inch. I. MARAVAN		1997

**ATELIER PLUS SRL**  
BOTOSANI  
107/988/1994-R.G.P.J-VOL.XO

Beneficiar: R.A. LOTERIA NATIONALA NR. PR. 187  
LA: BOTOSANI  
Proiect: REAMENAJARE AGENTIA PAC  
102-STR. MARCIAN 1



De acord cu planul  
S.C. Neos proiectat de  
Catofoana

SUPRATAVA TEREN CONSENS  
S = 7,00 MP

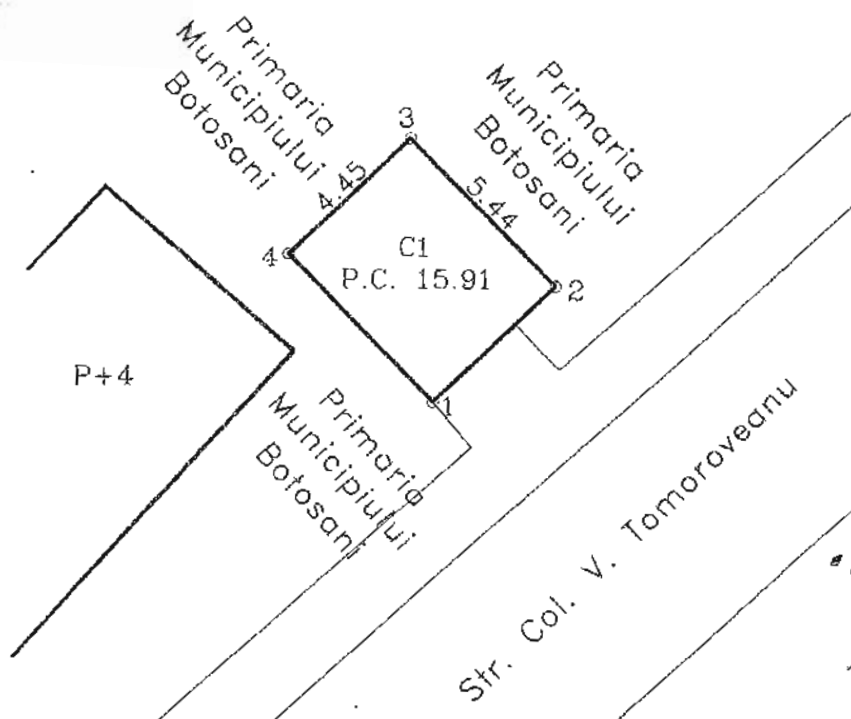
PRESEDINTE DE SEDINTA,  
CONSILIER, **VIORTEL NEGRU**

PLAN PAR  
sp. agentie S = 6



Plan de amplasament si delimitare a imobilului  
Scara 1:200

Nr. cadastral 6635	Suprafata masurata 24.00 rap	Adresa imobilului: intravilan mun. Botosani, Str. Col. V. Tomoroveanu PN
Carte Funciara nr. 21045/N	UAT Botosani	22237/H



CONFIRMAREA  
SECRETAR  
DANA-GINA GEORGESCU

Președinte de sedință,  
Consilier, CARMEN SILVA



A. Date referitoare la teren

Nr. parcela	Categoria de folosinta	Suprafata (mp)	Valoare de impozitare (lei)	Mentiiuni
15.91	Cc	24.00		Terenul este proprietatea Primariei Municipiului Botosani
TOTAL		24.00		

B. Date referitoare la teren

Cod constr.	Suprafata construita la sol (mp)	Valoare de impozitare (lei)	Mentiiuni
CI	24.00		Construcție metalică
TOTAL	24.00		

INVENTAR DE COORDONATE

Nr. pct	X(m)	Y(m)
1	695499.847	623344.247
2	695503.020	623351.480
3	695508.951	623347.700
4	695503.878	623344.487

Suprafata totala masurata - 24.00 mp  
Suprafata totala din act - 24.00 mp



CLAPON ST. III  
Inspector


18.03.2018

## Plan de amplasament și delimitare a imobilului

Scara 1: 200

Nr. cadastral	Suprafața măsurată a imobilului (mp)	Adresa imobilului
	22,20	Intravilan Municipiul Botoșani, str. Cuza Vodă nr.2 – baterie garaje, garaj poz.15 (fostă str. Cuza Vodă nr.2, garaj), județul Botoșani

Nr. Cartea Funciară	Unitatea Administrativ Teritorială (UAT)
	<b>BOTOȘANI</b>



Presedinte de sedinta,

Consilier, **CARMEN DILUȚA****DIACONU**

NORD

CONTRASEMNEAZĂ,  
SECRETAR,**DANA GINA GEORGESCU**

A. Date referitoare la teren			
Nr. parcelă	Categorie de folosință	Suprafața (mp)	Mențiuni
	Cc	22,20	Împrejmuit
Total		22,20	
B. Date referitoare la construcții			
Cod	Destinația	Suprafața construită la sol (mp)	Mențiuni
Suprafața totală măsurată a imobilului = 22,20 mp			
Suprafața din act = 20,75 mp			
Executant, <b>CLAPON MIHAI - SANDU</b> Confirm executarea măsurătorilor în teren, corectitudinea întocmirii documentației cadastrale și corespondența acesteia cu realitatea din teren Semnătura și ștampila Data: 18.03.2018		Inspector Confirm introducerea imobilului în baza de date integrată și atribuirea numărului cadastral Semnătura și parafa Data..... Ștampila BCPI	

ANEXA Nr. 79 LA HEL NR. 77  
din 30.03.2018

# PLAN DE AMPLASAMENT ȘI DELIMITARE A BUNULUI IMOBIL

Sc.1:50  
(INTRAVILAN)

Județul Botoșani  
Teritoriul adm.: Botosani  
Cod SIRUTA: 35731  
Adresa imobilului :

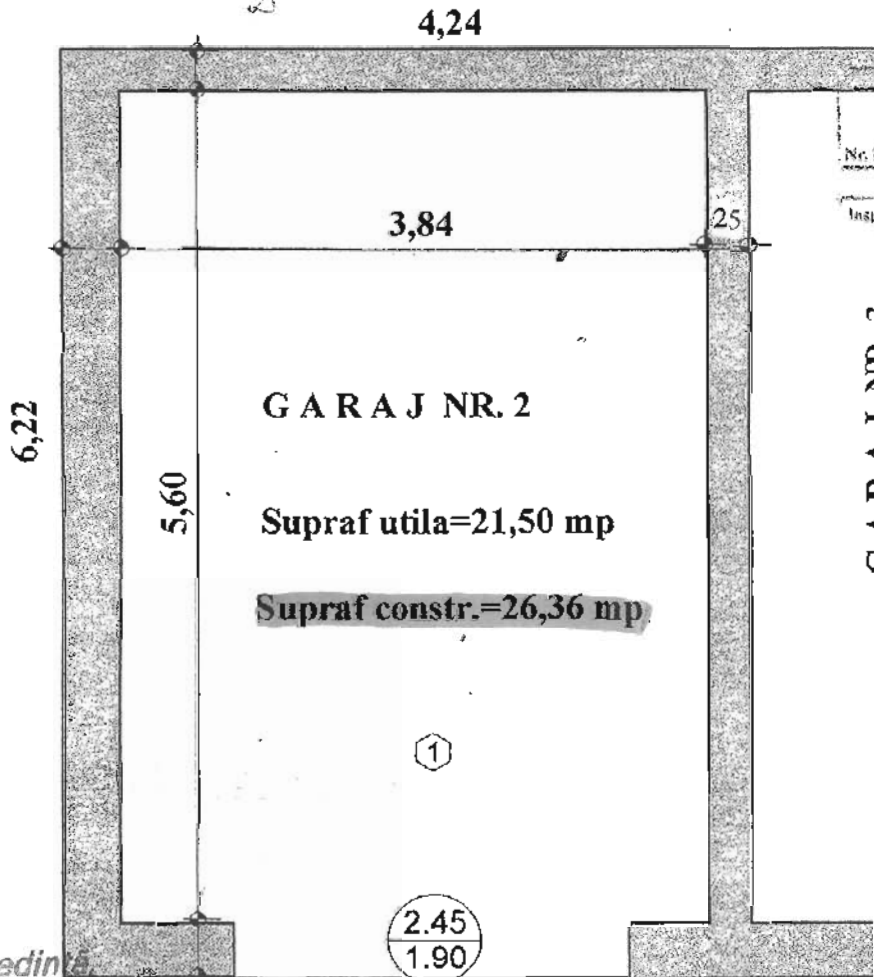
Numele și prenumele beneficiarilor:

**SISIEAC VASILE**

Str. Manolesti Deal, nr. 37,  
**GARAJ nr. 2,**

**Adresa: Municipiul Botosani,**  
Str. Manolesti Deal, nr. 37, bl. 37,  
- actual Calea Nationala, nr. 9, bl. 9,  
Sc. A, etaj II, apt. 10  
Județul Botoșani

Nr. cadastral nedefinitiv  
al bunului imobil: 4077  
2



ONCGC  
OFICIUL JUDEȚEAN DE  
CADASTRU, GEODEZIE ȘI  
CARTOGRAFIE  
Nr. înreg. 905 data 04.2  
VERIFICAT ȘI RECEPTION.  
Inspector. CORINA DRANGĂ

Presedintele sedinta  
Consilier, CARMEN ILIUTA



Numele si prenumele executantului,  
Semnatura si stampila,



CONTRASEMNEAZA!  
SECRETAR  
IANA GINA GEBRESCU

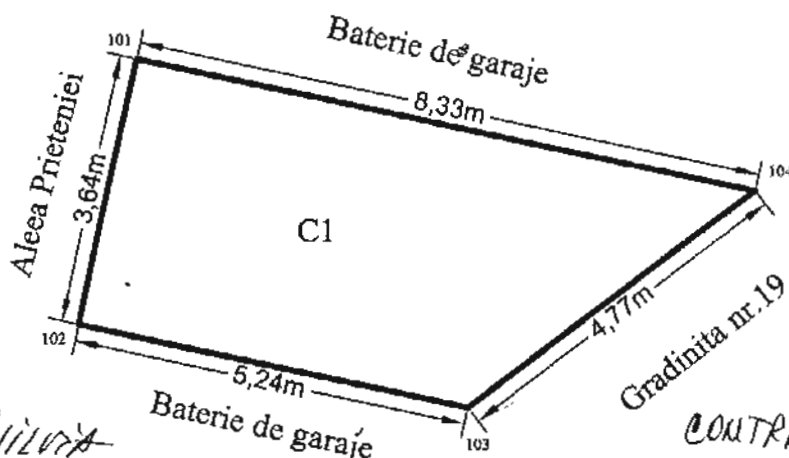
## RECAPITULATIE

Nr. Incapere	Denumire Incapere	Suprafata utila (mp)
1		
Supraf. utila :		21,50

**PLAN DE AMPLASAMENT ȘI DELIMITARE A IMOBILULUI**

Scara 1: 100

cadastral	Suprafață măsurată a imobilului	Adresa imobilului
	25	Mun. BOTOSANI, Aleea Prieteniei, Grădinița nr.19, baterie de garaje pozitia 13
Nr. Cartea Funciară		Unitatea Administrativ Teritorială (UAT)
		BOTOSANI



Presedinte de sedintă,  
Consilier, *CARMEN SILVA*

*ARTEONU*

*Abac*



CONTRASEANEAZA  
SECRETAR,  
*DANA GIUJA GEORGESCU*

**A. Date referitoare la teren**

Nr. Parcelă	Categorie de folosință	Suprafața (mp)	Mențiuni
-	CC	25	Teren intravilan construit, Suprafata construita din act=24,80 mp
Total		25	

**B. Date referitoare la constructii**

Cod	Destinația	Suprafața construită la sol (mp)	Mențiuni
C1	CA	25	GARAJ construit in anul 1993 din boltari, acoperit cu tabla
Total		25	

Suprafața totală măsurată a imobilului = 25 mp

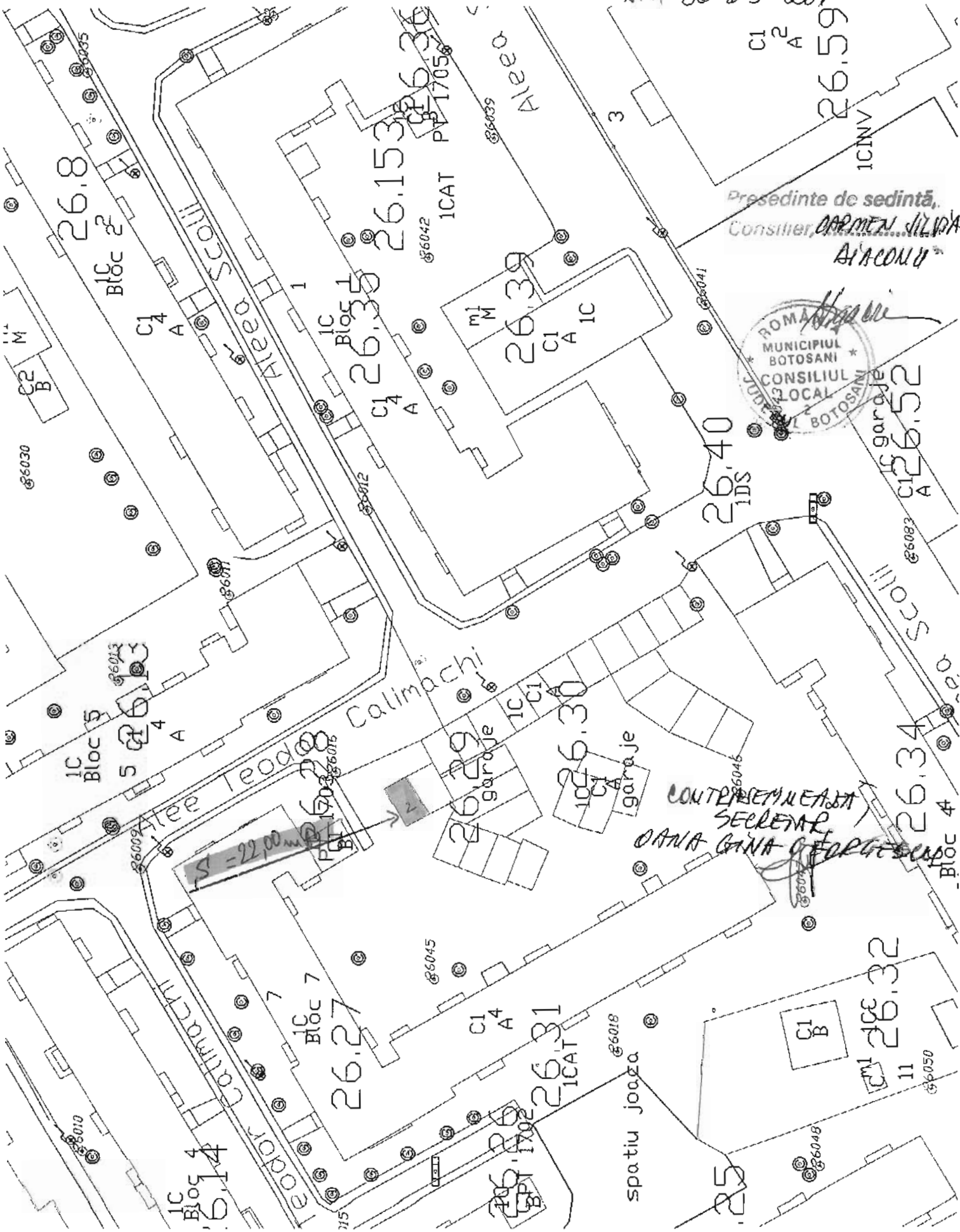
Suprafața din act = 25 mp

<p><b>Executant: Ing. EUSEBIU-LAURENTIU CILIBIU</b> Confirm executarea măsurătorilor la teren, corectitudinea întocmirii documentației cadastrale și corespondența acesteia cu realitatea în teren Semnătura și ștampila Data: 12.03.2018</p>	<p><b>Inspector,</b> Confirm introducerea imobilului în baza de date intergată și atribuirea numărului cadastral Semnătura și parafa Data:</p>
---	--



ANEXA Nr. 81 LA HEL NR. 77

AN 30.03.2014



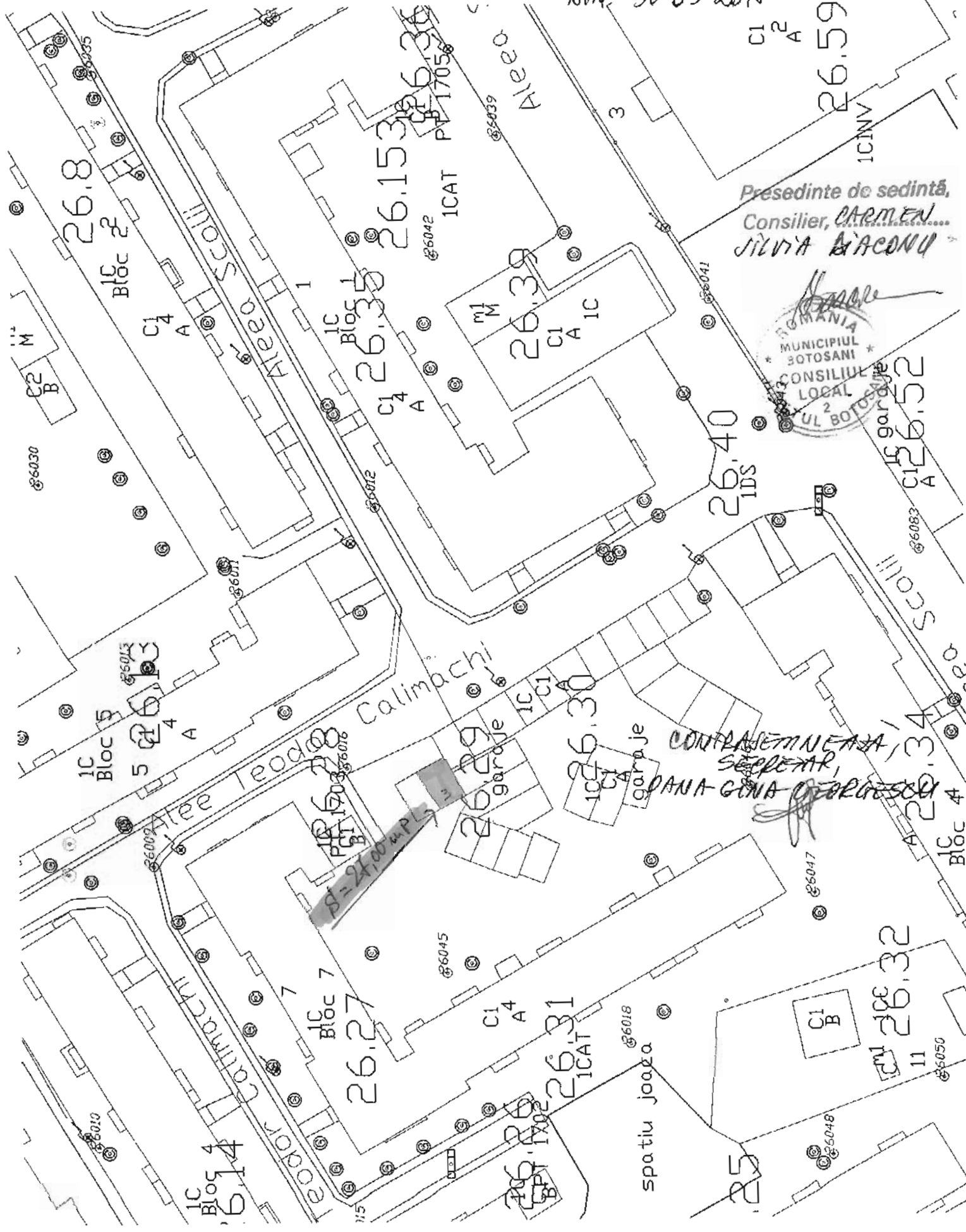
Presedinte de sedinta,  
 Consilier, **DARMEN IULIANA**  
**AIACONU**



CONTINUTUL NEASTI  
 SECRETAR  
**DANA GINA GEORGETA**

ANEXA Nr. 82 LA REL NR. 77

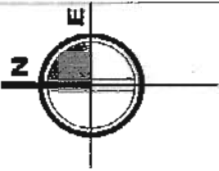
AN. 30.03.2018



Presedinte de sedinta,  
 Consilier, **CARMEN**  
**SILVIA BACONU**



CONTRASEMNEAZA,  
 SECRETAR,  
**DANA GINA GEORGESCU**



ANEXA Nr. 83 LA HCL NR. 77

data 30.03.2018

- LIMITA ZONEI STUDIATE
- CLADIRI
- ▨ SPATII VERZI
- ▲ ACCESE PRINCIPALE IN CONSTRUCTII
- ACCESE SECUNDARE IN CONSTRUCTII
- △ ACCESE CAROSABILE

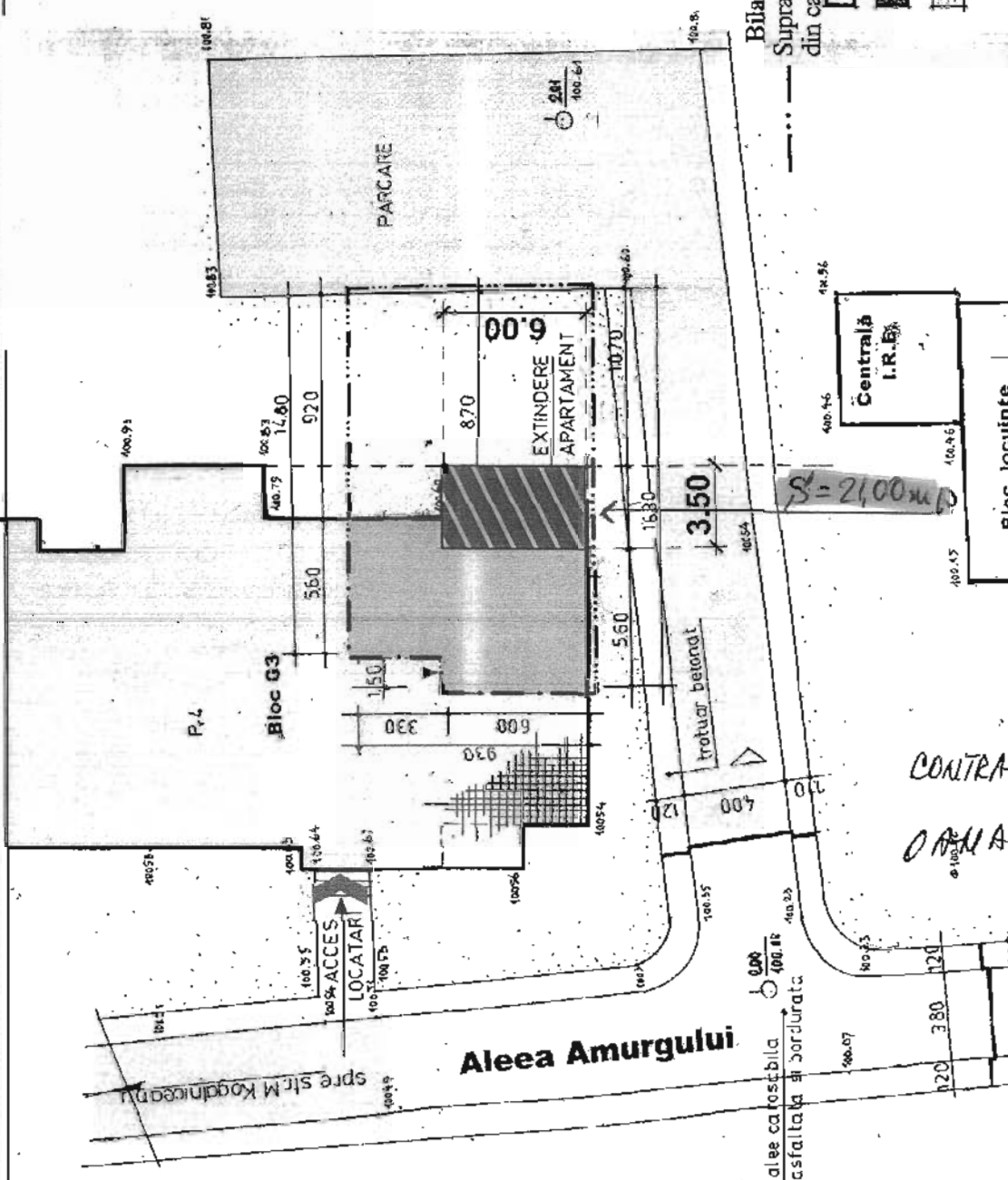
Bilant teritorial propus:  
Suprafata studiata este de 146,60 mp

- ▨ > Suprafata constr. apartament 52,00mp
- ▨ > Supr. balcon (extindere) 21,00mp
- ▨ > Spatii verzi 73,60mp

**legendă**

- limita locuință ANDREI ELENA
- ▨ construcții existente
- ▨ extindere balcon
- ▨ platforme carosabile existente
- ▲ accese

incalzirea incalzește confortabil  
 a<sub>g</sub> = 0,20 g (cod de proiectare P106 - 10/2013)  
 0,7 66C (Cod de proiectare P106 - 10/2013)  
 v<sub>max</sub> = 2,0 km/h (Cod de proiectare P106 - 10/2013)  
 q<sub>ext</sub> = 0,7 kWh/m<sup>2</sup> (Cod de proiectare P106 - 10/2013)  
 C - proiectat în raport cu normele în vigoare  
 II - coordonate de locuință (P106 - 10/2013)  
 A4



Presedinte de sedinta,  
 Consilier, *CARMEN DILUTA*  
**DIACONU**



CONTRASEMNEAZA /  
 SECRETAR  
*ORANA GIUHA GEORGHESCU*

referat / expertiza nr. / data		beneficiar: ANDREI ELENA		poziția nr. 09/2016	
amplasament: aleea Amurgului nr.4, bl.G3, sc.A, ap.3		mun. Botosani, Jud. Botosani		data: 09/2016	
titlu proiect: INTRARE IN LEGALITATE		EXTINDERE APARTAMENT		scara: 1:200	
scara: 1:200		data: feb 2017		plan amplasament: A.02	

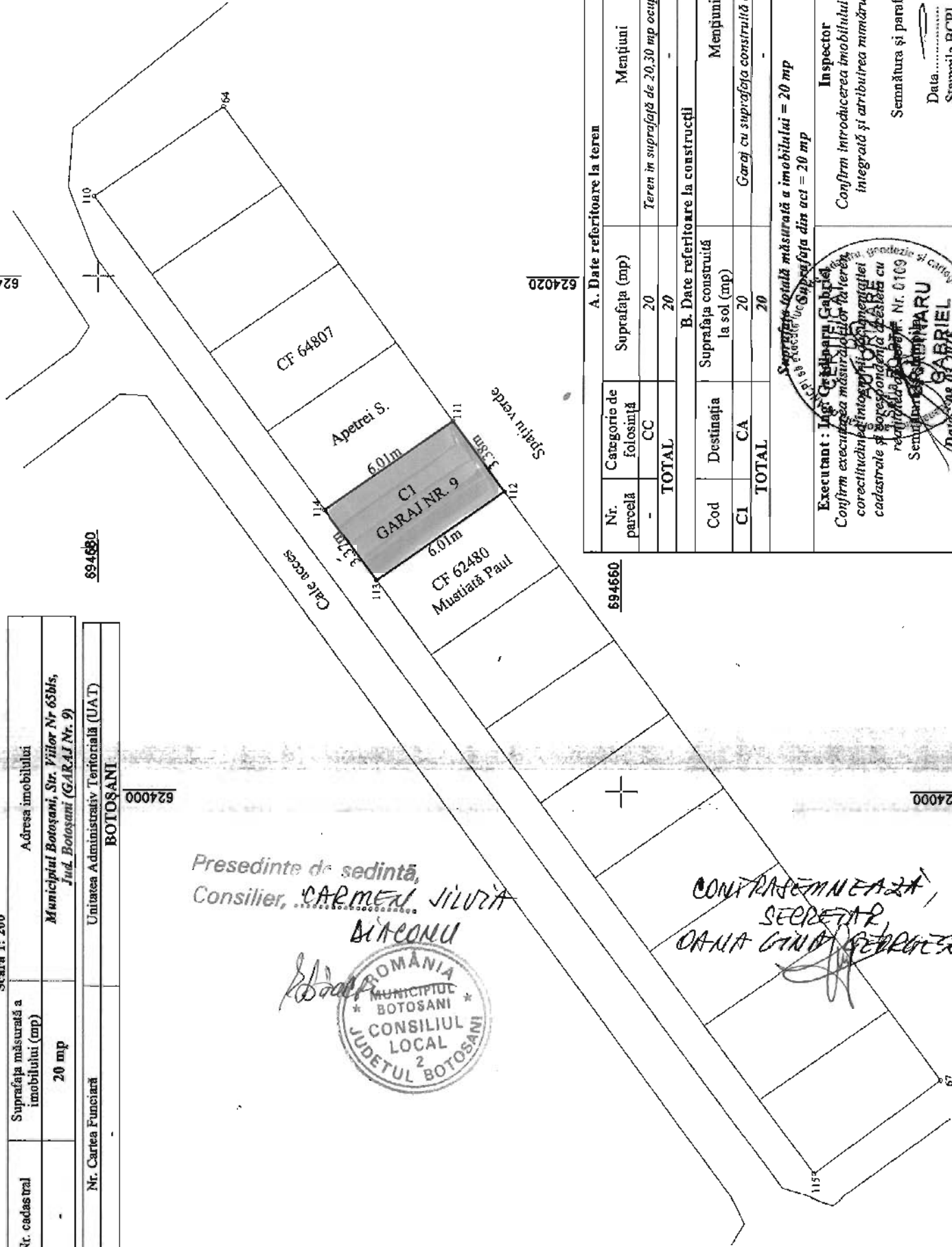
**Plan de amplasament și delimitare a imobilului**

Scara 1: 200

Nr. cadastral	Suprafața măsurată a imobilului (mp)	Adresa imobilului
-	20 mp	Municipiul Botoșani, Str. Viilor Nr. 65bis, Jud. Botoșani (GARAJ Nr. 9)
Mr. Cartea Funciară		Unitatea Administrativ Teritorială (UAT)
-		<b>BOTOȘANI</b>

694680

694680



Presedinte de sedință,  
Consilier, **CARMEL JILUȚĂ**  
**DIACONU**



**CONTRASEMNEAZĂ**  
**SECRETAR**  
**DANA GINA ȘERBĂLESCU**

A. Date referitoare la teren		Mențiuni	
Nr. parcelă	Categorie de folosință	Suprafața (mp)	Teren în suprafață de 20,30 mp ocupat de construcție
-	CC	20	
<b>TOTAL</b>		<b>20</b>	
B. Date referitoare la construcții			
Cod	Destinația	Suprafața construită la sol (mp)	Mențiuni
CI	CA	20	Garaj cu suprafața construită de 20,30 mp.
<b>TOTAL</b>		<b>20</b>	
Suprafața totală măsurată a imobilului = 20 mp Suprafața construită a construcției = 20 mp			
Executant : Ing. Gabriel Gabriel		Inspector	
Confirma executarea măsurărilor la teren, corectivă în întregul și în părțile cadastrale și înregistrarea în cartea funciară Nr. 0109			
Semnatura: <b>GABRIEL</b>		Data: 08.03.2018	
CATEGORIA B		Ștampila BCPI	

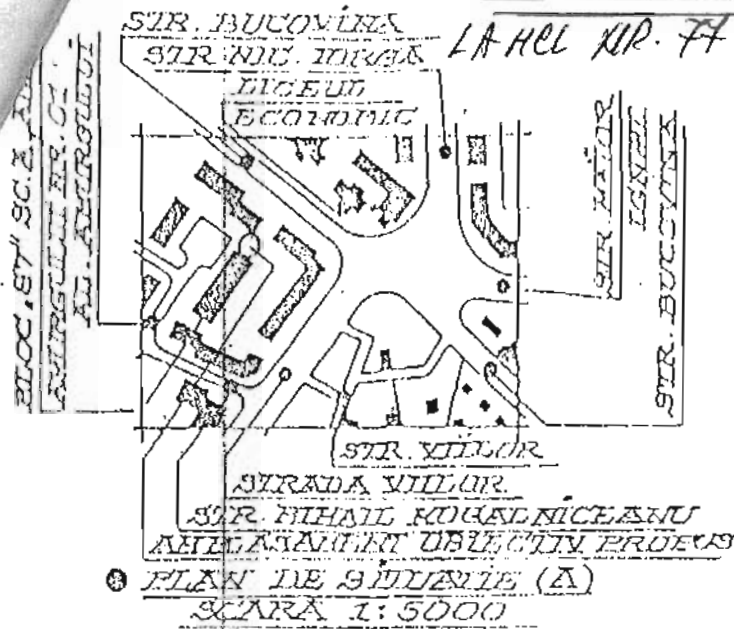
694660

624000

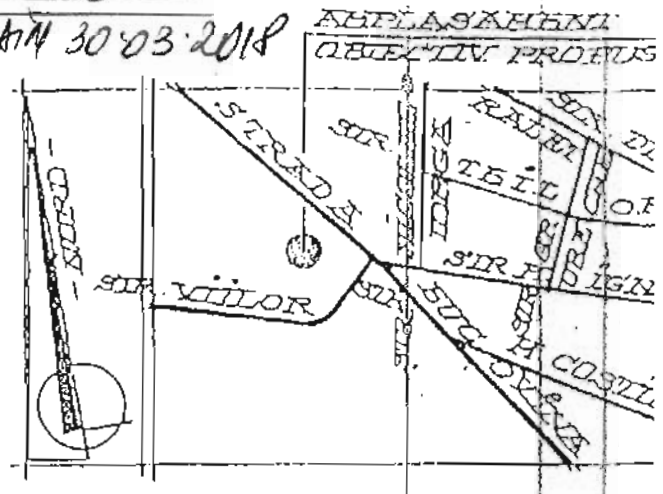
Data.....  
Ștampila BCPI



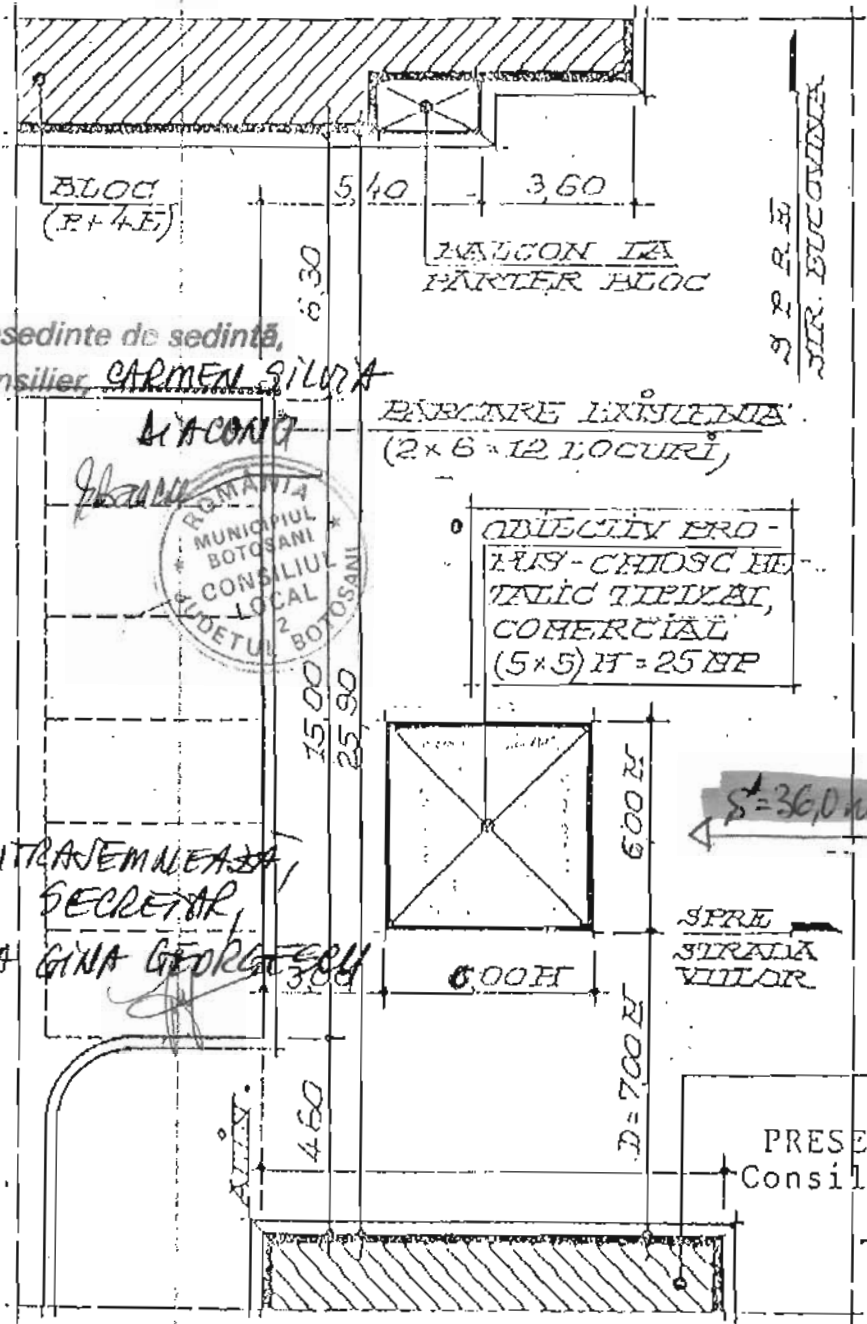
LA HEL XIP. FF MM 30'03'2018



PLAN DE SITUATIE (A)  
SCARA 1:5000



PLAN DE SITUATIE (B)  
SCARA 1:10.000



Presedinte de sedinta,  
Consilier, **CARMEN SILIVA**

ROMANIA  
MUNICIPIUL BOTOSANI  
CONSILIUL LOCAL  
DETINUT BOTOSANI

CONTRASEMNEAZA  
SECRETAR,  
**DANA GINA GEORGESCU**

- OBIECTIV PROIECT
- CONSTRUCTIE CU CARACTER PROIECTORIU TIP CHIOSC METALIC, ÎN-DE-DE-OCROTIT, ÎNTR-ACUMENIT PARTICIPATIA COMERCIALA
  - DIM. 5,00H x 5,00 H
  - A.C.-DIA 25,00 H
- AMPLASAMENT
- TEREN PROPRIETATE D. S.P.R.R. SITUAT ÎN BLOC-SANI, ZONA BLOC, 87 SC. A, ALTEA AMURGULUI NR. 01, CARE SE VA CONCESIONA PRIN LITATIE PUBLICA.
- SOLICITANT
- SAUTUCI MARIA, DOZD LATA IN BOTOSANI, ALTEA NUCULUI NR. 1 BL. 11, SC. A, ETAJ 02 AP. NR. 11

S=360 mp

PRESEDINTE DE SEDINTA,  
Consilier, **Romulus Eram**

CONTRASEMNEAZA  
SECRETAR,  
**Ioan Apostu**




PLAN AMPLASAMENT OBIECTIV PROIECT  
SCARA 1:200

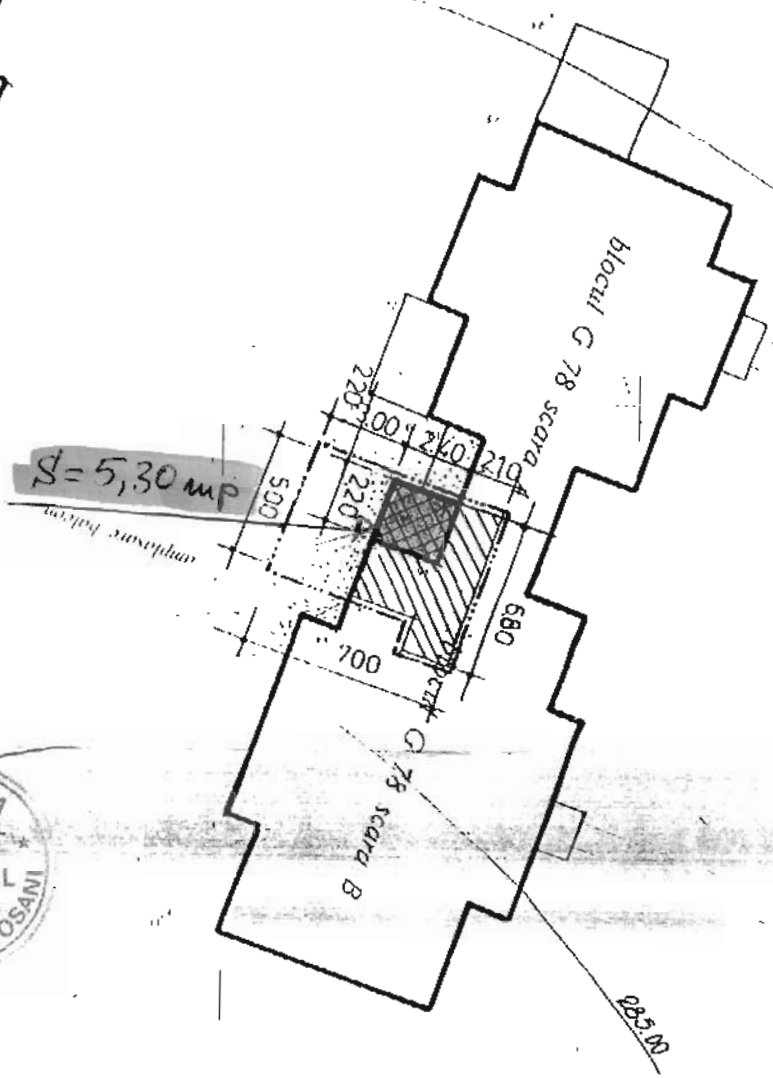
ANEXA Nr. 86

LA HEL NR. 77 / 30.03.2018

ALEE DE ACCES

BILANT TERITORIAL PROPUȘ

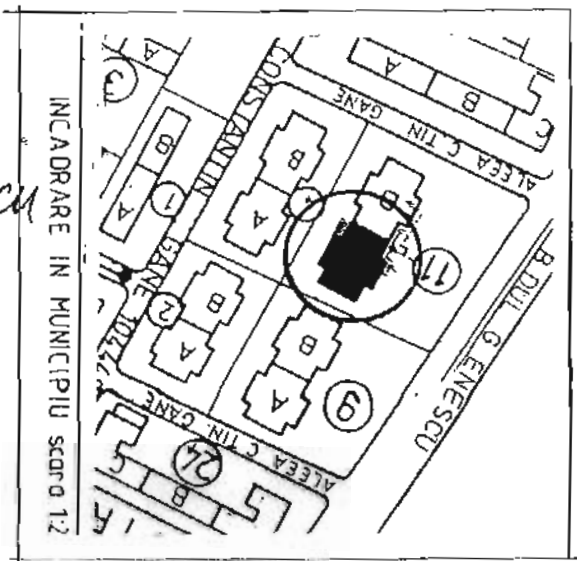
-----	Suprafața studiată	S <sub>1</sub>	= 45 30 m <sup>2</sup>
Din care :			
	Suprafața constr. Existente (Apart.)	S	= 25,00 m <sup>2</sup>
	Suprafața extindere (balcon propus)	S	= 5,30 m <sup>2</sup>
	Suprafața spațiu verde	S	= 15,00 m <sup>2</sup>



Presedinte de sedinta,  
 Consilier, **CARMEN SILVIA  
 LITCONU**



CONTRASEMNEAZA,  
 SECRETAR,  
**DANA GINA GEORGESCU**



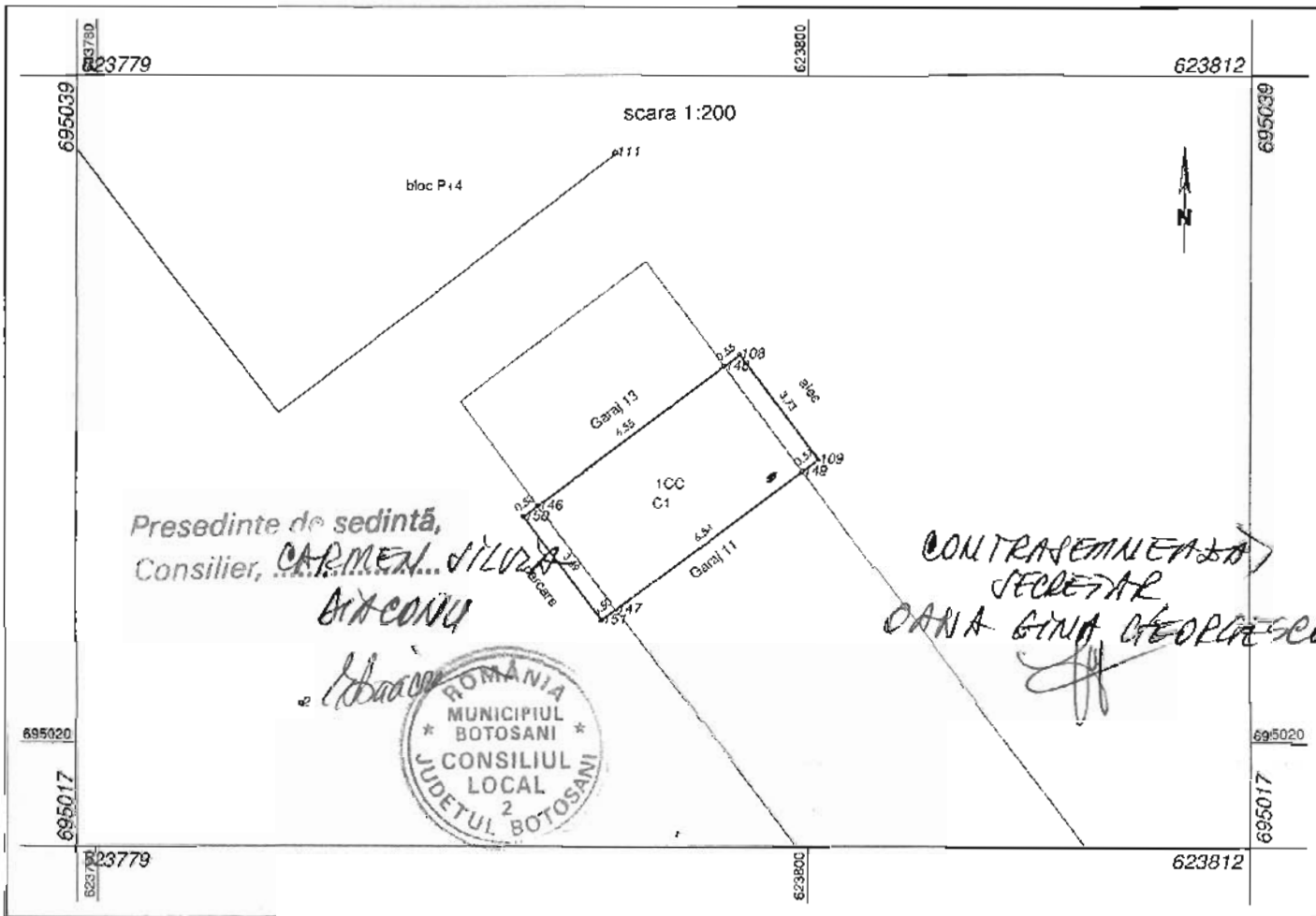
Terenul proprietatea municipiului Botosani - domeniul privat, propus  
 concesionarii este de 14,00 mp necesar pentru extindere.

SC PROIECT BOTOȘANI SRL  
 proiect: Extindere apartament si  
 schimbarea partii de gestiunii in  
 proprietate str. B-dul G. Enescu nr 11  
 scara B 22-5 - Botosani  
 benef. GALICIA AURICA  
 1:2001 REGLEMENTARI  
 PUN  
 502  
 fază

Plan de amplasament și delimitare a imobilului

Nr. cadastral	Suprafata măsurată a imobilului (mp)	Adresa imobil
	28	Intravilan, Str. PRIMAVERII , Nr.23, Loc. Botosani, Jud. BOTOSANI

Nr Cartea Funciară	Unitatea Administrativ Teritorială (UAT)
	Botosani



A. Date referitoare la teren			
Nr. parcelă	Categorie de folosință	Suprafata (mp)	Mențiuni
1	CC	28	teren neimprejmuit
Total		28	

B. Date referitoare la construcții			
Cod	Destinație	Suprafata construită la sol (mp)	Mențiuni
C1	CA	24	GARAJ nr. 12 construit in anul 1993 din caramida si BCA, acoperit cu tabla, S. construită desfășurată = 24 mp
Total		24	

Suprafata totală măsurată a imobilului = 28 mp  
Suprafata din act = 28 mp

Executant **UNGUREANU E. Marius**

Confirma executarea măsurătorilor la teren, corectitudinea înscrinării documentației cadastrale și corespondența acesteia cu realitatea terenului

**AUTORIZARE**  
Semnătura și ștampila  
Seria RO-VS-F Nr.0134  
**MARIUS UNGUREANU**

Data: 20.03.2018

Inspector

Confirma introducerea în baza de date integrată și atribuirea numărului cadastral

Semnătura și parafa

Ștampila BCPI

Data .....

Plan de amplasament și delimitare a imobilului

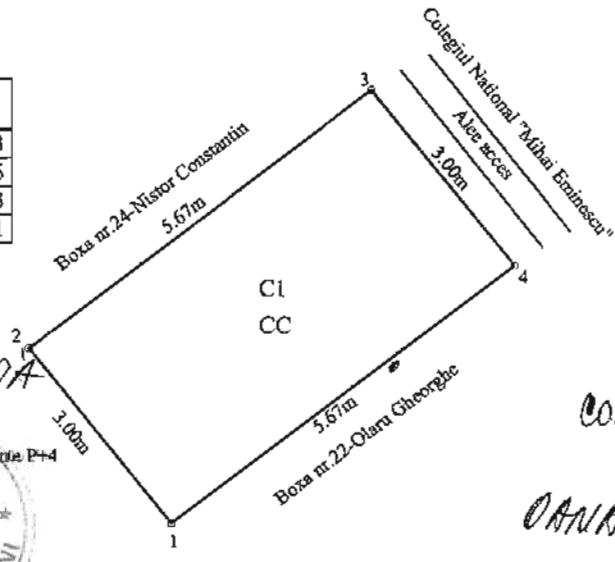
Scara 1:100

BN 30.03.2018

Nr. cadastral	Suprafața măsurată a imobilului	Adresa imobilului
	17 mp	Municipiul Botosani, Strada Primaverii nr.7, Parcare acoperita-pozitia nr. 23, jud.Botosani

Nr. Cartea Funciară	Unitatea Administrativ Teritorială (UAT)
	BOTOSANI

Nr. Pct.	X [m]	Y [m]
1	695103.179	623692.333
2	695105.521	623690.455
3	695108.978	623694.943
4	695106.636	623696.821



Presedinte de sedinta,  
Consilier, **CARMEN SILVA**

**DIA CONU**  
Blor Locuinte P+4  
MUNICIPIUL BOTOSANI  
CONSILIUL LOCAL  
JUDETEL BOTOSANI

CONTRASEMNEAZA  
SECRETAR,  
**DANA BINA GEORGESCU**

**A. Date referitoare la teren**

Nr. parcelă	Categorie de folosință	Suprafața (mp)	Mențiuni
-	CC	17	Teren intravilan neimprejmuit
Total		17	-

**B. Date referitoare la construcții**

Cod	Destinația	Suprafața construită la sol (mp)	Mențiuni
C1	CA	17	Parcare acoperita-pozitia nr.23, pe structura metalica, acoperita cu tabla.
Total		17	-

Suprafața totală măsurată a imobilului = 17 mp

Suprafața din act = 17 mp

Executant :  
Ing. Rotariu Ioana

Confirm executarea măsurătorilor la teren, corectitudinea întocmirii documentației cadastrale și corespondența acestora cu realitatea din teren

Semnătura și ștampila  
Data: 20/03/2018  
**ROTARIU IOANA**  
Nr. 0104

ANEXA Nr. 89 LA MEL NR. 74

AIN 30.03.2018

**PLAN DE AMPLASAMENT ȘI DELIMITARE  
A BUNULUI IMOBIL  
PLAN RELEVU GARAJ  
SCARA: 1 : 50**

Județul BOTOȘANI  
Teritoriul adm. Mun. BOTOȘANI  
Cod SIRUTA  
Adresa imobilului:  
Str. Primăverii, nr.23  
garaj nr. 13  
Nr. cadastral al bunului imobil

Numele și prenumele proprietarului  
**CAZACU ȘTEFAN  
CAZACU ELENA**  
Adresa: Str. Octav Onicescu, nr.6  
Sc.A, et.3, ap.7  
Municipiul Botoșani  
Județul Botoșani


N.C.P. 3277  
13



VIZAT, D.C.P.i.



Presedinte de sedinta,  
Consilier, **CARMEN SILVIA  
AIACONU**



Nr. crt	DESTINAȚIA	SUPRAFAȚA UTILĂ (m.p.)
1.	GARAJ	20,10
2.	S. CONSTRUITĂ	24,21

CONTRASEMNEAZĂ  
SECRETAR,  
**ANA GINA GEORGESCU**

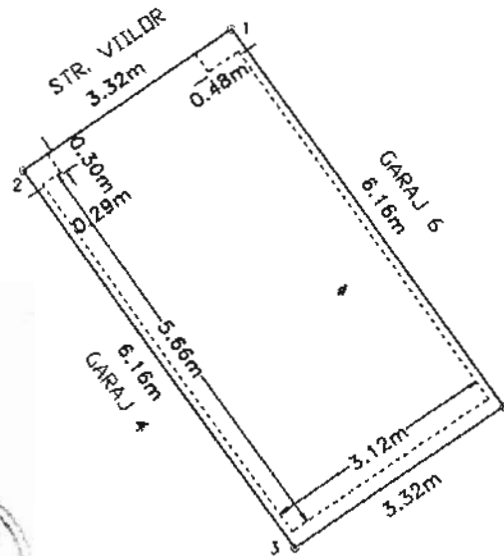
Data: 17 martie 2005  
Numele și prenumele executantului  
Semnătura și ștampila,  
**Nazare Ștefan**

**Plan de amplasament și delimitare a imobilului**

Scara 1 : 100

AN 30 03 2018

Nr. cadastral	Suprafața măsurată	Adresa imobilului	
	20.45 mp	Mun. Botosani, str. Viilor, Nr. 5, garaj nr. 5, judetul Botosani	
Cartea Funciară		UAT	BOTOSANI



Presedinte de comunitate,  
Consilier, **CARMEN JIZVA**  
**BITCONU**

CONTRASIGNATURA  
SECRETAR,  
**DANA GINA GEORGHESCU**



A. Date referitoare la teren			
Nr. parcela	Categoria de folosință	Suprafața (mp)	Mențiuni
	CC	20,45	Teren Intravilan
<b>Total</b>		<b>20,45</b>	
B. Date referitoare la construcții			
Cod	Destinație	Suprafața construită la sol (mp)	Mențiuni
CI	CA	20,45	Garaj construit din caramida acoperit cu tabla.
<b>Total</b>		<b>20,45</b>	
Suprafața totală măsurată = 20,45 mp			
Suprafața din act = ..... mp			
<b>Executant Bejinaru Mihut</b> Confirm executarea măsurătorilor la teren, corectitudinea întocmirii documentației cadastrale și corespondența acesteia cu realitatea din teren. Seria RO-BT-F 1/0092 Semnătura și ștampila		<b>Inspector</b> Confirm introducerea imobilului în baza de date integrată și atribuirea numărului cadastral Semnătura și parafa Data.....	
Data 28.02.2018 		Ștampila BCPI	

ANEXA Nr. 91 LA HCL NR. 72

AIN 30.03.2018

## PLAN DE AMPLASAMENT ȘI DELIMITARE A IMOBILULUI

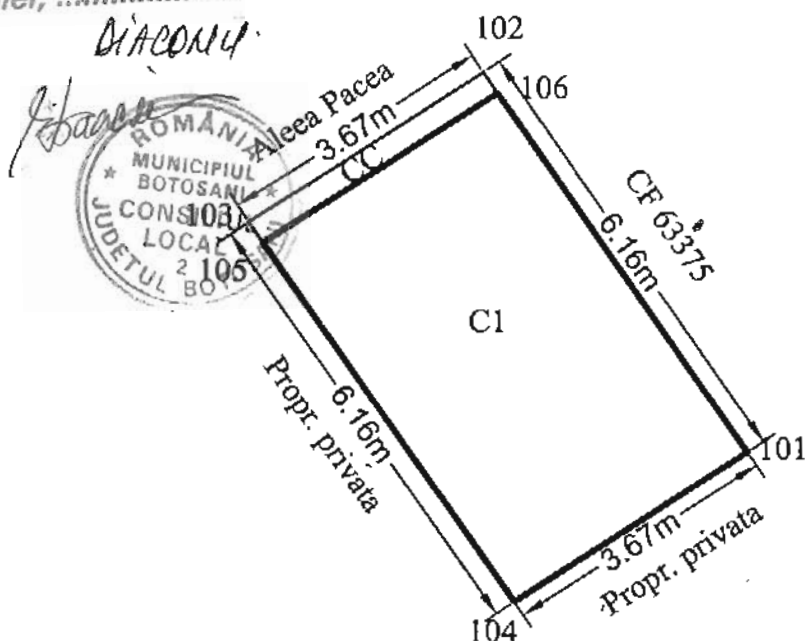
Scara 1: 100

Nr. cadastral	Suprafață măsurată a imobilului	Adresa Imobilului
	23	Mun. BOTOSANI, Aleea Pacea nr.3 – baterie garaje, garaj poz. 2
Nr. Cartea Funciară		Unitatea Administrativ Teritorială (UAT)
		BOTOSANI

Presedinte de sedintă,  
Consilier, **CARMEN SILUȚĂ**

**DIACONU**

CONTRASEMNEAZĂ  
SECRETAR,  
**DANA GIINA GEORGESCU**



A. Date referitoare la teren			
Nr. Parcelă	Categorie de folosință	Suprafața (mp)	Mențiuni
-	CC	23	Teren intravilan construit, Suprafata din act=22,55 mp
Total		23	
B. Date referitoare la constructii			
Cod	Destinația	Suprafața construită la sol (mp)	Mențiuni
C1	CA	21	GARAJ construit in anul 1993 din boltari, acoperit cu tabla, Suprafata din act=21,40 mp
Total		21	
Suprafața totală măsurată a imobilului = 23 mp			
Suprafața din act = 23 mp			
<b>Executant: Ing. EUSEBIU-LAURENTIU CILIBIU</b> Confirm executarea măsurătorilor la teren, corectitudinea întocmirii documentației cadastrale și corespondența acesteia cu realitatea din teren Semnătura și ștampila Data: 20.03.2018		Inspector, Confirm introducerea imobilului în baza de date intergată și atribuirea numărului cadastral Semnătura și parafa Data:	

ȘTAMPILĂ  
 ROMANIA  
 MUNICIPIUL BOTOSANI  
 CONSILIUL LOCAL  
 JUDEȚUL BOTOSANI  
 Seria 1794  
 EUSEBIU LAURENTIU  
 CILIBIU  
 Ing. Nr. 1794  
 Categoria D

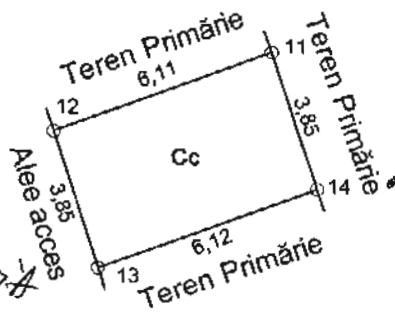
AHEXA Nr. 92 LA HCL NR 77  
 din 30.03.2018

**Plan de amplasament și delimitare a imobilului**

Scara 1: 200

Nr. cadastral	Suprafața măsurată a imobilului (mp)	Adresa imobilului
	23,50	Intravilan Municipiul Botoșani, str.Pacea nr.59 (fostă str.Pacea nr.5, boxa - garaj nr.5), baterie garaje, garaj poz. 3, județul Botoșani

Nr. Cartea Funciară	Unitatea Administrativ Teritorială (UAT)
	<b>BOTOȘANI</b>



▲ NORD

Presedinte de Comisie,  
 Consilier, **CARMEN SILVIA**

**BIACONU**

CONTRASEMNEAZĂ,  
 SECRETAR,  
**DANA GINA GEORGESCU**



A. Date referitoare la teren			
Nr. parcelă	Categorie de folosință	Suprafața (mp)	Mențiuni
	Cc	23,50	Împrejmuit
Total		23,50	
B. Date referitoare la construcții			
Cod	Destinația	Suprafața construită la sol (mp)	Mențiuni
Suprafața totală măsurată a imobilului = 23,50 mp Suprafața din act = 22,90 mp			
<b>Executant ,</b> <b>CLAPON MIHAI - SANDU</b>  Confirm executarea măsurătorilor terenului și corectitudinea întocmirii documentației cadastrale și corespondența acesteia cu realitatea din teren. Semnătura și Ștampila Data : 20.03.2018		<b>Inspector</b>  Confirm introducerea imobilului în baza de date integrată și atribuirea numărului cadastral  Semnătura și parafa Data.....  Ștampila BCPI	



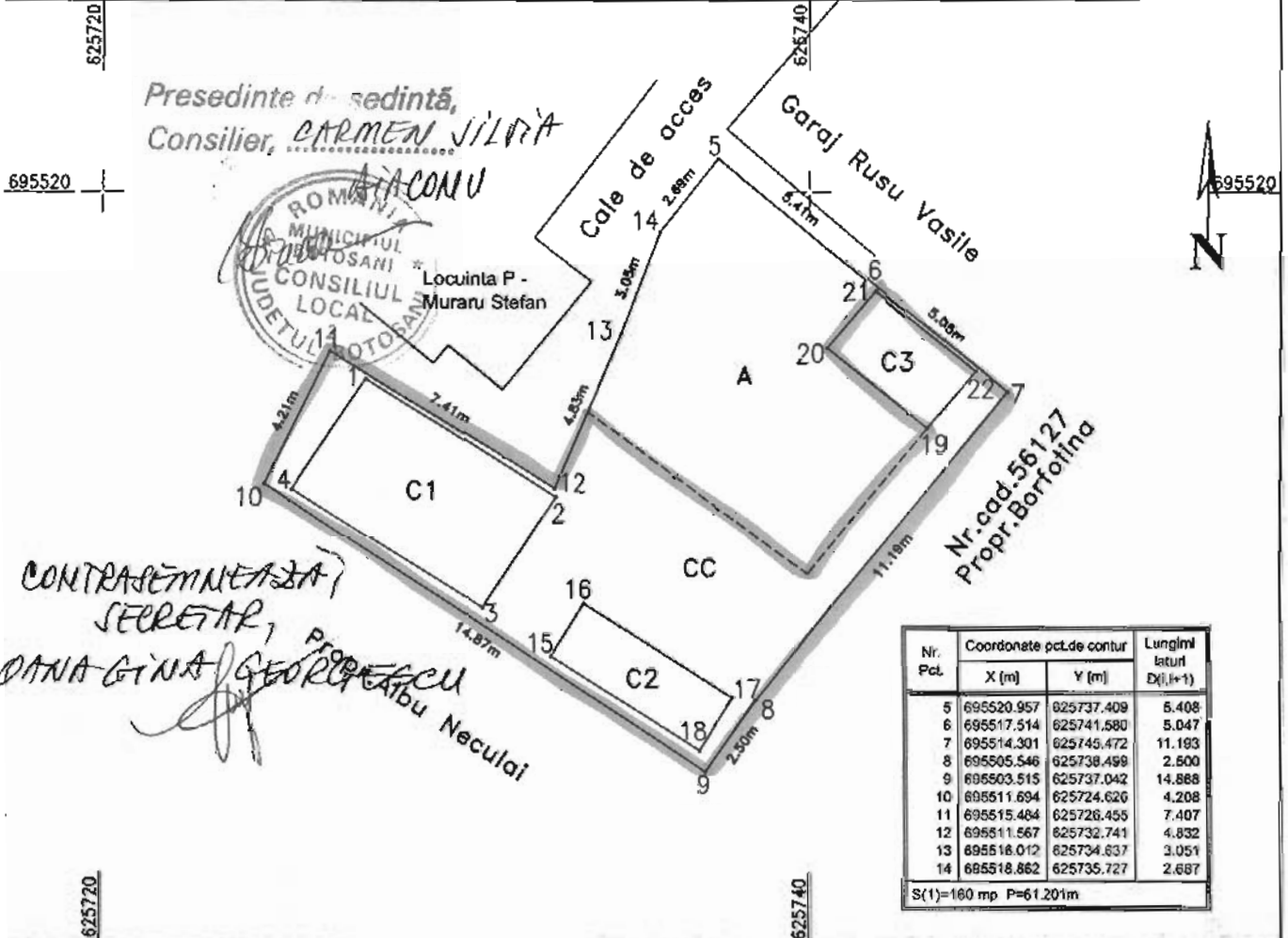


**PLAN DE AMPLASAMENT ȘI DELIMITARE A IMOBILULUI**

SCARA 1:200

HN 30.03 2018

Numar cadastral	Supraf. masurata	Adresa imobilului:
	160 mp	Mun.Botosani, Str.Tudor Vladimirescu, nr.26
Nr. Carte Funciara	Unitatea Administrativ Teritoriala (UAT)	
	<b>Mun.BOTOSANI</b>	



**A. Date referitoare la teren** Mentiiuni

Numar parcela	Categoria de folosinta	Supraf. (mp)	
	A	60	Imobil partial imprejmuit.
	CC	100	
<b>TOTAL</b>		<b>160</b>	

**B. Date referitoare la constructii** Mentiiuni

Cod constructie	Destinatia	Suprf. constr. la sol	
C1	CA	24 mp	Anexa din lemn.
C2	CA	9 mp	Anexa din zidarie.
C3	CA	7 mp	Anexa din lemn.
<b>TOTAL</b>		<b>40 mp</b>	

Suprafata totala masurata a imobilului = 160 mp  
 Suprafata din act = 160 mp

Executant: Ing. **SUCEVEANU RAZVAN** Inspector

Confirm executarea lucrari de teren. **CONFIRMARE DE AUTORIZARE**  
 corectitudine in datele documentatiilor cadastrale si corespundenta acestora cu realitatea din teren. Nr. 0081

**AUTORIZARE**  
 Seria RO-BT-F Nr. 0097  
**SUCEVEANU RAZVAN**  
 30.03.2018

Confirm introducerea imobilului in baza de date integrata si atribuirea numarului cadastral

**CADASTRII-ASIST**  
 CLASA III

Semnatura si stampila  
 Data: .....

Stampila BCPI

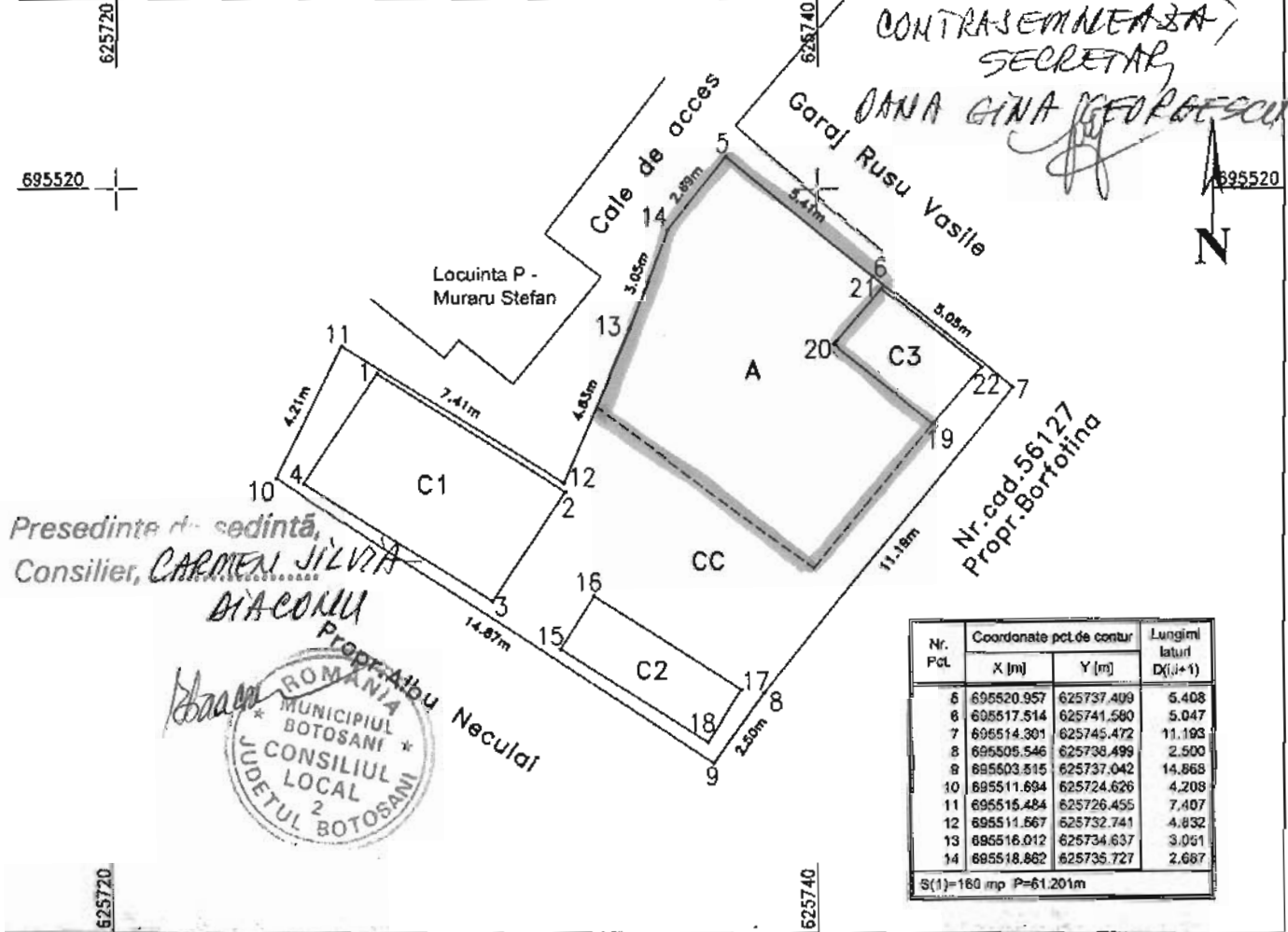
PLAN DE AMPLASAMENT ȘI DELIMITARE A IMOBILULUI

SCARA 1:200

AM 30.03.2018

Numar cadastral	Supraf. masurata	Adresa imobilului:
	160 mp	Mun. Botosani, Str. Tudor Vladimirescu, nr.26
Nr. Carte Funciara	Unitatea Administrativ Teritoriala (UAT)	
	Mun. <b>BOTOSANI</b>	

CONTRASEMNEAZA,  
SECRETAR,  
DANA GINA GEORGESCU



Presedinte de sedinta,  
Consilier, **CARMEN SILVIA**

**DIACONU**  
Proprietar  
ROMANIA  
MUNICIPIUL BOTOSANI  
CONSILIUL LOCAL  
JUDETUL BOTOSANI

Nr. Pct.	Coordonate pct. de centur		Lungimi latitud D(i,i+1)
	X [m]	Y [m]	
6	695520.957	625737.409	5.408
6	695517.514	625741.580	5.047
7	695514.301	625745.472	11.193
8	695505.546	625738.499	2.500
8	695503.515	625737.042	14.868
10	695511.694	625724.626	4.208
11	695515.484	625726.455	7.407
12	695511.567	625732.741	4.832
13	695516.012	625734.637	3.051
14	695518.882	625735.727	2.687

S(1)=160 mp P=61.201m

A. Date referitoare la teren			Mentii
Numar parcela	Categoria de folosinta	Supraf. (mp)	Imobil partial imprejmuit.
	A	50	
	CC	100	
TOTAL		160	

B. Date referitoare la constructii			Mentii
Cod constructie	Destinatia	Suprf. constr. la sol	
C1	CA	24 mp	Anexa din lemn.
C2	CA	9 mp	Anexa din zidarie.
C3	CA	7 mp	Anexa din lemn.
TOTAL		40 mp	

Suprafata totala masurata a imobilului = 160 mp  
Suprafata din act = 160 mp

Executant: Ing. **SUCEVEANU RAZVAN**

Confirm executarea masuraturilor la teren, corectitudinea planului de amplasament si corespondenta acestuia cu realitatea din teren

AUTORIZARE  
SUCVEANU RAZVAN  
20.03.2018

Inspector

Confirm introducerea imobilului in baza de date integrata si atribuirea numarului cadastral

Semnatura si stampila

Data: .....

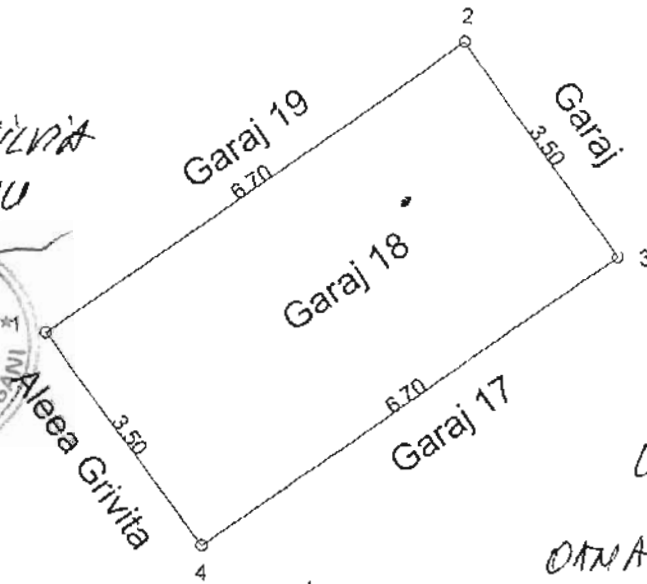
Stampila BCPJ

Plan de amplasament și delimitare a imobilului 30.03.2018

Scara 1:100

Nr. cadastral	Suprafața măsurată imobil (mp)	Adresa imobilului :
	23,00 mp	intrașilan Botosani, Str. Aleea Grivita ; garaj nr.18
Nr. Cartea Funciară		Unitatea Administrativ Teritorială (UAT)
		Botosani

Presedinte de sedinta,  
Consilier, **CARMEN SILVIA BIACONU**

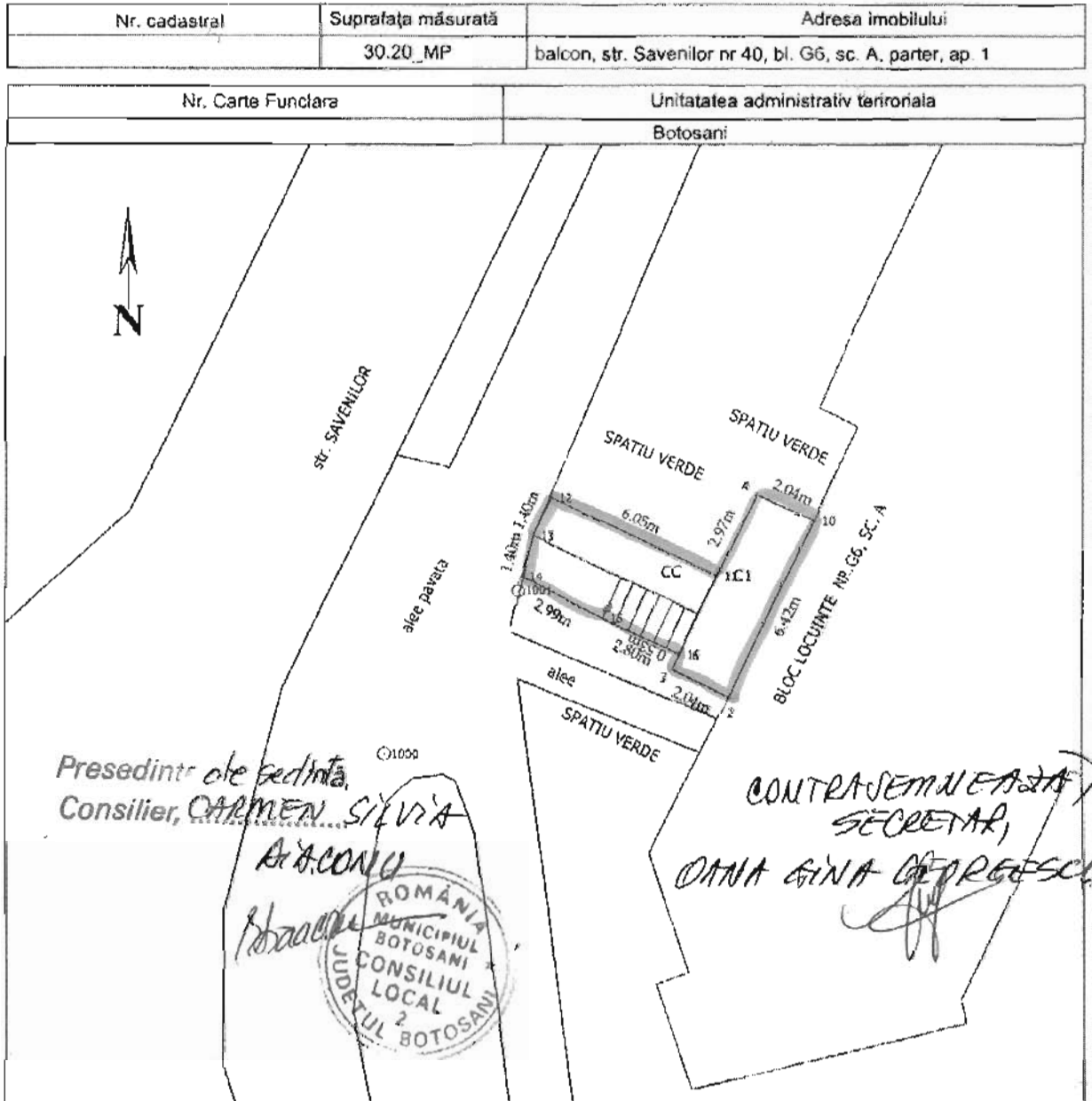


CONTRASEMNEAZĂ,  
SECRETAR  
**OLGA CINA GEORGESCU**

A. Date referitoare la teren			
Nr. parcelă	Categorie de folosință	Suprafața (mp)	Mențiuni
	CC	23	
Total		23	
B. Date referitoare la construcții			
Cod	Destinația	Suprafața construită la sol (mp)	Mențiuni
	CA	23	Garaj
Total		23	
Suprafața totală măsurată a imobilului = 23 mp Suprafața din act = 23 mp			
Executant: Poceata Cornelia		Inspector	
Confirm executarea măsurătorilor la teren, corectitudinea întocmirii documentației cadastrale și corespondența acesteia cu realitatea din teren.		Confirm introducerea imobilului în baza de date integrată și atribuirea numărului cadastral	
Semnătura și ștampila Data: 19.03.2018		Semnătura și parafa Data.....	
		Ștampila BCPI	

AHEXIA Nr. 96 LA HEL. NR 77

PLAN DE AMPLASAMENT ȘI DELIMITARE A IMOBILULUI *AIN 30.03.2018*  
 Scara 1:200



A. Date referitoare la teren			
Nr. parcela	Categoria de folosinta	Suprafata (mp)	Mentiiuni
1	CC	30	neimprejmuit
Total		30	
B. Date referitoare la constructii			
Cod	Destinatia	Suprafata construita la sol (mp)	Mentiiuni
C1	CA	13.20	Balcon din anul 2004, acoperit cu tabla cu Sc=13.20 mp
Total			
Suprafata totala masurata a imobilului : <b>13.2 mp</b> Suprafata din acle : 13.2 mp			
Executant : PFA BOARIU DRAGOS		Inspector	
Confirm executarea masuratorilor la teren, corectitudinea intocmirii documentatiei cadastrale si corespondenta acesteia cu realitatea din teren		Confirm introducerea imobilului in baza de date integrata si atribuirea numarului cadastral	
Semnatura si stampila		Semnatura si parafa	
Data: 06.02.2018		Data:	
		Stampila BCPI	

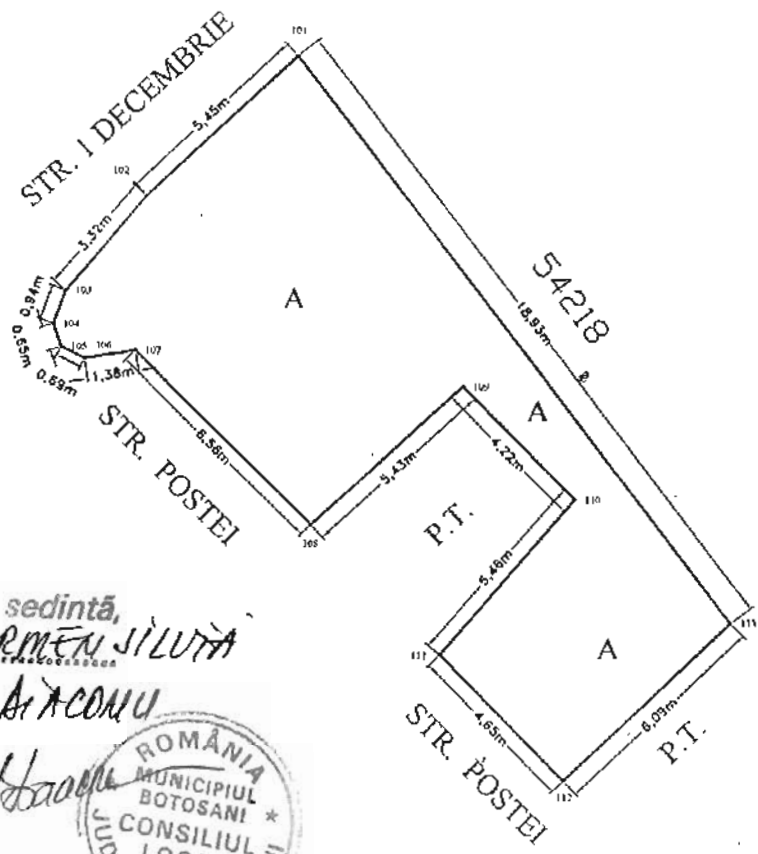
\* In situatia in care exista numere cadastrale pentru imobilele vecine, in locul numelui vecinului se va trece numarul cadastral, iar in lipsa numarului cadastral numarul topografic sau numarul administrativ. Suprafetele se rotunjesc la metru patrat.

**PLAN DE AMPLASAMENT ȘI DELIMITARE A IMOBILULUI**

Scara 1: 200

AIN 30.03.2018

Nr. cadastral	Suprafață măsurată a imobilului	Adresa imobilului
	115 mp	MUNICIPIUL BOTOSANI, str. 1 DECEMBRIE f.n.
Nr. Cartea Funciară		Unitatea Administrativ Teritorială (UAT)
		BOTOSANI



Presedinte de sedinta,  
Consilier, **CARMEN SILUTA**

ALEXANDRU



CONTRASEMNEAZĂ,  
SECRETAR,  
**OLGA GINA GEORGESCU**

A. Date referitoare la teren			
Nr. Parcelă	Categorie de folosință	Suprafața (mp)	Mențiuni
	A	115	TEREN INTRAVILAN PROPUȘ INCHIRIERE
Total		115	

B. Date referitoare la construcții			
Cod	Destinația	Suprafața construită la sol (mp)	Mențiuni
Total		-	

Suprafața totală măsurată a imobilului = 115 mp  
Suprafața din act = 115 mp

Executant: <b>ing. MIHAIL GABRIEL TANASA</b> Confirm executarea măsurătorilor la teren, corectitudinea întocmirii documentației cadastrale și corespundența acesteia cu realitatea din teren Semnătura și ștampila Data: 01.03.2018	Inspector, Confirm introducerea imobilului în baza de date intergrată și atribuirea numărului cadastral Semnătura și parafa Data:
--	--



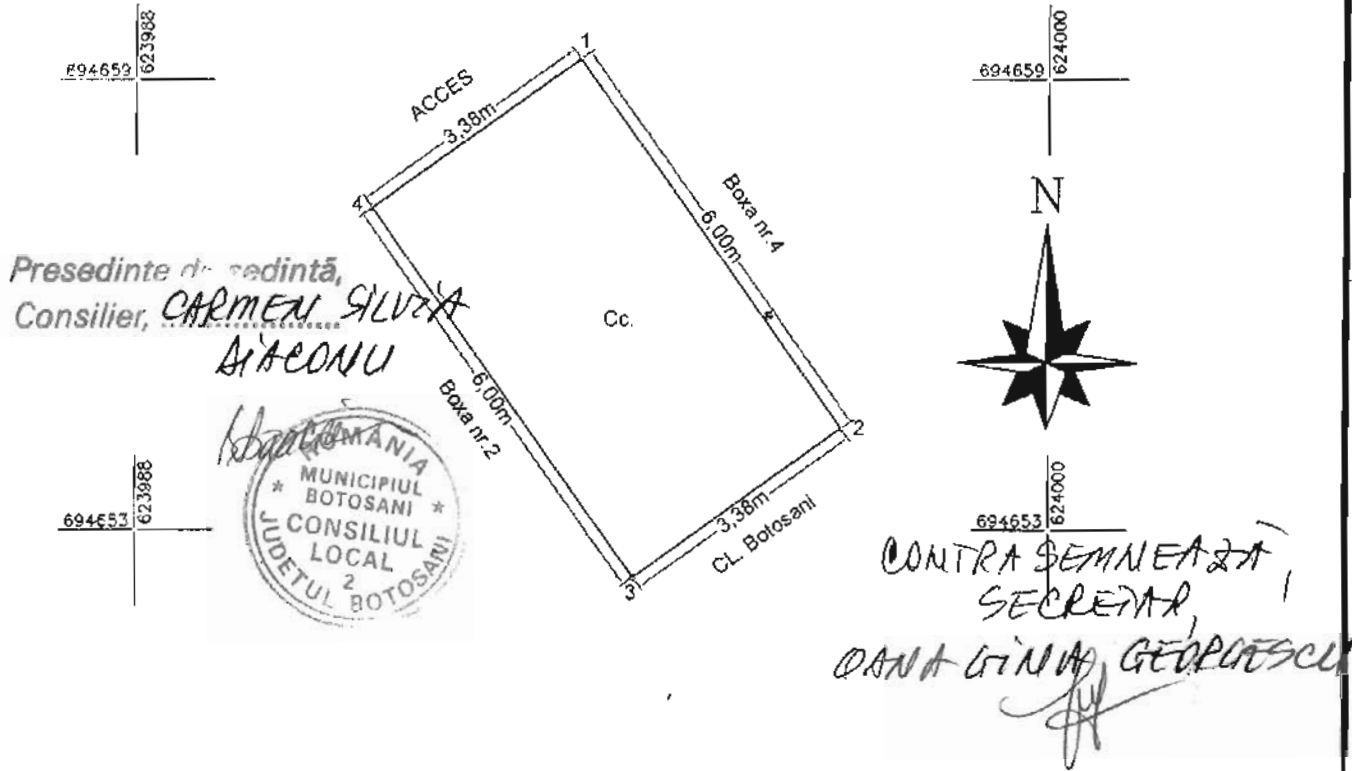
Plan de amplasament și delimitare a imobilului

ANEXA NR. 1.35 la regulament

Scara 1: 100

AN 30.03.2018

dastral	Suprafața măsurată a imobilului (mp)	Adresa Imobilului
	20,30	Str. Villor nr.65 bis boxa nr.3, Mun. Boțosani, Jud. Botosani
	Cartea funciară nr.	Unitatea Administrativ Teritorială (UAT)
		Botosani



A. Date referitoare la teren

Nr. Parcelă	Categoria de folosință	Suprafata (mp)	Mențiuni
-	Cc	20,30	IMOBIL IMPREJMUIT CU GARD
<b>TOTAL</b>		20,30	

B. Date referitoare la construcții

Cod Constr.	Destinație	Sup. construita la sol (mp)

Suprafata totală măsurată a imobilului = 20,30 mp  
Suprafata din act = 20,30 mp

<p>Executant <b>Eduard Telișcă</b></p> <p>Confirm executarea măsurătorilor la teren, corectitudinea întocmirii documentelor cadastrale și corespondența acestora cu realitatea din teren</p> <p>Semnătura și ștampila <b>ET</b></p> <p>Data: 30.03.2018</p>	<p>Inspector</p> <p>Confirm introducerea imobilului în baza de date integrată și atribuirea numărului cadastral</p> <p>Semnătura și parafa</p> <p>Data .....</p> <p>Ștampila BCPI</p>
---	---

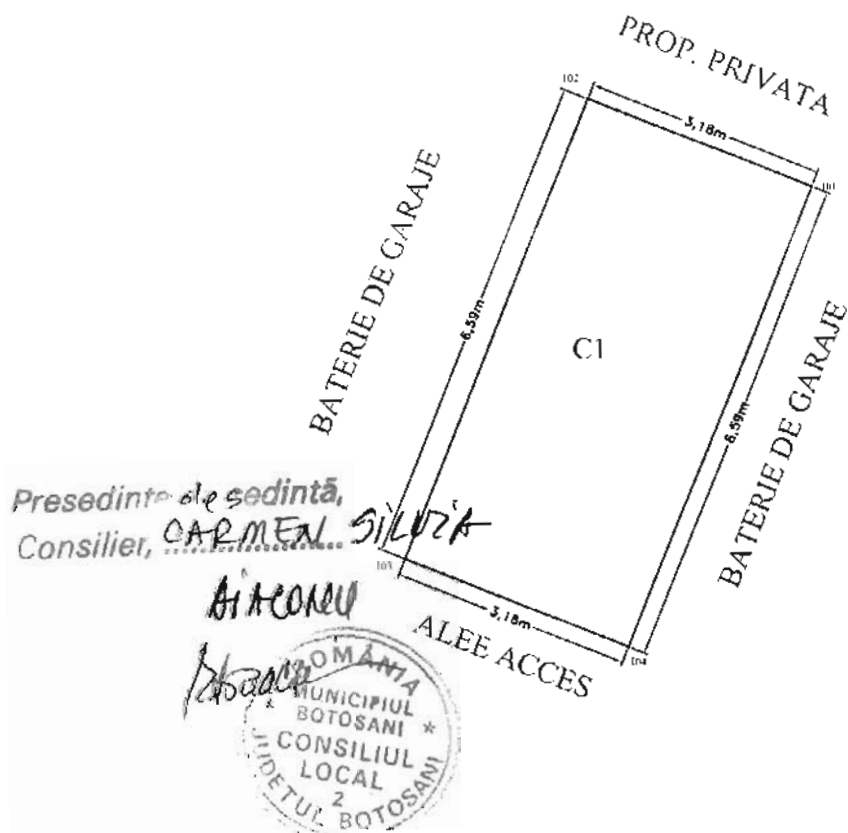
\* În situația în care există numere cadastrale pentru imobilele vecine, în locul numelui vecinului se va înscrive numărul cadastral, iar în lipsa numărului cadastral numărul topografic sau numărul administrativ. Suprafețele se rotunjesc la metru pătrat.

**PLAN DE AMPLASAMENT ȘI DELIMITARE A IMOBILULUI**

Scara 1: 100

AN 30/03/2018

Nr. cadastral	Suprafață măsurată a imobilului	Adresa imobilului
	21 mp	MUN. BOTOSANI, CALEA NATIONALA NR. 47 nr. 1, BATERIE DE GARAJE, GARAJ POZ. 22
Nr. Cartea Funciară	Unitatea Administrativ Teritorială (UAT)	
	BOTOSANI	



Presedinte ale sedintă,  
Consilier, **CARMEN SILVIA**

**AIACONEU**

CONTRASEMNEAZĂ,  
SECRETAR,  
**DANA GINA GEORGESCU**



A. Date referitoare la teren			
Nr. Parcelă	Categorie de folosință	Suprafața (mp)	Mențiuni
	CC	21	
Total		21	TEREN INTRAVILAN CONCESIONAT, CONSTRUIT
B. Date referitoare la constructii			
Cod	Destinația	Suprafața construită la sol (mp)	Mențiuni
C1	CA	21	GARAJ CONSTRUIT IN 1993 DIN CARAMIDA SI ACOPERIS TIP SARPANTA, FARA CERTIFICAT DE PERFORMANTA ENERGETICA
Total		21	
Suprafața totală măsurată a imobilului = 21 mp Suprafața din act = 21 mp			
Executant: Ing. <b>MIHAIL GABRIEL TANASA</b> Confirm executarea măsurătorilor la teren, corectitudinea întocmirii documentației cadastrale și corespondența acesteia cu realitatea din teren. Semnătura și ștampila. Data: 01.03.2017		Inspector, Confirm introducerea imobilului în baza de date intergrată și atribuirea numărului cadastral. Semnătura și parafa Data:	

