

ROMANIA
JUDEȚUL BOTOȘANI
MUNICIPIUL BOTOȘANI
CONSILIUL LOCAL

HOTĂRÂRE

privind aprobarea, de principiu, a unui schimb între un teren proprietatea municipiului și un teren proprietatea S.C. Italpant S.R.L.

CONSILIUL LOCAL AL MUNICIPIULUI BOTOȘANI,

analizând propunerea domnului Primar Cătălin Mugurel Flutur, privind aprobarea, de principiu, a unui schimb între un teren proprietatea municipiului și un teren proprietatea S.C. Italpant S.R.L.,

având în vedere propunerea de schimb a S.C. Italpant S.R.L. reprezentată legal prin domnul Carlo Chillon, însușită prin procesul verbal al ședinței de lucru purtate între reprezentanții Municipiului Botoșani, S.C. Eltrans S.A, și S.C. Italpant S.R.L,

văzând raportul de specialitate al Serviciului Patrimoniu și rapoartele de avizare ale comisiilor de specialitate ale Consiliului Local,

în baza dispozițiilor art. 36 alin. (2) lit. c), art. 121 alin. (1), (2) și (4) din Legea nr. 215/2001, republicată, cu modificările și completările ulterioare,

în temeiul art. 45, alin.(3) din Legea administrației publice locale nr.215/2001, republicată în Monitorul oficial al României, P. I, nr. 123 din 20 februarie 2007, cu modificările și completările ulterioare,

HOTĂRĂȘTE:

Art. 1 (1) Se aprobă, de principiu, efectuarea unui schimb între terenul proprietatea privată a S.C. Italpant S.R.L., situat în Calea Națională nr.2A în suprafață de 536,00 mp și terenul proprietatea municipiului, situat în str Calea Națională nr.2 în suprafață totală de 536,00 mp, compus din terenul în suprafața de 353 m.p. din curtea interioară a S.C. Eltrans S.A. și terenul în suprafața de 183 m.p. situat între terenul proprietatea S.C. Italpant S.R.L. și proprietatea publică a Municipiului Botoșani., terenuri identificate în planșele anexe nr.1, 2 și 3 la prezenta hotărâre.

(2) Suprafețele exacte și conformația terenului vor fi determinate prin documentațiile specifice și raportul de evaluare întocmit de un expert ANEVAR.

(3) Perfectarea contractului notarial de schimb este condiționată de renunțarea de către S.C. Italpant S.R.L. la judecarea acțiunii și a oricăror pretenții materiale izvorâte din litigiul ce face obiectul dosarului nr. 17761/193/2018.

Art. 2 Se aprobă constituirea unei comisii de negociere a schimbului cu S.C. Italpant S.R.L. în următoarea componență:

Președinte: Marian Murariu, viceprimar al municipiului Botoșani;

Membri: 1. Sandu Dan – Arhitect Șef - membru

2. Palaghiu Dorin – Șef Birou cadastru - membru

3. Gherase Iulius Sebastian– Serviciul Patrimoniu – membru

4. Gabriela Artimon – Serviciul Patrimoniu –secretar

Art. 3 Cu data aprobării prezentei hotărâri, se abrogă H.C.L nr. 310 din 20.12.2016.

Art. 4 Primarul municipiului Botoșani, prin serviciile aparatului de specialitate, va lua măsuri de ducere la îndeplinire a prevederilor prezentei hotărâri.

Art. 5 Prezenta hotărâre se comunică Primarului Municipiului Botoșani, Serviciului Patrimoniu, S.C. Italpant S.R.L., S.C. Eltrans S.A. și Instituției Prefectului Județul – Botoșani.

PREȘEDINTE DE ȘEDINȚĂ,

Consilier, Mihai Ștefan

CONTRASEMNEAZĂ,

Secretar, Oana Gina Georgescu

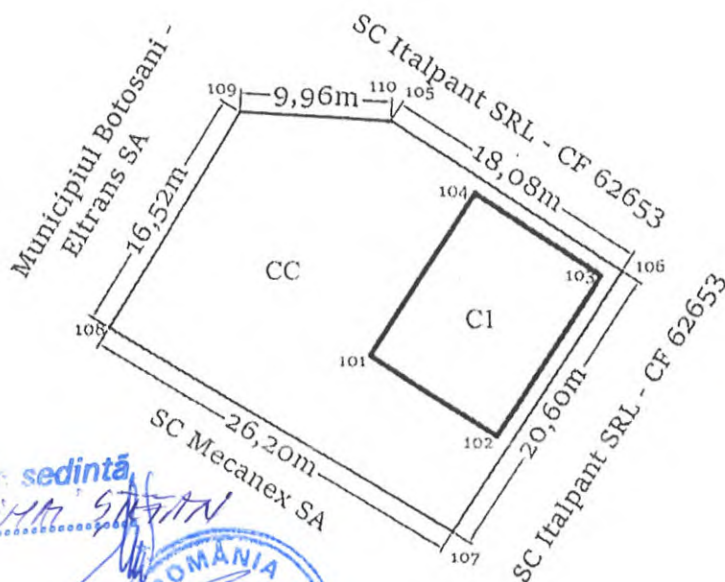
Botoșani, 28 februarie 2019
Nr. 43



PLAN DE AMPLASAMENT ȘI DELIMITARE A IMOBILULUI

Scara 1: 500

Nr. cadastral	Suprafață măsurată a imobilului	Adresa Imobilului
	536 mp	Municipiul Botosani, Calea Nationala
Nr. Cartea Funciară		Unitatea Administrativ Teritorială (UAT)
		BOTOSANI



CONTRASEMNEAZĂ
 Secretar,
 Oana Gița Georgescu

Presedinte de sedință
 Consilier, *MIRIA ȘTEIN*



A. Date referitoare la teren			
Nr. Parcelă	Categorie de folosință	Suprafața (mp)	Mențiuni
-	CC	536	Teren intravilan partial imprejmuit
Total		536	

B. Date referitoare la construcții			
Cod	Destinația	Suprafața construită la sol (mp)	Mențiuni
CI	CA	125	Magazie - proprietate Eltrans SA
Total		125	

Suprafața totală măsurată a imobilului = 536 mp

Suprafața din act = 536 mp

<p>Executant: s.c. TOPO NORD EST S.R.L. Confirm executarea măsurătorilor la teren, corectitudinea întocmirii documentației cadastrale și corespondența acesteia cu realitatea din teren. Semnătura și ștampila</p> <p><i>LAURENTIU</i></p> <p>Data: 29.01.2019</p>	<p>Inspector,</p> <p>Confirm introducerea imobilului în baza de date intergată și atribuirea numărului cadastral</p> <p>Semnătura și parafa</p> <p>Data:</p>
--	--

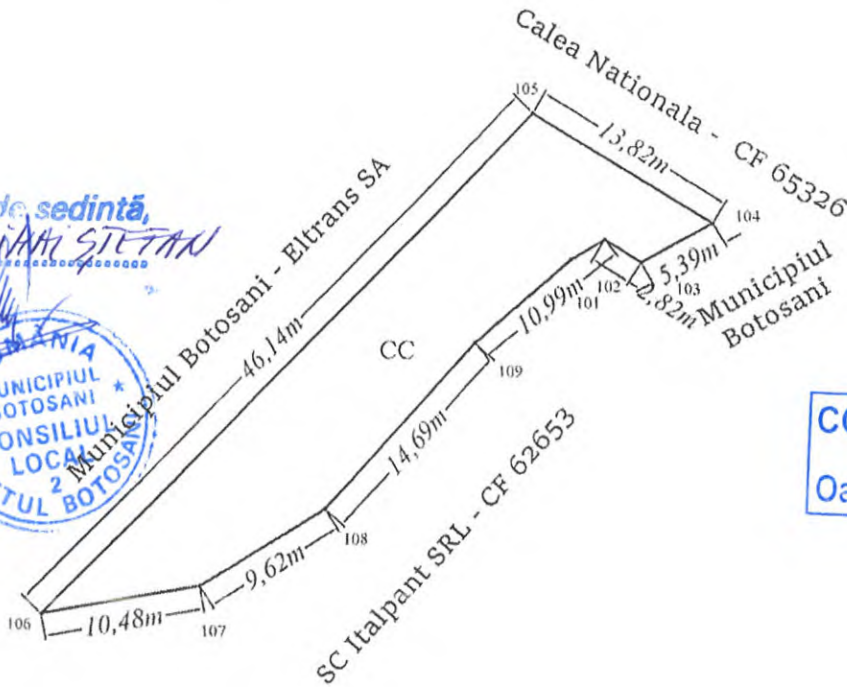
ANEXA NR. 2 LA HCL NR. 43 DIN 28.02.2019

PLAN DE AMPLASAMENT ȘI DELIMITARE A IMOBILULUI

Scara 1: 500

Nr. cadastral	Suprafață măsurată a imobilului	Adresa Imobilului
	353 mp	Municipiul Botosani, Calea Nationala
Nr. Cartea Funciară		Unitatea Administrativ Teritorială (UAT)
		BOTOSANI

Presedinte de sedinta,
Consilier, *MIRIA ȘTEFAN*



CONTRASEMNEAZĂ
Secretar,
Oana Gina Georgescu

A. Date referitoare la teren			
Nr. Parcelă	Categorie de folosință	Suprafața (mp)	Mențiuni
-	CC	353	Teren intravilan neimprejmuat
Total		353	

B. Date referitoare la construcții			
od	Destinația	Suprafața construită la sol (mp)	Mențiuni
-	-	-	-
Total		-	-

Suprafața totală măsurată a imobilului = 353 mp

Suprafața din act = 353 mp

Executanți: *TOPONORD EST S.R.L.*
Confirm executarea măsurătorilor la teren, corectitudinea întocmirii documentației cadastrale și corespondența acesteia cu realitatea din teren.
Semnătura și Ștampila


Inspector,
Confirm introducerea imobilului în baza de date intergată și atribuirea numărului cadastral
Semnătura și parafa
Data:

Data: 29.01.2019

PLAN DE AMPLASAMENT ȘI DELIMITARE A IMOBILULUI

Scara 1: 500

Nr. cadastral	Suprafață măsurată a imobilului	Adresa Imobilului
	183 mp	Municipiul Botosani, Calea Nationala
Nr. Cartea Funciară		Unitatea Administrativ Teritorială (UAT)
		BOTOSANI



CONTRASEMNEAZĂ
Secretar,
Oana Gina Georgescu

Presedinte de sedinta,
Consilier, **MIHAI ȘTEFAN**



A. Date referitoare la teren			
Nr. Parcelă	Categorie de folosință	Suprafața (mp)	Mențiuni
-	CC	183	Teren intravilan neimprejmuit
Total		183	
B. Date referitoare la construcții			
Cod	Destinația	Suprafața construită la sol (mp)	Mențiuni
-	-	-	-
Total		-	-
Suprafața totală măsurată a imobilului = 183 mp			
Suprafața din act = 183 mp			
Executant s.c. TOPO NORD EST s.r.l. Confirmă executarea măsurătorilor la teren, corectitudinea întocmirii documentației cadastrale și corespondența acesteia cu realitatea din teren. Semnătura și stampila Data: 29.01.2019		Inspector, Confirmă introducerea imobilului în baza de date intergată și atribuirea numărului cadastral Semnătura și parafa Data:	

