

**ROMANIA**  
**JUDEȚUL BOTOȘANI**  
**MUNICIPIUL BOTOȘANI**  
**CONSILIUL LOCAL**

---

**PROIECT DE HOTĂRÂRE**  
**modificarea inventarului bunurilor aparținând domeniului public al**  
**municipiului Botoșani**

**CONSILIUL LOCAL AL MUNICIPIULUI BOTOȘANI,**

analizând propunerea domnului Primar Cătălin Mugurel Flutur privind modificarea inventarului bunurilor aparținând domeniului public al municipiului Botoșani,

văzând raportul de specialitate al Serviciului Patrimoniu, Biroului Cadastru, Direcției Economice,

în conformitate cu dispozițiile art. 3 alin. (4) și art. 21 din Legea privind bunurile proprietate publică nr. 213 din 1998, cu modificările și completările ulterioare,

în temeiul art. 45 alin. (3) din Legea administrației publice locale nr. 215/2001, republicată în Monitorul Oficial al României, Partea I, nr. 123 din 20 februarie 2007, cu modificările și completările ulterioare,

**HOTĂRĂȘTE :**

**Art. 1.** Se aprobă modificarea poziției 16 din Inventarul bunurilor aparținând domeniului public al municipiului Botoșani, aprobat prin Hotărârea Consiliului Local nr. 266/30 octombrie 2018 pentru modificarea și completarea Hotărârea Consiliului Local nr. 246/2010 privind aprobarea inventarului bunurilor din domeniul public al municipiului Botoșani, după cum urmează:

- coloana „Elemente de identificare” va avea următorul cuprins „Parcul Tineretului nr. 7, S = 4035 mp, C=1054 mp, corp clădire, beci, curent electric, apă - canal, telefon, gaze naturale, perimetrare, sistematizare incintă”, coloana 6 „Valoare de inventar” va avea următorul cuprins „1.446.945,40 lei”.

**Art. 2.** Primarul municipiului Botosani prin serviciile aparatului de specialitate va duce la îndeplinire prevederile prezentei hotărâri.

**Președinte de ședință,**  
**Consilier, Ady Petrușcă**

**Contrasemnează,**  
**Secretar, Oana Gina Georgescu**

**Botosani, 25 martie 2019**  
**Nr.**

Nr. 8547 din 25 martie 2019

Avizat,  
Viceprimar  
Marian Murariu



## Raport de specialitate


Proiectul de hotărâre supus atenției Consiliului Local propune modificarea și completarea inventarului bunurilor aparținând domeniului public al municipiului Botoșani.

În urma măsurătorilor topografice efectuate, imobilul din str. Parcul Tineretului , nr. 7, în care funcționează Grădinița nr. 22, s-au constatat diferențe față de datele cuprinse în Anexa „Inventarul bunurilor care aparțin domeniului public al municipiului Botoșani, însoțită prin HCL nr. 246/2010, cu completările și modificările ulterioare. Datele actuale sunt necesare pentru depunerea solicitărilor de finanțare în cadrul Programului Național de Dezvoltare Locală, subprogramul „Regenerare urbană a municipiilor și orașelor” a obiectivelor de investiții unități de învățământ preuniversitare și preșcolare.

Față de cele arătate mai sus considerăm necesară modificarea poziției 16 din Inventarul bunurilor aparținând domeniului public al municipiului Botoșani, aprobat prin Hotărârea Consiliului Local al municipiului Botoșani nr. 246/2010, cu completările și modificările ulterioare , după cum urmează: - coloana „Elemente de identificare” va avea următorul cuprins „Parcul Tineretului nr. 7, S = 4035 mp, C=1054 mp, corp clădire, beci, curent electric, apă- canal, telefon, gaze naturale, perimetrare, sistematizare incintă”, coloana 6 „Valoare de inventar” va avea următorul cuprins „1.446.945,40 lei”.

Având în vedere faptul că sunt îndeplinite dispozițiile legale incidente în materie, propunem adoptarea proiectului de hotărâre în forma prezentată.

Director Economic,  
Mirela Gheorghiu



Șef Serviciu Patrimoniu,  
Gabriela Artimon




Consilier,  
Adrian Aungurenci



Șef Birou Cadastru,  
Dorin Palaghiu



Consilier Juridic,  
Claudia Annabella Cical



Consilier,  
Daniela Dumitraș





Oficiul de Cadastru și Publicitate Imobiliară BOTOSANI  
Biroul de Cadastru și Publicitate Imobiliară Botosani

## EXTRAS DE CARTE FUNCİARĂ PENTRU INFORMARE

Carte Funciară Nr. 59909 Botosani

Nr. cerere	43583
Ziua	14
Luna	06
Anul	2018



Cod verificare  
100058421025

### A. Partea I. Descrierea imobilului

TEREN Intravilan

Nr. CF vechi:14666  
Nr. cadastral vechi:5026

Adresa: Loc. Botosani, Str Parcul Tineretului, Nr. 7, Jud. Botosani

Nr. Crt	Nr. cadastral Nr. topografic	Suprafața* (mp)	Observații / Referințe
A1	59909	Din acte: 4.135 Masurata: 4.035	suprafața terenului din măsurători este de 4135,90 m.p.

### Construcții

Crt	Nr cadastral Nr.	Adresa	Observații / Referințe
A1.1	59909-C1	Loc. Botosani, Str Parcul Tineretului, Nr. 7, Jud. Botosani	S. construita la sol:961 mp; Clădire învățământ - grădiniță cu suprafața construită la sol de 961,00 m.p.
A1.2	59909-C2	Loc. Botosani, Str Parcul Tineretului, Nr. 7, Jud. Botosani	S. construita la sol:93 mp; Beci subteran cu suprafața construită la sol de 93,00 m.p.

### B. Partea II. Proprietari și acte

Înscrieri privitoare la dreptul de proprietate și alte drepturi reale	Referințe
<b>15655 / 10/11/2005</b>	
H.G. nr. 971, din 05/09/2002 emis de Guvernul României (anexa nr. 2 la HG nr. 971 din 05.09.2002, HCL nr. 353 din 31.08.2005);	
B1	Intabulare, drept de PROPRIETATE, dobândit prin CONSTITUIRE, cota actuala 1/1
	1) <b>MUNICIPIUL BOTOȘANI</b> , domeniu public
	<i>OBSERVATII: (provenita din conversia CF 14666)</i>

### C. Partea III. SARCINI

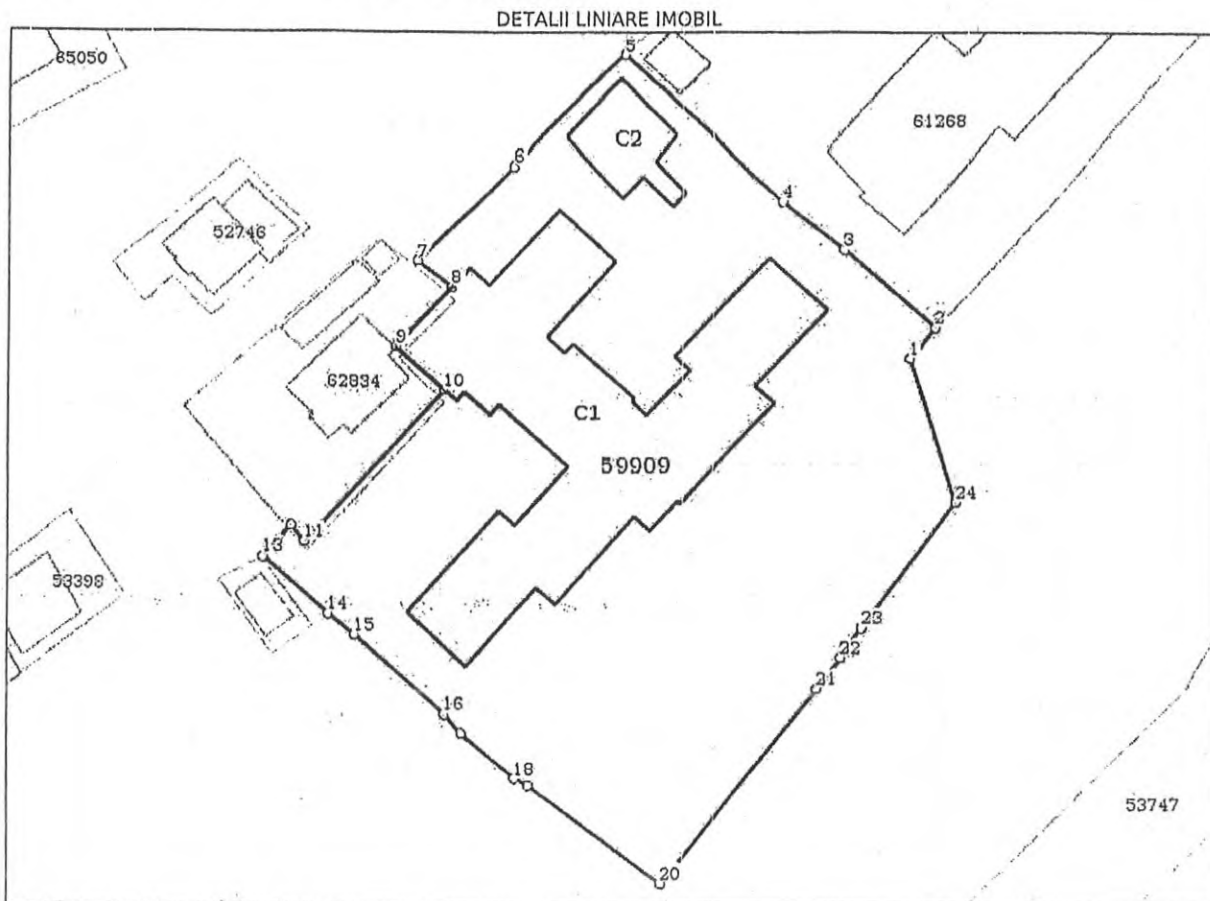
Înscrieri privind dezmembărările dreptului de proprietate, drepturi reale de garanție și sarcini	Referințe
<b>15655 / 10/11/2005</b>	
Protocol nr. 28446, din 05/12/2002 emis de Consiliul Local al Municipiului Botoșani, Inspectoratul Școlar al Județului Botoșani (proces verbal de predare primire încheiat la data de 05.12.2002 între Primăria Municipiului Botoșani, Inspectoratul Școlar al Județului Botoșani și centrul bugetar - Grădinița nr. 22);	
C1	drept de administrare în favoarea Inspectoratului Școlar al Județului Botoșani
	<i>OBSERVATII: (provenita din conversia CF 14666)</i>

## Anexa Nr. 1 La Partea I

## Teren

Nr cadastral	Suprafața (mp)*	Observații / Referințe
59909	Din acte: 4.135 Masurata: 4.035	suprafata terenului din măsurători este de 4135,90 m.p.

\* Suprafața este determinată în planul de proiecție Stereo 70.



## Date referitoare la teren

Nr Crt	Categorile folosință	Intra vilan	Suprafața (mp)	Tarla	Parcelă	Nr. topo	Observații / Referințe
1	curți construcții	DA	4.035	-	-	-	

## Date referitoare la construcții

Crt	Număr	Destinație construcție	Supraf. (mp)	Situație juridică	Observații / Referințe
A1.1	59909-C1	construcții administrative și social culturale	Din acte: 959 Masurata: 961	Cu acte	S. construita la sol: 961 mp; Clădire învățământ - grădiniță cu suprafața construită la sol de 961,00 m.p.
A1.2	59909-C2	construcții anexa	93	Cu acte	S. construita la sol: 93 mp; Beci subteran cu suprafața construită la sol de 93,00 m.p.

## Lungime Segmente

1) Valorile lungimilor segmentelor sunt obținute din proiecție în plan.

Punct început	Punct sfârșit	Lungime segment (m)
1	2	4.511
3	4	8.868

Punct început	Punct sfârșit	Lungime segment (m)
2	3	13.59
4	5	24.245

Punct început	Punct sfârșit	Lungime segment (m)
5	6	17.707
7	8	5.025
9	10	7.482
11	12	2.336
13	14	9.766
15	16	13.316
17	18	7.94
19	20	18.743
21	22	4.309
23	24	17.681

Punct început	Punct sfârșit	Lungime segment (m)
6	7	15.556
8	9	9.454
10	11	23.404
12	13	4.698
14	15	3.838
16	17	2.885
18	19	1.667
20	21	28.012
22	23	4.074
24	1	17.4

\*\* Lungimile segmentelor sunt determinate în planul de proiecție Stereo 70 și sunt rotunjite la 1 milimetru.

\*\*\* Distanța dintre puncte este formată din segmente cumulate ce sunt mai mici decât valoarea 1 milimetru.

Certific că prezentul extras corespunde cu pozițiile în vigoare din cartea funciară originală, păstrată de acest birou.

Prezentul extras de carte funciară este valabil la autentificarea de către notarul public a actelor juridice prin care se sting drepturile reale precum și pentru dezbateră succesiunilor, iar informațiile prezentate sunt susceptibile de orice modificare, în condițiile legii.

S-a achitat tariful de 20 RON, -Chitanța internă nr.204710/14-06-2018 în suma de 20, pentru serviciul de publicitate imobiliară cu codul nr. 272.

Data soluționării,  
15-06-2018

Data eliberării,  
15.06.2018

Asistent Registrator,  
EDUARD-DANIEL CĂRBUNARU

Referent,

CĂRBUNARU EDUARD, DANIEL  
Asistent Registrator

CRETU Denisa  
(părața și semnătura)  
Referent

