

ROMÂNIA  
JUDEȚUL BOTOȘANI  
MUNICIPIUL BOTOȘANI  
CONSILIUL LOCAL



**PROIECT DE HOTĂRÂRE**  
**pentru aprobarea documentației “Plan Urbanistic de Detaliu –**  
**str. Vasile Lupu nr. 24, CF/NC 67006” în vederea realizării obiectivului**  
**„construire locuință P, anexă gospodărească, împrejmuire teren și racord utilități”**

**CONSILIUL LOCAL AL MUNICIPIULUI BOTOȘANI,**

analizând propunerea d-lui primar Cosmin Ionuț Andrei cu privire la aprobarea unei documentații de urbanism “Plan Urbanistic de Detaliu – str. Vasile Lupu nr. 24, CF/NC 67006” în vederea realizării obiectivului „construire locuință P, anexă gospodărească, împrejmuire teren și racord utilități”

văzând avizele organismelor teritoriale interesate,  
văzând Raportul de specialitate al Serviciului Autorizări în construcții și Urbanism, precum și raportul de avizare al Comisiei de Organizare și Dezvoltare Urbanistică, Realizarea Lucrărilor Publice, Ecologice, Protecția Mediului Înconjurător, Conservarea Monumentelor Istorice și de Arhitectură, respectiv Comisiei pentru Studii, Prognoze Economico Sociale, Buget, Finanțe, Administrarea Domeniului Public și Privat,

în baza dispozițiilor art. 129 alin. (6) lit. c) și alin. (7), lit. k) din Ordonanța de urgență a Guvernului nr. 57/2019 privind Codul administrativ, cu modificările și completările ulterioare, dispozițiilor incidente în materie ale Legii nr. 50/1991 privind autorizarea executării lucrărilor de construcții, republicată, cu modificările și completările ulterioare și Legii nr. 350/2001 privind amenajarea teritoriului și urbanismul, cu modificările și completările ulterioare,

în temeiul art. 139 alin. (3) lit. (e) și art. 196 alin. (1) lit. a) din Ordonanța de urgență a Guvernului nr. 57/2019 privind Codul Administrativ, publicată în Monitorul Oficial nr. 555 din 5 iulie 2019, cu modificările și completările ulterioare,

**H O T Ă R Ă Ș T E :**

**Art. 1** Se aprobă documentația “Plan Urbanistic de Detaliu – str. Vasile Lupu nr. 24, CF/NC 67006” în vederea realizării obiectivului „construire locuință P, anexă gospodărească, împrejmuire teren și racord utilități”, de către investitor persoană fizică, conform reglementărilor urbanistice cuprinse în proiectul nr. 2518/2020, întocmit de către S.C. Proiect Botoșani S.R.L., coordonator proiect: URB. arh. Mihai Tulbure, anexă care face parte integrantă din prezenta hotărâre, cu următoarele condiții:

- S parcelă de referință, = 463,00mp
- P.O.T. = propus 28,077 % - max. 30 %
- C.U.T. = propus 0,28 - max. admis 0,30
- Imobil de locuit propus - locuință unifamilială
  - Regim de înălțime: P
  - H max la cornișă = 5,00 m, măsurat de la cota cea mai de jos a terenului sistematizat

- H max la coamă = 7,50 m, măsurat de la cota cea mai de jos a terenului sistematizat
- Suprafața construită: 130,00mp.
- Suprafața construită desfășurată : 130,00 mp.
- Anexă gospodărească - foișor
  - Regim de înălțime: P
  - H max la cornișă = 2,50 m, măsurat de la cota cea mai de jos a terenului sistematizat
  - H max la coamă = 4,50 m, măsurat de la cota cea mai de jos a terenului sistematizat
  - Suprafața construită: 30,00mp.
  - Suprafața construită desfășurată : 30,00 mp.
- Împrejmuire teren – conform Planșa A3-Reglementări Urbanistice

**Art. 2** Prezenta hotărâre își menține valabilitatea pe o perioadă de 12 luni de la data aprobării.

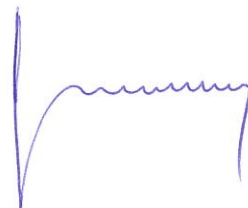
**Art. 3** Documentația anexă, care a stat la baza fundamentării prezentei hotărâri se păstrează și arhivează de către Serviciul Autorizări în Construcții și Urbanism.

**Art.4** Primarul municipiului Botoșani, prin aparatul de specialitate va duce la îndeplinire prevederile prezentei hotărâri.

**INIȚIATOR,**  
**Primar,**  
**Cosmin Ionuț Andrei**



**AVIZAT PENTRU LEGALITATE,**  
**Secretar General,**  
**Ioan APOSTU**





Nr. INT 5359/18.11.2020

Aprobat,  
Primar,  
Cosmin Ionuț Andrei

**REFERAT DE APROBARE**

a proiectului de hotărâre privind aprobarea documentației de urbanism  
“ **Plan Urbanistic de Detaliu – str. Vasile Lupu nr. 24, CF/NC 67006**”  
în vederea realizării obiectivului  
„**construire locuință P, anexă gospodărească, împrejmuire teren și racord utilități**”

Având în vedere proiectul de hotărâre privind aprobarea documentației de urbanism  
“**Plan Urbanistic de Detaliu – str. Vasile Lupu nr. 24, CF/NC 67006**” în vederea realizării  
obiectivului „**construire locuință P, anexă gospodărească, împrejmuire teren și racord  
utilități**” și raportul de specialitate întocmit de Serviciul Urbanism și Autorizări în construcții,  
vă rugăm să aprobați supunerea spre dezbateră în ședința ordinară a Consiliul Local al  
Municipiului Botoșani a proiectului de hotărâre prezentat.

Serviciul Urbanism și Autorizări în construcții,  
Consilier principal,  
Arh. Lăcrămioara Partenie



### RAPORT DE SPECIALITATE

Se propune spre analiză și aprobarea Consiliului Local al municipiului Botoșani documentația de urbanism "Plan Urbanistic de Detaliu - str. Vasile Lupu nr. 24, CF/NC 67006", întocmită de către S.C. PROIECT BOTOSANI S.R.L., coordonator proiect: URB. arh. Mihai Tulbure, în vederea realizării obiectivului „*construire locuință P, anexă gospodărească, împrejmuire teren și racord utilități*” de către investitor persoană fizică.

În conformitate cu prevederile Legii 50/1991 cu modificările și completările ulterioare, Primăria municipiului Botoșani, prin reprezentanții săi legali, a eliberat Certificatul de Urbanism nr.148/24.02.2020 în baza căruia s-a întocmit documentația de urbanism și au fost obținute avizele și acordurile prevăzute de lege.

Terenul necesar construirii obiectivului, în suprafață măsurată de 463,00mp, suprafață măsurată este proprietate privată a inițiatorului documentației de urbanism, nu este în litigiu.

Terenul este situat în intravilanul municipiului Botoșani, U.T.R. nr. 27 – Zonă pentru instituții și servicii publice de interes general; funcțiune dominantă în UTR – LMu1 – subzonă exclusiv rezidențială cu clădiri de tip urban.

Studiul geotehnic anexat documentației afirmă că amplasamentul studiat nu ridică probleme de stabilitate. Se vor respecta indicațiile studiului geotehnic.

#### Caracteristici construcției propuse:


- Imobil de locuit – locuință unifamilială
  - Regim de înălțime: P
  - Suprafața construită : 130,00mp.
  - Suprafața construită desfășurată : 130,00 mp.
- Anexă gospodărească - foișor
  - Regim de înălțime: P
  - Suprafața construită : 30,00mp.
  - Suprafața construită desfășurată : 30,00 mp.

Propunem: aprobare P.U.D.


#### Condiții :

- S parcelă de referință, = 463,00mp
- P.O.T. = propus 28,077 % - max. 30 %
- C.U.T. = propus 0,28 - max. admis 0,30
- Imobil de locuit propus - locuință unifamilială
  - Regim de înălțime: P
  - H max la cornișă = 5,00 m, măsurat de la cota cea mai de jos a terenului sistematizat
  - H max la coamă = 7,50 m, măsurat de la cota cea mai de jos a terenului sistematizat
  - Suprafața construită: 130,00mp.
  - Suprafața construită desfășurată : 130,00 mp.
- Anexă gospodărească - foișor
  - Regim de înălțime: P
  - H max la cornișă = 2,50 m, măsurat de la cota cea mai de jos a terenului sistematizat
  - H max la coamă = 4,50 m, măsurat de la cota cea mai de jos a terenului sistematizat
  - Suprafața construită: 30,00mp.
  - Suprafața construită desfășurată : 30,00 mp.
- Împrejmuire teren – conform Planșa A3-Reglementări Urbanistice

ARHITECT ȘEF,  
DAN SANDU



ÎNTOCMIT,  
LĂCRĂMIOARA PARTENIE



RAPORT

DE INFORMARE ȘI CONSULTARE A PUBLICULUI  
Privind avizarea documentației Plan Urbanistic de Detaliu  
**„construire locuință P, anexă gospodărească, împrejurime teren și racord utilități”**,  
str. Vasile Lupu nr. 24, CF/NC 67006,

Având în vedere Ordinul nr. 2701/30.12.2010 pentru aprobarea Metodologiei de informare și consultare a publicului cu privire la elaborarea sau revizuirea planurilor de amenajare a teritoriului și de urbanism ;

Având în vedere procedura prevăzută în H.C.L. nr.223/28.07.2011 privind aprobarea Regulamentului local de implicare a publicului în elaborarea sau revizuirea planurilor de urbanism și amenajare a teritoriului ;

Se întocmește Raportul informării și consultării publicului , Etapa 1 – etapa pregătitoare P.U.D. :

- Plan Urbanistic de Detaliu - **„construire locuință P, anexă gospodărească, împrejurime teren și racord utilități”**,
- Nr. de înregistrare : 21925/15.10.2020
- Amplasament : str. Vasile Lupu nr. 24, CF/NC 67006
- Inițiator: persoane fizice/juridice,
- Proiectant: S.C. PROIECT BOTOȘANI S.R.L.,
- șef proiect URB. Arh. Mihai Tulbure

Informarea și consultarea publicului s-a desfășurat astfel :

1. În perioada 02.11.2020-12.11.2020 s-a desfășurat consultarea și informarea publicului cu privire la această documentație.
2. Documentația a putut fi consultată la sediul administrației publice , Instituția Arhitect Șef -Serviciul urbanism din Calea Națională nr.101 (fosta Casa Cărții) și pe site –ul primăriei [www.primariabt.ro](http://www.primariabt.ro), secțiunea „primaria-planuri urbanistice”.
3. Afișarea pe 1 panou amplasat de către inițiatorul documentației de urbanism pe parcela care a generat P.U.D.-ul.
4. În data de 02.11.2020 a fost publicat anunțul cu privire la propunerea P.U.D. **„construire locuință P, anexă gospodărească, împrejurime teren și racord utilități”**, str. Vasile Lupu nr. 24, CF/NC 67006, inițiator persoane fizice/juridice; proiectant S.C. PROIECT BOTOȘANI S.R.L., șef proiect URB. Arh. Mihai Tulbure, pe site-ul Primăriei municipiului Botoșani, [www.primariabt.ro](http://www.primariabt.ro), a fost afișat pe un panou rezistent la intemperii, pe parcela ce a generat PUD-ul, și s-au trimis notificări (cu confirmare de primire) proprietarilor direct învecinați la patru adrese poștale;

5. Nu au fost depuse sesizări referitoare la documentația de urbanism P.U.D. „**construire locuință P, anexă gospodărească, împrejmuire teren și racord utilități**”, str. Vasile Lupu nr. 24, CF/NC 67006, inițiator persoane fizice/juridice; proiectant S.C. PROIECT BOTOȘANI S.R.L., șef proiect URB. Arh. Mihai Tulbure;
6. Rezultatele informării și consultării au fost afișate pe site-ul oficial [www.primariabt.ro](http://www.primariabt.ro) în data de 13.11.2020.
7. După data de 02.11.2020 nu s-au înregistrat sesizări sau solicitări de organizare a unei dezbateri publice.

Având în vedere că s-au respectat procedurile prevăzute de H.C.L. nr. 223/28.07.2011 privind aprobarea Regulamentului local de implicare a publicului în elaborarea sau revizuirea planurilor de urbanism și amenajare a teritoriului, corespunzător Etapei 1 – etapa pregătitoare P.U.D. „**construire locuință P, anexă gospodărească, împrejmuire teren și racord utilități**”, str. Vasile Lupu nr. 24, CF/NC 67006, inițiator persoane fizice/juridice; proiectant S.C. PROIECT BOTOȘANI S.R.L., șef proiect URB. Arh. Mihai Tulbure.

Arhitect Șef,  
DAN SANDU

Șef serviciu,  
Ing. LUMINIȚA MIHAELA ANTOCHE

Consilier principal,  
Arh. LĂCRĂMIOARA PARTENIE

## REZULTATELE INFORMĂRII ȘI CONSULTĂRII PUBLICULUI

### Etapa 1 – etapa pregătitoare P.U.D. :

- P.U.D. – „**construire locuință P, anexă gospodărească, împrejmuire teren și racord utilități**”
- Amplasament: str. Vasile Lupu nr. 24,
- Înscris în Cartea Funciară: CF/NC 67006
- Inițiator: persoane fizice/juridice,
- Proiectant: S.C. PROIECT BOTOȘANI S.R.L.,
- Coordonator URB. Arh. M. TULBURE

### Detalii privind tehnicile și metodele utilizate de solicitant pentru a informa și consulta publicul.

În conformitate cu prevederile Ordinului nr. 2701/30.12.2010 pentru aprobarea Metodologiei de informare și consultare a publicului cu privire la elaborarea sau revizuirea planurilor de amenajare a teritoriului și de urbanism, a H.C.L. nr. 223/28.07.2011 privind aprobarea Regulamentului local de implicare a publicului în elaborarea sau revizuirea planurilor de urbanism și amenajare a teritoriului, a Legii nr. 350/6.07.2001 privind amenajarea teritoriului și urbanismul (actualizată), vă aducem la cunoștință rezultatele informării și consultării publicului :

- În perioada 02.11.2020-12.11.2020 s-a desfășurat consultarea și informarea publicului;
- În data de 02.11.2020 a fost publicat anunțul cu privire la propunerea P.U.D. „**construire locuință P, anexă gospodărească, împrejmuire teren și racord utilități**”, str. Vasile Lupu nr. 24, CF/NC 67006, inițiator persoane fizice/juridice; proiectant S.C. PROIECT BOTOȘANI S.R.L., șef proiect URB. Arh. M. TULBURE, pe site-ul Primăriei municipiului Botoșani, [www.primariabt.ro](http://www.primariabt.ro), a fost afișat pe un panou rezistent la intemperii, pe parcela ce a generat PUD-ul, și s-au trimis notificări (cu confirmare de primire) proprietarilor direct învecinați la patru adrese poștale;
- Nu au fost depuse sesizări referitoare la documentația de urbanism P.U.D „**construire locuință P, anexă gospodărească, împrejmuire teren și racord utilități**”, str. Vasile Lupu nr. 24, CF/NC 67006, inițiator persoane fizice/juridice; proiectant S.C. PROIECT BOTOȘANI S.R.L., șef proiect URB. Arh. M. TULBURE.

Arhitect Șef  
DAN SANDU



Șef serviciu,  
Ing. LUMINIȚA MIHAELA ANTOCHE



Consilier principal,  
Arh. PARTENIE LĂCRĂMIOARA

