C5

ROMANIA
JUDETUL BOTOSANI
MUNICIPIUL BOTOSANI
CONSILIUL LOCAL

PROIECT DE HOTĂRÂRE

privind acordul Consiliului Local pentru efectuarea operațiunilor de dezmembrare a unui imobil, proprietatea privată a municipiului Botoșani

având in vedere referatul de aprobare a inițiatorului Primarul Municipiului Botoșani, domnul Cătălin Mugurel Flutur, prin care se propune Consiliului Local al Municipiului Botoșani să își dea acordul cu privire la realizarea operațiunilor de dezmembrare a unui teren, proprietatea privată a Municipiului Botoșani, ce se va realiza în baza documentației tehnice privind dezmembrarea imobilului înregistrat cu număr cadastral 61661, situat în Municipiul Botoșani, Aleea Constantin Iordăchescu, f.n., înregistrată la Oficiul de Cadastru şi Publicitate Imobiliară Botoșani –Biroul de Cadastru şi Publicitate Imobiliară Botoșani sub nr.23616 din 6.04.2020.

văzând raportul de specialitate al Serviciului Patrimoniu, precum şi rapoartele de avizarea ale comisiilor de specialitate ale Consiliului Local;

în conformitate cu prevederile art. 7 alin. (2), art 879 şi art 880 din Codul civil al României, adoptat prin Legea nr. 287/2009, republicat, cu modificările şi completările ulterioare, ale art.25 alin.(2) din Legea nr. 7/1996, republicată, cu modificările şi completările ulterioare și ale art.132, 133, 134 si 135 din Ordinul Directorului General al Agenţiei Naţionale de Cadastru şi Publicitate Imobiliară nr. 700/09.07.2014, privind aprobarea Regulamentului de avizare ,recepţie şi înscriere în registrul de carte funciară,

În temeiul prevederilor art.196, alin.(1), lit.(a) coroborat cu prevederilor art. 129, alin.(2), lit. (c) , alin. (6), lit. (b), art.139, alin.(3), lit. (g) din Ordonanța de Urgență a Guvernului României nr. 57/2019 din 3 iulie 2019 privind Codul administrativ, cu modificările și completările ulterioare;

HOTĂRĂȘTE:

Art.1. (1)Se însuşeşte lucrarea de specialitate denumită "Referat Admitere dezmembrare nr.23616 din 6.04.2020, aprobată de Biroul de Cadastru şi Publicitate Imobiliară Botoșani sub 23616 din 6.04.2020, conform Anexei nr.1 care face parte integrantă din prezenta hotărâre.

(2) Se aprobă dezmembrarea imobilului situat în Municipiul Botoșani, Aleea Constantin Iordăchescu,f.n., proprietatea privată a Municipiului Botoșani cu număr cadastral 61661(vechi 7217/2) înscris în Cartea Funciară 61661(22759) a Municipiului Botoșani, în 2(două) loturi după cum urmează:

a) lotul nr.1: imobilul cu număr cadastral 67538 având suprafaţa măsurată de 192 m.p., proprietate privată a UAT Botoșani;

b) lotul nr.2: imobilul cu număr cadastral 67539 având suprafaţa măsurată de 12058 m.p., proprietate privată a UAT Botoșani;

Art.2. Se mandatează domnul Gherase Iulius Sebastian, consilier juridic din cadrul Direcției Urbanism, să semneze actele autentice de dezmembrare.

Art.3. Prezenta hotărâre se comunică Primarului Municipiului Botoşani, Serviciului Patrimoniu şi Instituţiei Prefectului Judeţul – Botoşani.

INIȚIATOR,

Primar, Flutur Cătălin Mugurel,

AVIZAT PENTRU LEGALITATE,

Secretar general, Ioan Apostu

Primăria
Municipiului
Botoșani

România
Județul Botoșani
Municipiul Botoșani

CF: 3372882

Nr. INT 2268 din 25.05.2020

Serviciul Patrimoniu

Aprobat,
Primar ,
Cătălin Mugurel Flutur

RAPORT DE SPECIALITATE

La proiectul de hotărâre privind acordul Consiliului Local pentru efectuarea operațiunilor de dezmembrare a unui imobil, proprietatea privată a municipiului Botoșani

Analizând proiectul de hotărâre inițiat de domnul Cătălin Mugurel Flutur, Primarul Municipiului Botoșani, am constatat că acesta a fost elaborat în conformitate cu prevederile legale, respectiv:

- art. 25 alin.(2) din Legea nr.7/1996, republicată, cu modificările şi completările ulterioare, actele de alipire şi dezlipire a imobilelor inscrise in cartea funciară se incheie in formă autentică;

- art. 132, alin.(1), art.133, alin.(1) și art.135, alin.(1) din Ordinul Directorului General al Agenţiei Naţionale de Cadastru şi Publicitate Imobiliară nr. 700/09.07.2014, privind aprobarea Regulamentului de avizare ,recepţie şi înscriere în registrul de carte funciară, un imobil poate fi modificat prin alipiri sau dezlipiri.

Aceste operaţiuni de modificare a imobilului au caracter material şi nu implică nici un transfer de proprietate. Modificările care intervin prin operaţiunile de alipire/dezlipire se fac pe baza unor documentaţii cadastrale recepţionate de biroul teritorial şi a consimţământului proprietarului exprimat prin înscris in formă autentică sau dupa caz prin hotărâre judecătorească definitivă;

Imobilul care face obiectul dezmembrării a fost inclus în Inventarul bunurilor care aparţin domeniului privat al Municipiului Botoșani.

Dezmembrarea imobilului-teren, situat în Municipiul Botoșani Aleea Constantin Iordăchescu,f.n, proprietatea privată a Municipiului Botoșani cu număr cadastral 61661, înscris în Cartea Funciară 61661 a Municipiului Botoșani, în 2(două) loturi este necesară pentru realizarea schimbului de terenuri, aprobat de principiu prin Hotărârea Consiliului Local nr. 119/30.04.2020 între Municipiul Botoșani și numitul Axinte Costel .

Conform prevederilor art.135 (3) din Ordinul Directorului General al Agenţiei Naţionale de Cadastru şi Publicitate Imobiliară nr. 700/09.07.2014, privind aprobarea Regulamentului de avizare, recepţie şi înscriere în registrul de carte funciară: - Operatiunea de dezlipire/alipire a unui imobil este considerata finalizată în momentul înscrierii actului autentic de dezlipire/alipire în cartea funciara.

Potrivit prevederilor legale mai sus menţionate, considerăm că proiectul de hotărâre îndeplineşte cerinţele de legalitate, necesitate şi oportunitate şi poate fi înaintat spre aprobare Consiliului Local.

Şef Serviciu Patrimoniu,
Cezar Puiu

Consilier Juridic,
Sebastian Iulius Gherase

Nr. INT 2269 din 25.05.2020

Aprobat,

Primar

Flutur Cătălin Mugurel

Referat de aprobare

La proiectul de hotărâre privind acordul Consiliului Local pentru efectuarea operațiunilor de dezmembrare a unui imobil, proprietatea privată a municipiului Botoșani

Operaţiunile de modificare a imobilului au caracter material şi nu implică nici un transfer de proprietate. Modificările care intervin prin operaţiunile de alipire/dezlipire se fac pe baza unor documentaţii cadastrale recepţionate de biroul teritorial şi a consimţământului proprietarului exprimat prin înscris in formă autentică sau dupa caz prin hotărâre judecătorească definitivă;

Imobilul care face obiectul dezmembrării este inclus în Inventarul bunurilor care aparţin domeniului privat al Municipiului Botoșani.

Propun dezbaterea şi aprobarea unui proiect de hotărâre privind exprimarea acordului Consiliului Local pentru efectuarea operațiunilor de dezmembrare a unui imobil, proprietatea privată a municipiului Botoșani.

Întocmit,

Consilier Juridic
Gherase Iulius Sebastian

ANCPI
AGENȚIA NAȚIONALĂ PENTRU CADASTRU ȘI PUBLICITATE IMOBILIARĂ

Oficiul de Cadastru şi Publicitate Imobiliară BOTOSANI
Biroul de Cadastru şi Publicitate Imobiliară Botosani
Adresa: Botosani, P-ta Revolutiei, nr.9, cod Postal: 710236, tel. 0231/582111

Nr.	**23616**
Ziua	**06**
Luna	**04**
Anul	**2020**

REFERAT DE ADMITERE

(Dezmembrare imobil)

Domnului/Doamnei MUNICIPIUL BOTOŞANI
Domiciliul Loc. Botosani, Calea Naţionalã, Nr. 70, Jud. Botosani

Referitor la cererea inregistrată sub numărul **23616** din data **06-04-2020**, vă informăm:

Imobilul situat in Loc. Botosani, Al CONSTANTIN IORDĂCHESCU, Nr. F.N., Jud. Botosani, UAT Botoşani avand numarul cadastral 61661 a fost dezmembrat in imobilele:
1) **67538** situat in Loc. Botosani, Al CONSTANTIN IORDĂCHESCU, Nr. F.N., Jud. Botosani, UAT Botoşani avand suprafaţa măsurată 192 mp;
2) **67539** situat in Loc. Botosani, Al CONSTANTIN IORDĂCHESCU, Nr. F.N., Jud. Botosani, UAT Botoşani avand suprafaţa măsurată 12058 mp;

Certific că informaţiile din prezentul extras sunt conforme cu datele din planul cadastral de carte funciară al OCPI BOTOSANI la data: 07-04-2020.

Situaţia prezentată poate face obiectul unor modificări ulterioare, in condiţiile Legii cadastrului şi a publicităţii imobiliare nr. 7/1996, republicată, cu modificările şi completările ulterioare.

Inspector
BOGDAN DUGHILA

OFICIUL DE CADASTRU ŞI PUBLICITATE IMOBILIARĂ BOTOŞANI
DUGHILA Bogdan Paul
Consilier

ANCPI
AGENŢIA NAŢIONALĂ PENTRU CADASTRU ŞI PUBLICITATE IMOBILIARĂ

Oficiul de Cadastru şi Publicitate Imobiliară BOTOSANI
Biroul de Cadastru şi Publicitate Imobiliară Botosani

Botosani, P-ta Revolutiei, nr.9, cod Postal: 710236, tel. 0231/582111

Nr.cerere	**23616**
Ziua	**06**
Luna	**04**
Anul	**2020**

Extras de Plan Cadastral de Carte Funciară pentru Imobil număr cadastral 61661 / UAT Botoşani

TEREN intravilan
Adresa: Loc. Botosani, Al Constantin Iordăchescu, Nr. F.N., Jud. Botosani

Nr. CF vechi:22759
Comuna/Oraş/Municipiu: Botoşani

Nr. cadastral	Suprafaţa	Observaţii / Referinţe
CAD: 7217/2	12250	

* Suprafaţa este determinată in planul de proiecţie Stereo 70.

DETALII LINIARE IMOBIL

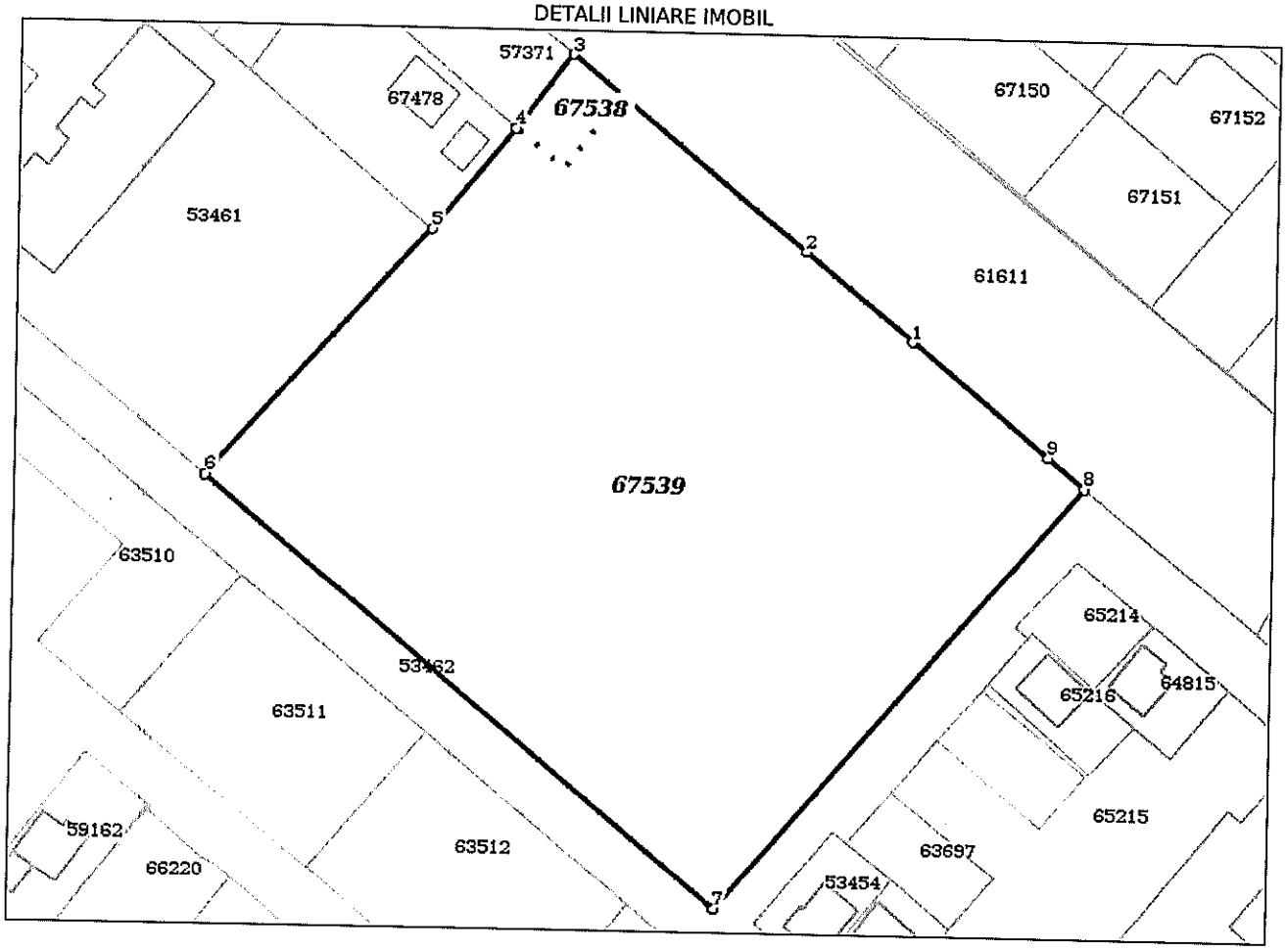

Incadrare in zonă
scara 1:1000



Document care conţine date cu caracter personal, protejate de prevederile Legii Nr. 677/2001.

Date referitoare la teren

Crt	Categoria de folosință	Intra vilan	Suprafața (mp)	Tarla	Parcelă	Observații / Referințe
1	arabil	DA	12.250		156/39; 156/40; 156/41	
	TOTAL:		**12.250**			

Date referitoare la construcții

Crt	Numar	Destinație construcție	Supraf. (mp)	Situație juridică	Observații / Referințe
Imobilul nu are in componență construcții					

Lungime Segmente

1) Valorile lungimilor segmentelor sunt obținute din proiecție în plan.

Punct început	Punct sfârșit	Lungime segment (m)
1	2	25.17
2	3	55.285
3	4	16.952
4	5	23.875
5	6	60.66
6	7	121.282
7	8	102.173
8	9	8.509
9	1	32.194

**** Lungimile segmentelor sunt determinate în planul de proiecție Stereo 70 și sunt rotunjite la 0.**
***** Distanța dintre puncte este formată din segmente cumulate ce sunt mai mici decât valoarea 0.**

Pentru acest imobil există inregistrate următoarele documentații cadastrale neînscrise in cartea funciară:

Nr Crt	Numar cerere	Data cerere	Termen eliberare	Obiect cerere
1	23616	06.04.2020	13.04.2020	Dezmembrare/Comasare

Ca urmare a soluționării cererii nr. 23616 inregistrată la data de 06.04.2020, s-a propus dezmembrarea imobiluiui rezultând următoarele imobile:

Nr Crt	Identificator electronic	Suprafata (mp)	Adresa
1	67538	192	Loc. Botosani, Al Constantin Iordăchescu, Nr. F.N., Jud. Botosani
2	67539	12058	Loc. Botosani, Al Constantin Iordăchescu, Nr. F.N., Jud. Botosani

Certific că informațiile din prezentul extras sunt conforme cu datele din planul cadastral de carte funciară al OCPI BOTOSANI la data: 07-04-2020
Situația prezentată poate face obiectul unor modificări ulterioare, in condițiile Legii cadastrului și publicității imobiliare nr. 7/1996, republicată.

Consilier/Inspector de specialitate,

BOGDAN DUGHILA

OFICIUL DE CADASTRU SI PUBLICITATE IMOBILIARA BOTOSANI
DUGHILA Bogdan Paul
Consilier

Plan de amplasament şi delimitare a imobilului cu propunerea de DEZLIPIRE

Scara 1 :1 000

Nr. cadastral	Suprafaţa măsurată a imobilului	Adresa imobilului
61661	**12 250 mp**	***Municipiul Botosani, Aleea Constantin Iordachescu, FN, jud.Botoşani***

Nr. Cartea Funciară	Unitatea Administrativ Teritorială (UAT)
61661	**BOTOSANI**

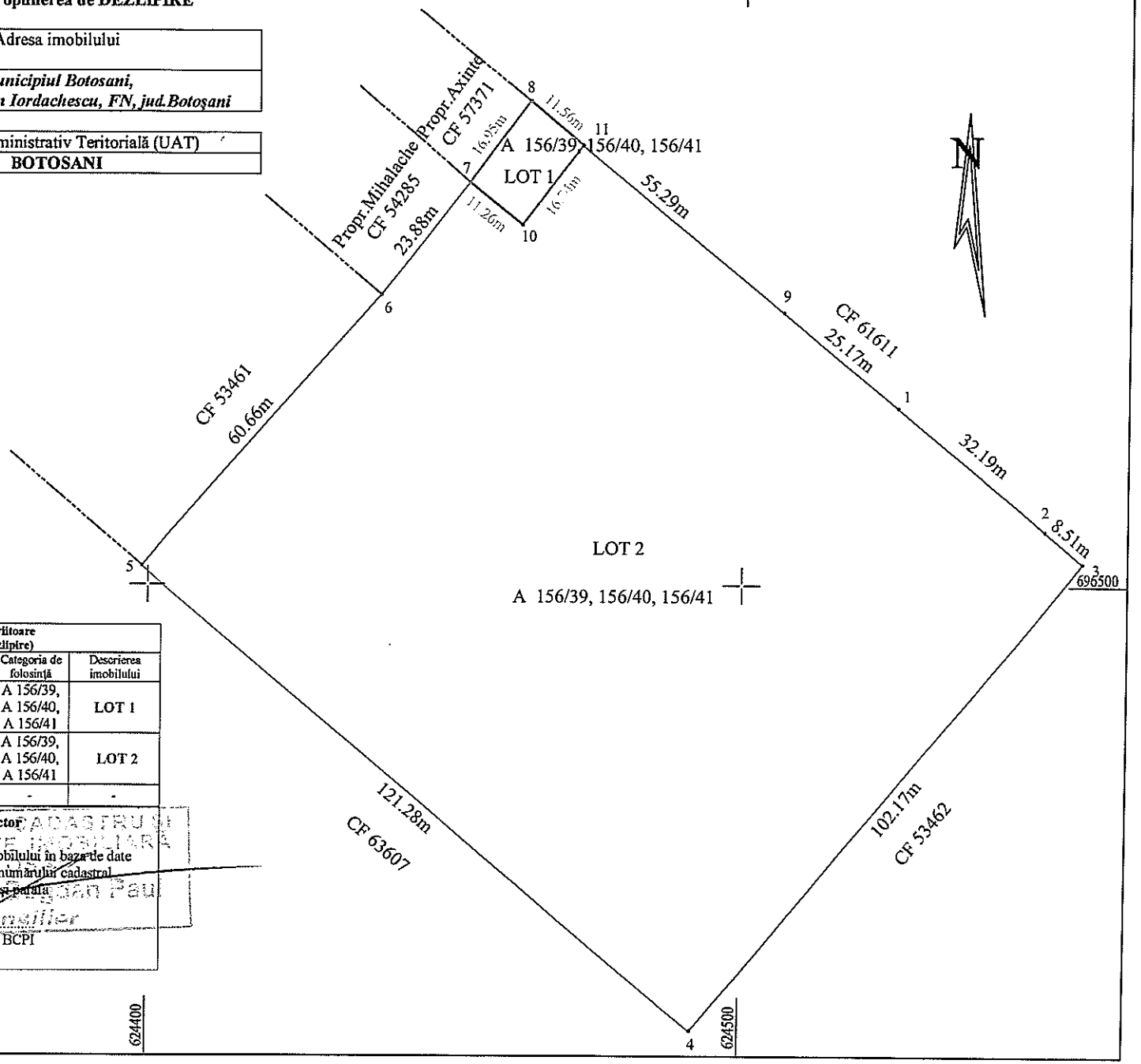

Situaţia actuală (înainte de dezlipire)				Situaţia viitoare (după dezlipire)			
Nr. cad.	Suprafaţa (mp)	Categoria de folosinţă	Descrierea imobilului	Nr. cad.	Suprafaţa (mp)	Categoria de folosinţă	Descrierea imobilului
61661	*12 250*	A 156/39, A 156/40, A 156/41	Teren intravilan		*192*	A 156/39, A 156/40, A 156/41	**LOT 1**
					12 058	A 156/39, A 156/40, A 156/41	**LOT 2**
Total	***12 250***	-	-	-	***12 250***	-	-

Executant
Ing. Anton Ioana
Confirm executarea măsurătorilor la teren, corectitudinea întocmirii documentaţiei cadastrale şi corespondenţa acesteia cu realitatea din teren
Semnătura şi ştampila
Data 02/04/2020

Inspector
Confirm introducerea imobilului în baza de date integrată şi atribuirea numărului cadastral
Semnătura şi parafa
Data
Ştampila BCPI

OFICIUL DE CADASTRU ŞI PUBLICITATE IMOBILIARĂ
DUCAS Bogdan Paul
Consilier

Persoană fizică autorizată de ANCPI sa execute lucrări de cadastru și cartografie
CERTIFICAT DE AUTORIZARE
Seria RO-BT-F. Nr.0118
ANTON IOANA
CATEGORIA B

624460 624480

Plan de amplasament şi delimitare a imobilului

(Imobilul este înregistrat în planul cadastral fara localizare certa datorita lipsei planului parcelar)

Scara 1 :200

Nr. cadastral	Suprafaţa măsurată a imobilului	Adresa imobilului
	192 mp	***Municipiul Botoşani, Aleea Constantin Iordăchescu FN, jud.Botoşani***

Nr. Cartea Funciară	Unitatea Administrativ Teritorială (UAT)
67538	**Botoşani**

696580 696580

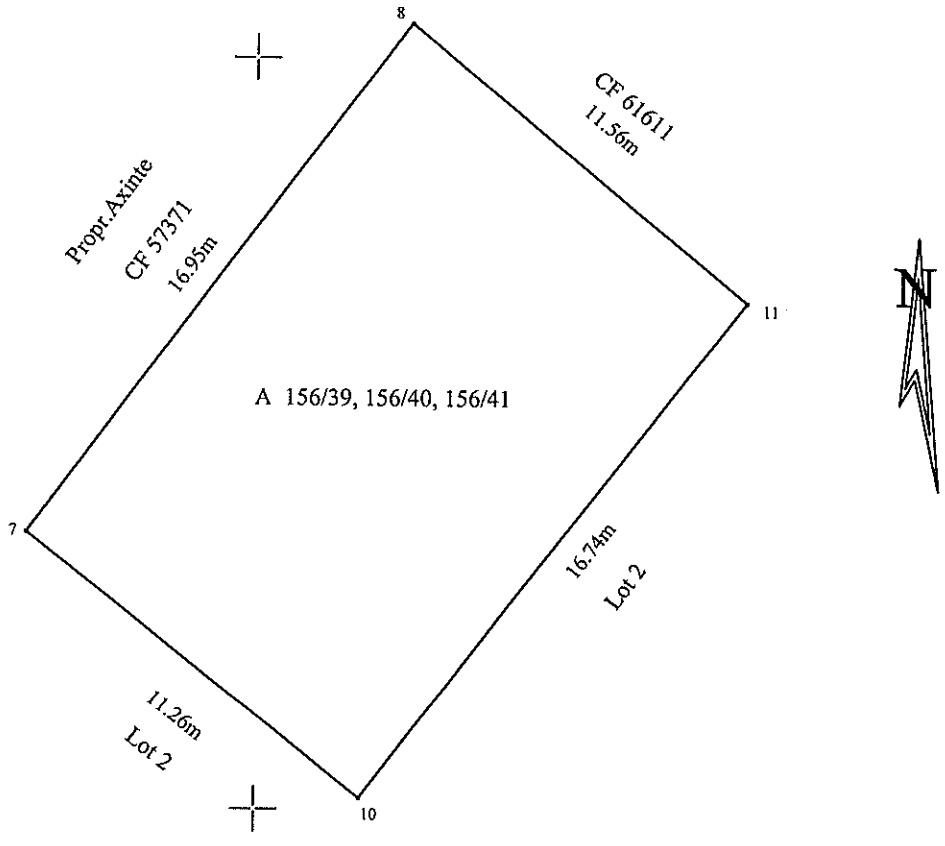

696560 696560

A. Date referitoare la teren			
Nr. parcelă	Categorie de folosinţă	Suprafaţa (mp)	Menţiuni
156/39, 156/40, 156/41	A	192	Teren intravilan
Total		**192**	-

B. Date referitoare la construcţii			
Cod	Destinaţia	Suprafaţa construită la sol (mp)	Menţiuni
-	-	-	-
Total		-	-

Suprafaţa totală măsurată a imobilului = 192 mp
Suprafaţa din act = 192 mp

Executant :	**Inspector**
Ing. Anton Ioana *Confirm executarea măsurătorilor la teren, corectitudinea întocmirii documentaţiei cadastrale şi corespondenţa acesteia cu realitatea din teren* Semnătura şi ştampila ***Data : 02/04/2020***	Confirm introducerea imobilului în baza de date integrată şi atribuirea numărului cadastral Semnătura şi parafa Data..... Ştampila BCPI

Persoana fizică autorizată de ANCPI să execute lucrări de cadastru geodezic, cartografie, fotografie
CERTIFICAT DE AUTORIZARE
Seria RO-BT-F: Nr.01101
ANTON IOANA
CATEGORIA B

624460 624480

Plan de amplasament şi delimitare a imobilului

(Imobilul este înregistrat în planul cadastral fără localizare certă datorită lipsei planului parcelar)

Scara 1 :1 000

Nr. cadastral	Suprafaţa măsurată a imobilului	Adresa imobilului
	12 058 mp	*Municipiul Botoşani, Aleea Constantin Iordăchescu FN, jud.Botoşani*

Nr. Cartea Funciară	Unitatea Administrativ Teritorială (UAT)
67539	Botoşani

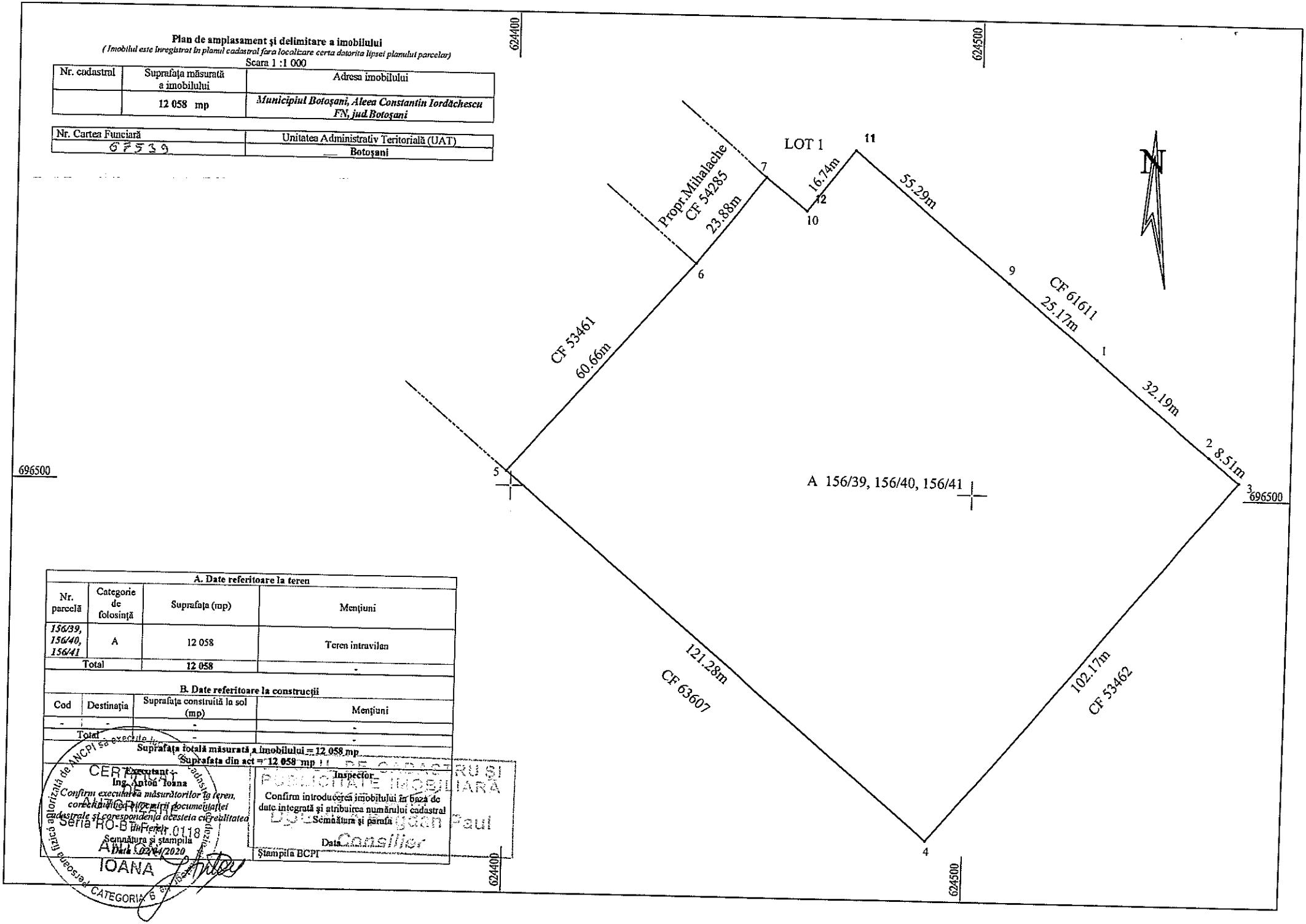

A. Date referitoare la teren			
Nr. parcelă	Categorie de folosinţă	Suprafaţa (mp)	Menţiuni
156/39, 156/40, 156/41	A	12 058	Teren intravilan
Total		12 058	-

B. Date referitoare la construcţii			
Cod	Destinaţia	Suprafaţa construită la sol (mp)	Menţiuni
-	-	-	-
Total		-	-

Suprafaţa totală măsurată a imobilului = 12 058 mp

Suprafaţa din act = 12 058 mp

Executant :
Ing. Anton Ioana
Confirm executarea măsurătorilor în teren, corectitudinea întocmirii documentaţiei cadastrale şi corespondenţa acesteia cu realitatea din teren
Semnătura şi ştampila
Data 02/04/2020

CERTIFICAT de atestare a persoanei fizice autorizate de ANCPI să execute lucrări cadastrale
Seria RO-B nr. 0118
ANTON IOANA
CATEGORIA B

Inspector
Confirm introducerea imobilului în bază de date integrată şi atribuirea numărului cadastral
Semnătura şi parafa
Data

OFICIUL DE CADASTRU ŞI PUBLICITATE IMOBILIARĂ
Ioan Paul
Consilier

Ştampila BCPI

CALCULUL ANALITIC AL SUPRAFEȚELOR

Determinarea ariei unei suprafeţe se va realiza utilizând metoda analitică de calcul. Aceasta se foloseşte atunci când se cunosc coordonatele punctelor de pe conturul, geometric sau nu, care mărgineşte suprafaţa.
Considerăm cunoscute coordonatele a *n* puncte. Formula cu care se determină aria, este următoarea:

$$2 \cdot S = \sum_{i=1}^{n} X_i \cdot (Y_{i+1} - Y_{i-1})$$

INVENTAR DE COORDONATE – CF 61661		
Sistem de proiecţie stereo 70		
Pct.	*X(m)*	*Y(m)*
1	*696529.757*	*624526.164*
2	*696509.198*	*624550.939*
3	*696503.822*	*624557.535*
4	*696425.403*	*624492.039*
5	*696503.166*	*624398.968*
6	*696548.619*	*624439.138*
7	*696567.332*	*624453.965*
8	*696580.933*	*624464.083*
9	*696545.710*	*624506.695*
11	*696573.570*	*624472.990*
Suprafaţa totală măsurată a imobilului = 12 250 mp *Suprafaţa din act = 12 250 mp*		

INVENTAR DE COORDONATE – Lot 1		
Sistem de proiecţie stereo 70		
Pct.	*X(m)*	*Y(m)*
7	*696567.332*	*624453.965*
8	*696580.933*	*624464.083*
10	*696560.310*	*624462.770*
11	*696573.570*	*624472.990*
Suprafaţa totală măsurată a imobilului = 192 mp *Suprafaţa din act = 192 mp*		

INVENTAR DE COORDONATE – Lot 2		
Sistem de proiecţie stereo 70		
Pct.	*X(m)*	*Y(m)*
1	*696529.757*	*624526.164*
2	*696509.198*	*624550.939*
3	*696503.822*	*624557.535*
4	*696425.403*	*624492.039*
5	*696503.166*	*624398.968*
6	*696548.619*	*624439.138*
7	*696567.332*	*624453.965*
10	*696560.310*	*624462.770*
11	*696573.570*	*624472.990*
Suprafaţa totală măsurată a imobilului = 12 058 mp *Suprafaţa din act = 12 058 mp*		

Data întocmirii : 02.04.2020

ing.Anton Ioana

Persoană fizică autorizată de ANCPI să execute lucrări de cadastru, geodezie și cartografie
CERTIFICAT DE AUTORIZARE
Seria RO-BT-F, Nr. 0118
ANTON IOANA

ROMANIA
JUDETUL BOTOSANI
MUNICIPIUL BOTOSANI
CONSILIUL LOCAL

HOTĂRÂRE

privind aprobarea de principiu, a unui schimb de terenuri din zona ANL Cișmea, proprietate privată a municipiului și proprietate a domnului Axinte Costel

CONSILIUL LOCAL AL MUNICIPIULUI BOTOŞANI

analizând propunerea domnului Primar Cătălin Mugurel Flutur privind aprobarea, în principiu, a unui schimb între un teren proprietatea municipiului şi un teren proprietatea numitului Axinte Costel,

având în vedere propunerea de schimb a domnului Axinte Costel întegistrată sub nr. 7955 din 10.03.2020,

văzând referatul de aprobare al proiectului de hotărâre, raportul de specialitate al Serviciului Patrimoniu, precum şi rapoartele de avizarea ale comisiilor de specialitate ale Consiliului Local,

în baza dispoziţiilor art. 129 alin. (2) lit. c), art. 354 alin. (1), (2) şi art.355 din Ordonanța de Urgență a Guvernului României nr. 57/2019 din 3 iulie 2019 privind Codul administrativ, cu modificările și completările ulterioare;

în temeiul prevederilor art.196 alin.(1) lit.(a) coroborate cu prevederile art. 139 alin.(2) și alin. (3) lit. (g) din Ordonanța de urgență a Guvernului României nr. 57/2019 din 3 iulie 2019 privind Codul administrativ, cu modificările și completările ulterioare;

HOTĂRĂŞTE:

Art. 1. (1) Se aprobă, de principiu, efectuarea unui schimb între terenul proprietatea numitului Axinte Costel, situat în Aleea Ludovic Daus, nr. 9 în suprafaţă de 192 mp şi terenul proprietatea privată a municipiului, situat Aleea Ludovic Daus, nr. 9 în suprafaţă de 192 mp, terenuri identificate în planşele anexe nr.1 şi 2 la prezenta hotărâre.

(2) Suprafeţele exacte şi conformaţia terenului vor fi determinate prin documentaţiile specifice şi raportul de evaluare întocmit de către un expert ANEVAR.

Art.2. Se aprobă constituirea unei comisii de negociere a schimbului cu d- nul. Axinte Costel în următoare componenţă:

Preşedinte: Marian Murariu, viceprimar al municipiului Botoşani;
Membri: 1. Sandu Dan – Arhitect Şef-membru
2. Palaghiu Dorin – Şef Birou cadastru - membru
3. Cezar Puiu– Serviciul Patrimoniu – membru
4. Gabriela Artimon – Serviciul Patrimoniu –secretar

Art.3. Primarul municipiului Botoşani, prin serviciile aparatului de specialitate, va lua măsuri de ducere la îndeplinire a prevederilor prezentei hotărâri.

PREŞEDINTE DE ŞEDINŢĂ,
Consilier, Marian Murariu

CONTRASEMNEAZĂ,
Secretar general, Ioan Apostu

Botoşani, 30 aprilie 2020
Nr. 119

ANEXA NR. 2
LA HCL NR. 169/30.04.2020

Plan de amplasament și delimitare a imobilului

Scara 1: 200

Nr. cadastral	Suprafața măsurată a imobilului (mp)	Adresa imobilului
67489	192,00	Mun. BOTOSANI, Aleea Ludovic Daus, nr 9, Jud. BOTOSANI

Nr. Cartea Funciară	Unitatea Administrativ Teritorială (UAT)
	BOTOSANI

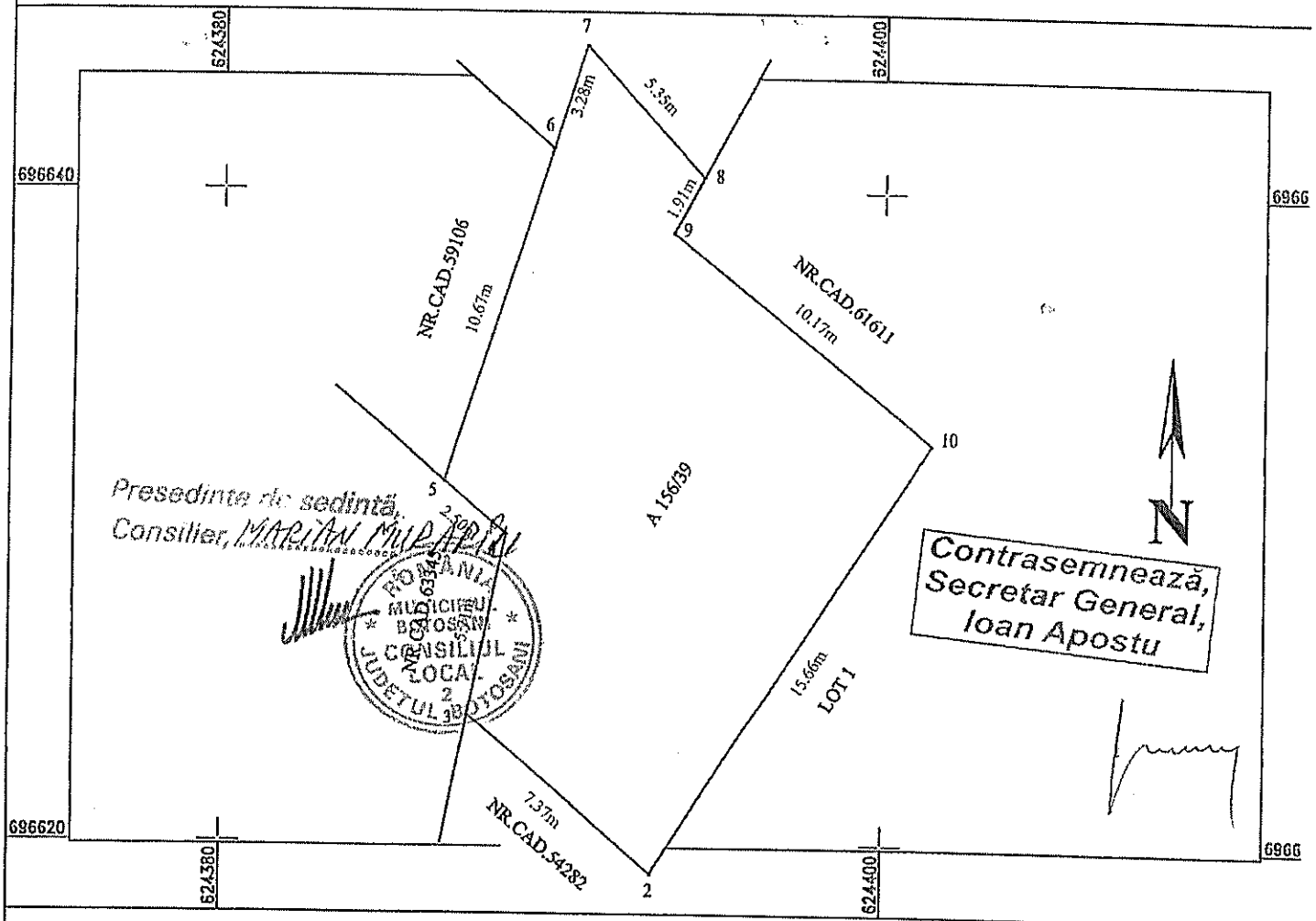

A. Date referitoare la teren			
Nr. parcelă	Categorie de folosință	Suprafața (mp)	Mențiuni
156/39	A	192,00	LOT 2. Teren partial imprejmuit. Imobil inregistrat in planul cadastral fara localizare certa datorita lipsei planului parcelar.
Total		**192,00**	

B. Date referitoare la construcții			
Cod	Destinația	Suprafața construită la sol (mp)	Mențiuni
-	-	-	
Total		-	

Suprafața totală măsurată a imobilului = 192,00 mp
Suprafața din act = 192,00 mp

Executant	Inspector
SC GENERAL TOPOCAD PROIECT SRL *Confirm executarea măsurătorilor la teren, corectitudinea întocmirii documentației cadastrale și corespondența acesteia cu realitatea din teren.*	*Confirm introducerea imobilului în baza de date integrată și atribuirea numărului cadastral* *Semnătura și parafa*

OFICIUL DE CADASTRU SI PUBLICITATE IMOBILIARA BOTOSANI
CORNESCHI IRINA

ANEXA NR.1
LA HCL NR. 119/30.04.2020

CONTRASEMNEAZĂ,
SECRETAR GENERAL, IOAN APOSTU



PREȘEDINTE DE ȘEDINȚĂ,
CONSILIER, MARIAN MURARIU

LIMITE FIZICE adică – drumuri, garduri, clădiri
așa cum există ele.

LIMITE CADASTRALE – așa cum sunt ele înregistrate
și la O.C.P.I.

MUNICIPIUL BOTOȘANI
CONSILIUL LOCAL 2
JUDEȚUL BOTOȘANI