

HOTĂRÂRE
privind aprobarea demolării unor construcții administrate de
Colegiul Economic „Octav Onicescu”

CONSILIUL LOCAL AL MUNICIPIULUI BOTOȘANI

analizând propunerea domnului Primar Cosmin Ionuț Andrei, privind aprobarea demolării unor construcții administrate de Colegiul Economic „Octav Onicescu” construcții aflate în administrarea Colegiul Economic „Octav Onicescu”,

având în vedere adresa nr. 435 din 02.09.2021 a Colegiul Economic „Octav Onicescu” prin care se solicită acordul în vederea demolării unor construcții care sunt degradate și care nu pot fi reabilitate,

văzând raportul de specialitate al Serviciului Patrimoniu din cadrul aparatului de specialitate al primarului și de rapoartele comisiilor de specialitate ale Consiliului local al Municipiului Botoșani,

în conformitate cu prevederile art. 7 alin. (1), art. 8 alin. (1) și (2) din Legea nr. 50/1991 privind autorizarea executării lucrărilor de construcții, republicată, cu modificările și completările ulterioare, prevederile art. 112 alin. (2) și alin. (6) din Legea Educației Naționale nr. 1/2011, cu modificările și completările ulterioare precum și prevederile Ordin MECNS nr. 5819/2016 din 25 noiembrie 2016

privind aprobarea procedurii de elaborare a avizului conform pentru schimbarea destinației bazei materiale a instituțiilor și unităților de învățământ preuniversitar de stat, precum și condițiile necesare acordării acestuia

în baza dispozițiilor art. 129 alin. (2) lit. c), alin. (6) lit. c), alin. (7), lit. (a) din din Ordonanța de Urgență a Guvernului României nr. 57/2019 privind Codul administrativ,

în temeiul art. 139 alin. (2) coroborat cu art. 196, alin. (1) lit. (a) și art. 240 alin. (2) din Ordonanța de Urgență a Guvernului României nr. 57/2019 privind Codul administrativ

HOTĂRĂȘTE:

Art. 1. Se aprobă de principiu demolarea, cu respectarea prevederilor legale în vigoare, a imobilului corp C3 - spălătorie identificat cu nr. cadastral 63780-C3, cu suprafață construită la sol 205,60 m.p., a imobilului corp C4 - magazie + atelier identificat cu nr. cadastral 63780-C4 cu suprafața construită la sol 108 m.p., a imobilului Corp C5 - beci alimente identificat cu nr. cadastral 63780-C5 cu suprafața construită la sol de 28 m.p., a imobilului corp C6 - canal auto identificat cu nr. cadastral 63780-C6 cu suprafața construită la sol de 15 m.p. și a imobilului corp C7 identificat cu nr. cadastral 63780-C7 cu suprafața construită la sol de 55,10 m.p., construcții aflate în proprietatea publică a Municipiului Botoșani și în administrarea Colegiul Economic „Octav Onicescu” Botoșani.

Art. 2. Se solicită Ministerului Educației Naționale avizul conform în vederea schimbării destinației pentru demolarea a imobilului corp C3 - spălătorie identificat cu nr. cadastral 63780-C3, cu suprafață construită la sol 205,60 m.p., a imobilului corp C4 - magazie + atelier identificat cu nr. cadastral 63780-C4 cu suprafața construită la sol 108 m.p., a imobilului Corp C5 - beci alimente identificat cu nr. cadastral 63780-C5 cu suprafața construită la sol de 28 m.p., a imobilului corp C6 - canal auto identificat cu nr. cadastral 63780-C6 cu suprafața construită la sol de 15 m.p. și a imobilului corp C7 identificat cu nr. cadastral 63780-C7 cu suprafața construită la sol de 55,10 m.p., construcții aflate în proprietatea publică a Municipiului Botoșani și în administrarea Colegiul Economic „Octav Onicescu” Botoșani.

Art. 3 Se solicită Colegiului Economic „Octav Onicescu” Botoșani întocmirea unui memoriu justificativ privind necesitatea demolării imobilelor menționate în art. 1.

Art. 4 Primarul Municipiului Botoșani, prin serviciile aparatului de specialitate și Colegiul Economic „Octav Onicescu”, vor duce la îndeplinire prevederile prezentei hotărâri.

INIȚIATOR,
Primar,

Cosmin Ionuț Andrei



AVIZAT PENTRU LEGALITATE,

Secretar general,
Oana Gina Georgescu

Serviciul Patrimoniu

Nr. INT 5432 din 22.10.2021

Aprobat,

Primar,

Cosmin -Ionuț Andrei



REFERAT DE APROBARE

A PROIECTULUI DE HOTĂRÂRE

La proiectul de hotărâre privind aprobarea demolării unor construcții administrate de Colegiul Economic “Octav Onicescu”.

Având în vedere proiectul de hotărâre privind aprobarea demolării unor construcții administrate de Colegiul Economic “Octav Onicescu”, vă rugăm să aprobați supunerea spre dezbateră în ședința Consiliului Local al Municipiului Botoșani, a proiectului de hotărâre prezentat.

Șef Serviciu Patrimoniu,

Gherase Iulius Sebastian





Primăria
Municipiului
Botoșani

România
Județul Botoșani
Municipiul Botoșani

CF: 3372882

Serviciul Patrimoniu

Nr.INT 5431 din 22.10. 2021

Aprobat ,

Primar,

Cosmin Ionuț Andrei

Raport de specialitate

Proiectul de hotărâre supus atenției Consiliului local propune exprimarea acordului Municipiului Botoșani cu privire la aprobarea demolării unor construcții administrate de Colegiul Economic “Octav Onicescu”.

Prin cererea înregistrată sub nr. 435 din 2.09.2021, Colegiul Economic “Octav Onicescu” a solicitat acordul Municipiului Botoșani în vederea obținerii autorizației de desființare a imobilului corp C3- spălătorie identificat cu nr. cadastral 63780-C3, cu suprafață construită la sol 205,60 m.p., a imobilului corp C4-magazie + atelier identificat cu nr. cadastral 63780-C4 cu suprafața construită la sol 108 m.p., a imobilului Corp C5- beci alimente identificat cu nr. cadastral 63780-C5 cu suprafața construită la sol de 28 m.p., a imobilului corp C6- canal auto identificat cu nr. cadastral 63780-C6 cu suprafața construită la sol de 15 m.p. și a imobilului corp C7 identificat cu nr. cadastral 63780-C7 cu suprafața construită la sol de 55,10 m.p. întrucât aceste clădiri sunt degradate, nu mai pot fi reabilitate și nu mai pot fi folosite în activitatea educațională. Aceste construcții nu au fost inventariate în domeniul public al Municipiului Botoșani, fiind proprietatea privată a acestuia. Ulterior dezafectării acestor construcții, Colegiul Economic “Octav Onicescu” intenționează să construiască spații instructiv-educative, respectiv extinderea Corp A Liceu/Sală de sport.

Având în vedere că lucrările de desființare a imobilului corp C3- spălătorie identificat cu nr. cadastral 63780-C3, cu suprafață construită la sol 205,60 m.p., a imobilului corp C4-magazie + atelier identificat cu nr. cadastral 63780-C4 cu suprafața construită la sol 108 m.p., a imobilului Corp C5- beci alimente identificat cu nr. cadastral 63780-C5 cu suprafața construită la sol de 28 m.p., a imobilului corp C6- canal auto identificat cu nr. cadastral 63780-C6 cu suprafața construită la sol de 15 m.p. și a imobilului corp C7 identificat cu nr. cadastral 63780-C7 cu suprafața construită la sol de 55,10 m.p., se realizează la construcții proprietatea privată a Municipiului Botoșani, este necesar acordul Consiliului Local al Municipiului Botoșani, Colegiul Economic “Octav Onicescu” fiind doar un administrator.

În conformitate cu art. 129 alin. (2) lit. c) și alin. 6), lit.c) art. 286 și art. 297 alin. (1), lit. a) și art. 298-300 din OUG nr. 57/2019 -privind Codul administrativ, cităm:

“art.129 (2) Consiliul local exercită următoarele categorii de atribuții:

c) atribuții privind administrarea domeniului public și privat al comunei, orașului sau municipiului;

(6) În exercitarea atribuțiilor prevăzute la alin. (2) lit. c), consiliul local:

c) avizează sau aprobă, în condițiile legii, documentațiile de amenajare a teritoriului și urbanism ale localităților;



Primăria
Municipiului
Botoșani

România
Județul Botoșani
Municipiul Botoșani

CF: 3372882

In conformitate cu dispozițiile art. 112 alin. (2) din Legea educației naționale nr. 1/2011:
(2) Terenurile și clădirile unităților de educație timpurie, de învățământ preșcolar, școlilor primare, gimnaziale și liceale, inclusiv ale celorlalte niveluri de învățământ din cadrul acestora, înființate de stat, fac parte din domeniul public local și sunt administrate de către consiliile locale. Celelalte componente ale bazei materiale sunt de drept proprietatea acestora și sunt administrate de către consiliile de administrație, conform legislației în vigoare.”

In consecință, Serviciul Patrimoniu din cadrul aparatului de specialitate al Primarului municipiului Botoșani, avizăm favorabil proiectul de hotărâre privind aprobarea demolării unor construcții administrate de Colegiul Economic “Octav Onicescu”.

Șef Serviciu Patrimoniu,

Sebastian Iulius Gherase

Consilier juridic,

Cical Claudia Annabella



According to the original

MONITORUL OFICIAL

AL

ROMÂNIEI

Anul 179 (XXII) — Nr. 180 bis

PARTEA I
LEGI, DECRETE, HOTĂRĂRI ȘI ALTE ACTE

Marti, 15 martie 2011

SUMAR

Pagina

Anexa la Hotărârea Guvernului nr. 70/2011 pentru modificarea anexei nr. 2 la Hotărârea Guvernului nr. 971/2002 privind alocarea domeniului public al județului Botoșani, precum și al municipiilor, orașelor și comunelor din județul Botoșani.....	3-180
---	-------

34	1.6.2.	ȘCOALA 16	ALEEA PACEA	7	S=3207 mp.	C=525 mp.	CURENT ELECTRIC, APĂ -CANAL, TELEFON; SÎRMĂ NCP 4789.	GARD PLASĂ	2002	1,063,472.37	Domeniul public al municipiului Botoșani potrivit Hotărârii Consiliului Local nr. 246/2010
35	1.6.2.	ȘCOALA 17	ALEEA TEODOR BOYAN	2	S=4818 mp.	C=2349 mp.	CURENT ELECTRIC, APĂ -CANAL, TELEFON,	SALĂ SPORT	2002	3,460,331.20	Domeniul public al municipiului Botoșani potrivit Hotărârii Consiliului Local nr. 246/2010
36	1.6.2.	COLEGIUL A.T.LAURI AN	NICOLAE IORGA	19	S=24124,9 mp.	C=5556,6 5 mp.	CURENT ELECTRIC, APĂ -CANAL, TELEFON, GAZE NAT;	SALĂ SPORT, CORP B, INTERNAT, CANTINĂ	2002	8,838,884.99	Domeniul public al municipiului Botoșani potrivit Hotărârii Consiliului Local nr. 246/2010
37	1.6.2.	COLEGIUL MIHAI EMINESCU	OCTAV ONICESCU	7	S=12553,8 mp.	C=3937,7 3 mp.	CURENT ELECTRIC, APĂ -CANAL, TELEFON, GAZE NAT	SALĂ SPORT, CANTINĂ, LABORATOARE	2002	12,331,331.36	Domeniul public al municipiului Botoșani potrivit Hotărârii Consiliului Local nr. 246/2010
38	1.6.2.	GRUP DIMITRIE NEGREANU	DIMITRIE RALLET	9	S=5757,69 mp.	C=734 mp.	CURENT ELECTRIC, APĂ -CANAL, TELEFON, GAZE NAT	CORP B AL CRIZANTEMELOR NR.1A	2002	9,637,932.81	Domeniul public al municipiului Botoșani potrivit Hotărârii Consiliului Local nr. 246/2010
39	1.6.2.	GRUP INDUSTRIE UȘOARĂ	CALEA NAȚIONALĂ	28	S=12163,9 mp.	C=3363,9 8 mp.	CURENT ELECTRIC, APĂ -CANAL, TELEFON,	CANTINA, SALA SPORT, ATELIER, MAGAZII	2002	12,728,920.65	Domeniul public al municipiului Botoșani potrivit Hotărârii Consiliului Local nr. 246/2010
40	1.6.2.	LICEUL SPORTIV	M KOGĂLNICEANU	29	S=16000 mp.	C=4055,1 2 mp.	SALĂ SPORT	GARD PLASĂ SÎRMĂ	2002	4,301,919.00	Domeniul public al municipiului Botoșani potrivit Hotărârii Consiliului Local nr. 246/2010

MONITORUL OFICIAL AL ROMÂNIEI, PARTEA I, Nr. 180 bis/15.III.2011


According to the original

41	1.6.2.	LICEUL ȘTEFAN LUCHIAN	MIHAI EMINESCU	69	S=5186 mp.	C=1118 mp.	CURENT ELECTRIC, APĂ -CANAL, TELEFON, SÎRMĂ GAZE NAT.	GARD PLASĂ	2002	4,273,294.50	Domeniul public al municipiului Botoșani potrivit Hotărârii Consiliului Local nr. 246/2010
42	1.6.2.	GRUP ELIE RADU	DRAGOȘ VODĂ	60	S=9616,93 mp.	C=3649 mp.	CURENT ELECTRIC, APĂ -CANAL, TELEFON, GAZE NAT.	CANTINA, ANEXE, INTERNAT	2002	4,818,346.97	Domeniul public al municipiului Botoșani potrivit Hotărârii Consiliului Local nr. 246/2010
43	1.6.2.	GRUP GHEORGHE ASACHI	PRIETENIEI	2	S=17641,9 mp.	C=2862,0 6 mp.	CURENT ELECTRIC, APĂ -CANAL, TELEFON, GAZE NAT.	CORP B=CORNÎȘA 65	2002	6,559,896.66	Domeniul public al municipiului Botoșani potrivit Hotărârii Consiliului Local nr. 246/2010
44	1.6.2.	GRUP OCTAV ONICESCU	BUCOVINA	33	S=8062 mp.	C=2220,1 mp.	CURENT ELECTRIC, APĂ -CANAL, TELEFON, GAZE NAT.	SALĂ SPORT, ANTINĂ, EXTINDERE	2002	6,898,804.26	Domeniul public al municipiului Botoșani potrivit Hotărârii Consiliului Local nr. 246/2010
45	1.6.2.	GRUP GRIGORE ANTIPA	MIHAI EMINESCU	30	S=2837,45 mp.	C=734 mp.	CURENT ELECTRIC, APĂ -CANAL, TELEFON, GAZE NAT.	PERIMETRARE, SISTEMATIZARE INCINTĂ	2002	428,549.021	Domeniul public al municipiului Botoșani potrivit Hotărârii Consiliului Local nr. 246/2010
46	1.6.2.	LICEUL PEDAGOGIC N. IORGA	I.C. BRĂȚIANU	38	S=23679 mp.	C=4447 mp.	CURENT ELECTRIC, APĂ -CANAL, TELEFON, GAZE NAT.	SALA SPORT, CORP B=I.C. BRĂȚIANU 65	2002	13,756,473.63	Domeniul public al municipiului Botoșani potrivit Hotărârii Consiliului Local nr. 246/2010
47	1.6.2.	GRUP PETRU RAREȘ	CĂLUGĂRENI	9	S=7042 mp.	C=3778,7 9 mp.	CURENT ELECTRIC, APĂ -CANAL, TELEFON, GAZE NAT.	INTERNAT TUDOR VLADIMIRESCU, CORP ROZELOR, SALĂ SPORT	2002	2,677,984.69	Domeniul public al municipiului Botoșani potrivit Hotărârii Consiliului Local nr. 246/2010

MONITORUL OFICIAL AL ROMÂNIEI, PARTEA I, Nr. 180 bis/15.III.2011

**COLEGIUL ECONOMIC
"OCTAV ONICESCU" BOTOȘANI**

Botoșani, str. Bucovina nr.33
Tel./Fax: 0231/584026, Tel. 0231/584027,
E-mail: economicbt@gmail.com
Cod fiscal: 3372211
Nr. 3159 din 2 septembrie 2021



Către,

Primăria Mun. Botoșani

În atenția Consiliului Local Botoșani

Colegiul Economic „Octav Onicescu” Botoșani, str. Bucovina nr. 33, reprezentat prin director prof. Octav Paul, solicităm acordul în vederea demolării următoarelor construcții:

- Spălătorie, suprafață construită la sol 205,60 mp, nr. cadastral 63780-C3
- Magazie+atelier, suprafață construită la sol 108 mp, nr. cadastral 63780-C4
- Beci alimente, suprafață construită la sol 28 mp, nr. cadastral 63779-C5
- Canal auto, suprafață construită la sol 15 mp, nr. cadastral 63779-C6
- Magazie, suprafață construită la sol 55,10 mp, nr. cadastral 63779-C7

Construcțiile pentru care solicităm acordul în vederea demolării sunt degradate, nu mai pot fi reabiliteate, magaziile sunt construite din tablă care în timp a ruginit și s-a găurit; spălătoria nu mai este folosită deoarece nu mai sunt normate posturi de spălătorese nefiind necesare pentru numărul mic de elevi din internatul școlar, spațiul este degradat, acoperișul este de tip azbest – material care nu mai este folosit și nu se recomandă în prezența elevilor; beciul nu mai este folosit pentru depozitarea alimentelor deoarece nu mai întrunește normele igienico-sanitare actuale iar canalul auto nu este folosit deoarece unitatea școlară nu deține automobil funcțional.

Solicităm acordul de demolare pentru ca ulterior în spațiile eliberate să se construiască spații instructiv educative – extindere Corp A Liceu/sală de sport. După acordul în vederea demolării vom parcurge etapele legale, respectiv obținerea certificatului de urbanism și a autorizației de demolare.

Anexăm copie după extrasele de carte funciară nr. 58526 și 62842.

Vă mulțumim.

DIRECTOR,
Prof. OCTAV PAUL





Oficiul de Cadastru și Publicitate Imobiliară BOTOȘANI
Biroul de Cadastru și Publicitate Imobiliară Botosani

EXTRAS DE CARTE FUNCİARĂ PENTRU INFORMARE

Carte Funciară Nr. 63780 Botoșani

Nr. cerere	62842
Ziua	02
Luna	09
Anul	2021



A. Partea I. Descrierea imobilului

TEREN Intravilan

Adresa: Loc. Botosani, Str Bucovina, Nr. 33, Jud. Botosani

Nr. Crt	Nr. cadastral Nr. topografic	Suprafața* (mp)	Observații / Referințe
A1	63780	1.219	

Construcții

Crt	Nr cadastral Nr.	Adresa	Observații / Referințe
A1.3	63780-C3	Loc. Botosani, Str Bucovina, Nr. 33, Jud. Botosani	S. construita la sol:206 mp; Spalatorie in suprafata construita la sol de 205.60 mp.
A1.4	63780-C4	Loc. Botosani, Str Bucovina, Nr. 33, Jud. Botosani	S. construita la sol:108 mp; Magazie + Atelier.

B. Partea II. Proprietari și acte

Înscrieri privitoare la dreptul de proprietate și alte drepturi reale	Referințe
67020 / 15/09/2015	
Decizie nr. 328, din 20/07/1974 emis de Consiliul Popular al județului Botoșani (Decizia nr. 446 din 1966 emisă de Consiliul Popular al județului Botoșani);	
B2	Intabulare, drept de PROPRIETATE, dobândit prin CONSTITUIRE, cota actuala 1/1
1) PRIMĂRIA MUNICIPIULUI BOTOȘANI	
OBSERVATII: pozitie transcrisa din CF 57812/Botosani, inscrisa prin incheierea nr. 4350 din 29/08/2001;	
Inscris Sub Semnatura Privata nr. 52140, din 21/07/2015 emis de Serviciul Cadastru din cadrul OCPI Botosani;	
B3	se notează recepția cadastrală a propunerii de dezmembrare
OBSERVATII: pozitie transcrisa din CF 57812/Botosani, inscrisa prin incheierea nr. 54450 din 29/07/2015;	

C. Partea III. SARCINI

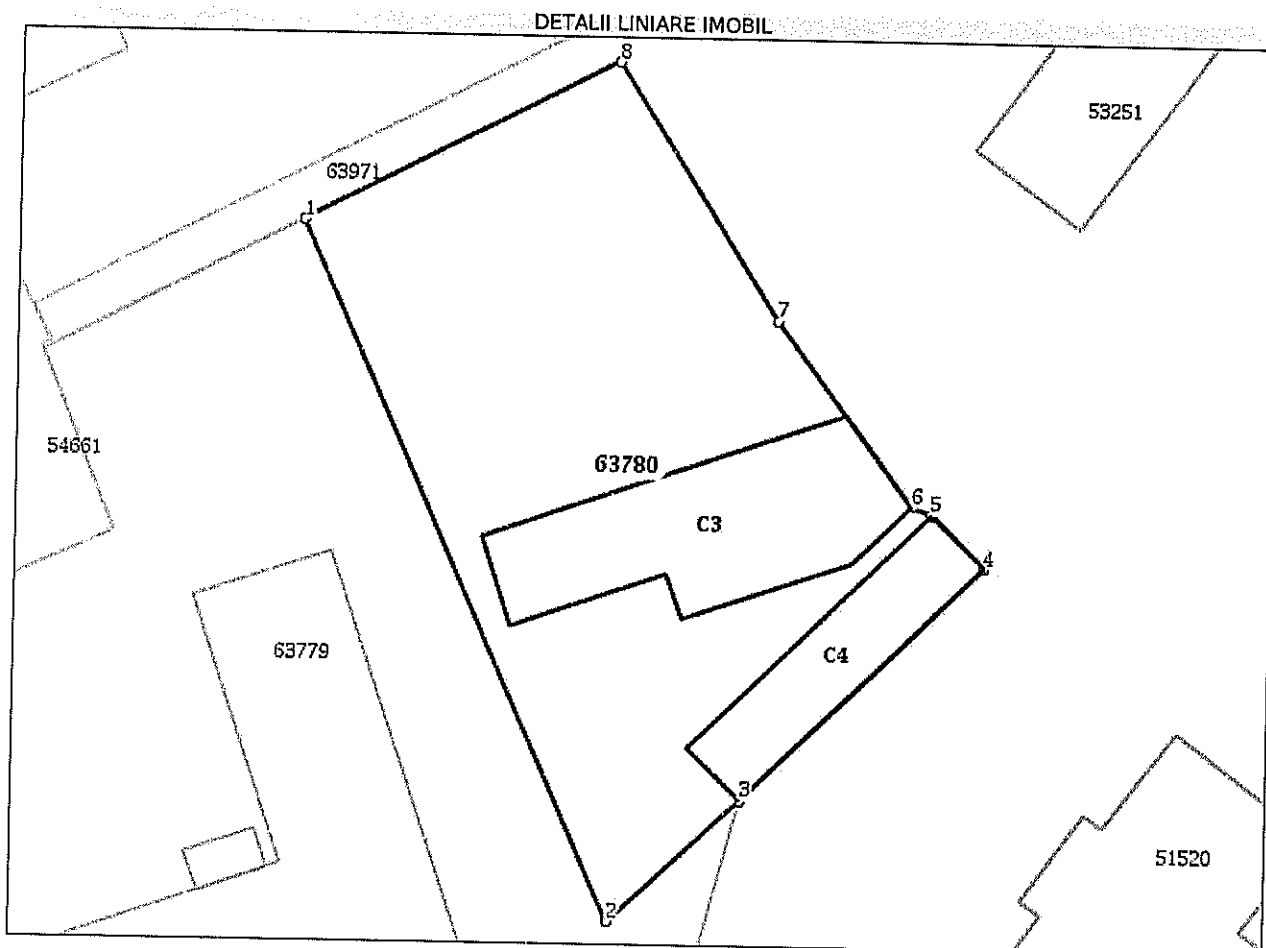
Înscrieri privind dezmembrămintele dreptului de proprietate, drepturi reale de garanție și sarcini	Referințe
67020 / 15/09/2015	
Ordin nr. 4430, din 30/07/2004 emis de Ministerul Educației și Cercetării;	
C1	Intabulare, drept de ADMINISTRARE
1) COLEGIUL ECONOMIC "OCTAV ONICESCU" BOTOȘANI	
OBSERVATII: pozitie transcrisa din CF 57812/Botosani, inscrisa prin incheierea nr. 9339 din 27/04/2009;	

Anexa Nr. 1 La Partea I

Teren

Nr cadastral	Suprafața (mp)*	Observații / Referințe
63780	1.219	

* Suprafața este determinată în planul de proiecție Stereo 70.



Date referitoare la teren

Nr Crt	Categorie folosință	Intra vilan	Suprafața (mp)	Tarla	Parcelă	Nr. topo	Observații / Referințe
1	curți construcții	DA	1.219	-	-	-	

Date referitoare la construcții

Crt	Număr	Destinație construcție	Supraf. (mp)	Situație juridică	Observații / Referințe
A1.3	63780-C3	construcții anexa	206	Cu acte	S. construita la sol:206 mp; Spalatorie in suprafata construita la sol de 205.60 mp.
A1.4	63780-C4	construcții anexa	108	Cu acte	S. construita la sol:108 mp; Magazie + Atelier.

Lungime Segmente

1) Valorile lungimilor segmentelor sunt obținute din proiecție în plan.

Punct început	Punct sfârșit	Lungime segment (** (m)
1	2	49.999
2	3	11.727
3	4	22.001

Punct început	Punct sfârșit	Lungime segment (** (m)
4	5	4.888
5	6	1.354
6	7	14.991
7	8	19.841
8	1	23.002

** Lungimile segmentelor sunt determinate în planul de proiecție Stereo 70 și sunt rotunjite la 1 milimetru.
 *** Distanța dintre puncte este formată din segmente cumulate ce sunt mai mici decât valoarea 1 milimetru.

Extrasul de carte funciară generat prin sistemul informatic integrat al ANCPİ conține informațiile din cartea funciară active la data generării. Acesta este valabil în condițiile prevăzute de art. 7 din Legea nr. 455/2001, coroborat cu art. 3 din O.U.G. nr. 41/2016, exclusiv în mediul electronic, pentru activități și procese administrative prevăzute de legislația în vigoare. Valabilitatea poate fi extinsă și în forma fizică a documentului, fără semnătură olografă, cu acceptul expres sau procedural al instituției publice ori entității care a solicitat prezentarea acestui extras.

Verificarea corectitudinii și realității informațiilor conținute de document se poate face la adresa www.ancpi.ro/verificare, folosind codul de verificare online disponibil în antet. Codul de verificare este valabil 30 de zile calendaristice de la momentul generării documentului.

Data și ora generării,

02/09/2021, 13:35



Oficiul de Cadastru și Publicitate Imobiliară BOTOSANI
Biroul de Cadastru și Publicitate Imobiliară Botosani

EXTRAS DE CARTE FUNCIARĂ PENTRU INFORMARE

Carte Funciară Nr. 63779 Botoșani

Nr. cerere	58526
Ziua	19
Luna	08
Anul	2021

Cod verificare
100107003265



A. Partea I. Descrierea imobilului

TEREN Intravilan

Adresa: Loc. Botosani, Str Bucovina, Nr. 33, Jud. Botosani

Nr. Crt	Nr. cadastral Nr. topografic	Suprafața* (mp)	Observații / Referințe
A1	63779	6.843	

Construcții

Crt	Nr cadastral Nr.	Adresa	Observații / Referințe
A1.1	63779-C1	Loc. Botosani, Str Bucovina, Nr. 33, Jud. Botosani	S. construita la sol:763 mp; Liceu in suprafata construita la sol de 762.60 mp.
A1.2	63779-C2	Loc. Botosani, Str Bucovina, Nr. 33, Jud. Botosani	S. construita la sol:13 mp; Magazie in suprafata construita la sol de 12.60 mp.
A1.5	63779-C5	Loc. Botosani, Str Bucovina, Nr. 33, Jud. Botosani	S. construita la sol:28 mp; Beci alimente.
A1.6	63779-C6	Loc. Botosani, Str Bucovina, Nr. 33, Jud. Botosani	S. construita la sol:15 mp; Canal auto.
A1.7	63779-C7	Loc. Botosani, Str Bucovina, Nr. 33, Jud. Botosani	S. construita la sol:55 mp; Magazie in suprafata construita la sol de 55.10 mp.
A1.8	63779-C8	Loc. Botosani, Str Bucovina, Nr. 33, Jud. Botosani	S. construita la sol:99 mp; Centrala termica in suprafata construita la sol de 98.70 mp.
A1.9	63779-C9	Loc. Botosani, Str Bucovina, Nr. 33, Jud. Botosani	S. construita la sol:4 mp; Cos C.T. in suprafata construita la sol de 3.60 mp.
A1.10	63779-C10	Loc. Botosani, Str Bucovina, Nr. 33, Jud. Botosani	S. construita la sol:2 mp; Cos C.T. in suprafata construita la sol de 2.40 mp.
A1.11	63779-C11	Loc. Botosani, Str Bucovina, Nr. 33, Jud. Botosani	S. construita la sol:385 mp; Sali instruire practica in suprafata construita la sol de 384.50 mp.
A1.12	63779-C12	Loc. Botosani, Str Bucovina, Nr. 33, Jud. Botosani	S. construita la sol:544 mp; Internat.

B. Partea II. Proprietari și acte

Înscrieri privitoare la dreptul de proprietate și alte drepturi reale	Referințe
67020 / 15/09/2015	
Decizie nr. 328, din 20/07/1974 emis de Consiliul Popular al județului Botoșani (Decizia nr. 446 din 1966 emisă de Consiliul Popular al județului Botoșani);	
B2	Intabulare, drept de PROPRIETATE, dobandit prin CONSTITUIRE, cota actuala 1/1
1) PRIMĂRIA MUNICIPIULUI BOTOȘANI	
OBSERVATII: pozitie transcrisa din CF 57812/Botosani, inscrisa prin incheierea nr. 4350 din 29/08/2001;	
Inscris Sub Semnatura Privata nr. 52140, din 21/07/2015 emis de Serviciul Cadastru din cadrul OCPI Botosani;	
B3	se notează recepția cadastrală a propunerii de dezmembrare
OBSERVATII: pozitie transcrisa din CF 57812/Botosani, inscrisa prin incheierea nr. 54450 din 29/07/2015;	

C. Partea III. SARCINI

Înscrieri privind dezmembrările dreptului de proprietate, drepturi reale de garanție și sarcini	Referințe
67020 / 15/09/2015	
Ordin nr. 4430, din 30/07/2004 emis de Ministerul Educației și Cercetării;	
C1	Intabulare, drept de ADMINISTRARE
A1, A1.1, A1.2, A1.5, A1.6, A1.7, A1.8, A1.9, A1.10, A1.11, A1.12	

Document care conține date cu caracter personal, protejate de prevederile Legii Nr. 677/2001.

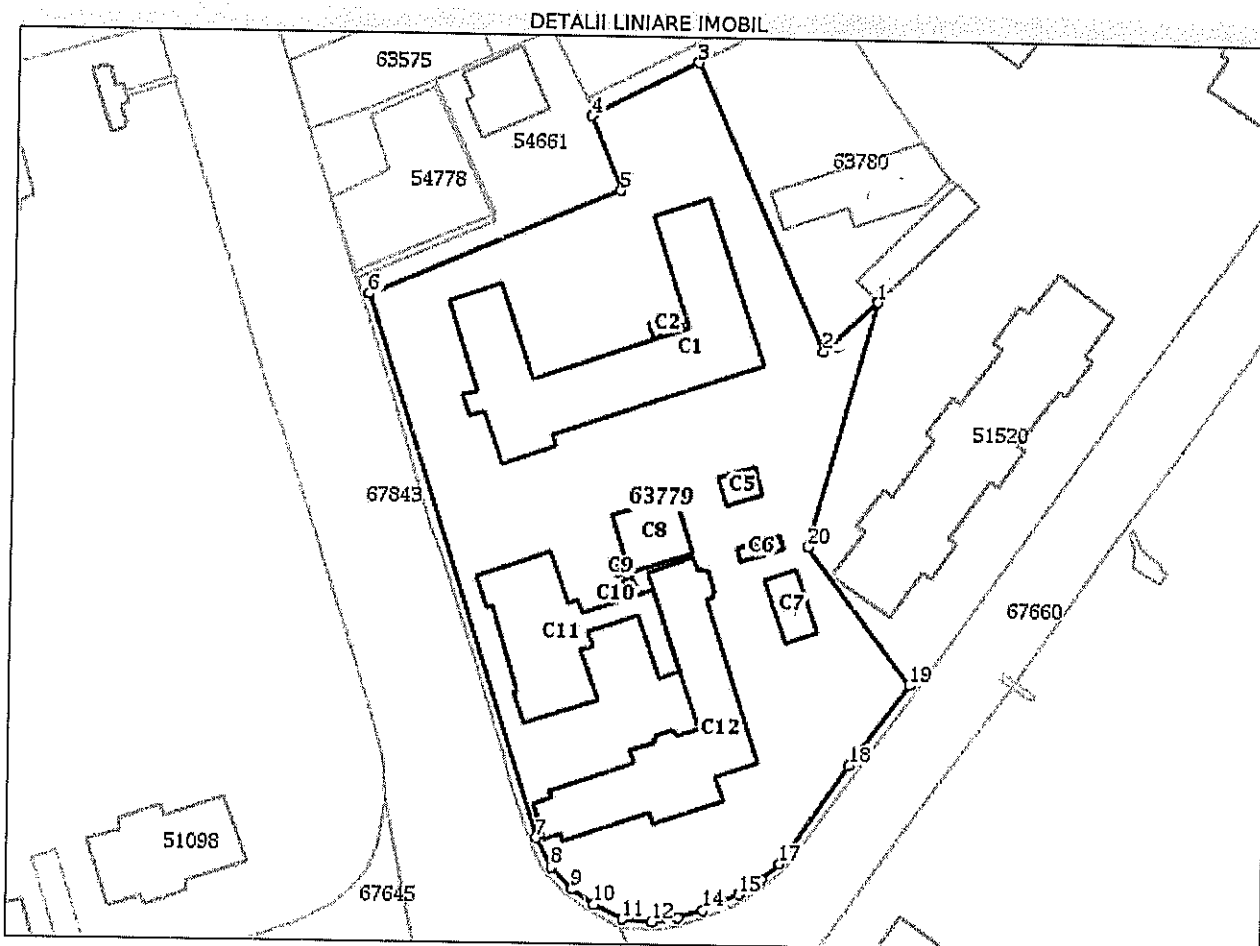
Pagina 1 din 4

Înscrieri privind dezmembrămintele dreptului de proprietate, drepturi reale de garanție și sarcini		Referințe
C1	Intabulare, drept de ADMINISTRARE	
	1) COLEGIUL ECONOMIC "OCTAV ONICESCU" BOTOȘANI	
	<i>OBSERVAȚII: pozitie transcrisa din CF 57812/Botosani, inscrisa prin incheierea nr. 9339 din 27/04/2009;</i>	

Teren

Nr cadastral	Suprafața (mp)*	Observații / Referințe
63779	6.843	

* Suprafața este determinată în planul de proiecție Stereo 70.



Date referitoare la teren

Nr Crt	Categorie folosință	Intra vilan	Suprafața (mp)	Tarla	Parcelă	Nr. topo	Observații / Referințe
1	curti constructii	DA	6.843	-	-	-	

Date referitoare la construcții

Crt	Număr	Destinație construcție	Supraf. (mp)	Situație juridică	Observații / Referințe
A1.1	63779-C1	construcții administrative și social culturale	763	Cu acte	S. construită la sol: 763 mp; Liceu în suprafața construită la sol de 762.60 mp.
A1.2	63779-C2	construcții anexa	13	Cu acte	S. construită la sol: 13 mp; Magazie în suprafața construită la sol de 12.60 mp.
A1.5	63779-C5	construcții anexa	28	Cu acte	S. construită la sol: 28 mp; Beci alimente.
A1.6	63779-C6	construcții anexa	15	Cu acte	S. construită la sol: 15 mp; Canal auto.
A1.7	63779-C7	construcții anexa	55	Cu acte	S. construită la sol: 55 mp; Magazie în suprafața construită la sol de 55.10 mp.
A1.8	63779-C8	construcții anexa	99	Cu acte	S. construită la sol: 99 mp; Centrala termică în suprafața construită la sol de 98.70 mp.
A1.9	63779-C9	construcții anexa	4	Cu acte	S. construită la sol: 4 mp; Cos C.T. în suprafața construită la sol de 3.60 mp.
A1.10	63779-C10	construcții anexa	2	Cu acte	S. construită la sol: 2 mp; Cos C.T. în suprafața construită la sol de 2.40 mp.
A1.11	63779-C11	construcții administrative și social culturale	385	Cu acte	S. construită la sol: 385 mp; Sali instruire practică în suprafața construită la sol de 384.50 mp.

Crt	Număr	Destinație construcție	Supraf. (mp)	Situație juridică	Observații / Referințe
A1.12	63779-C12	construcții administrative și social culturale	544	Cu acte	S. construita la sol:544 mp; Internat.

Lungime Segmente

1) Valorile lungimilor segmentelor sunt obținute din proiecție în plan.

Punct început	Punct sfârșit	Lungime segment (m)
1	2	11.727
2	3	49.999
3	4	19.058
4	5	12.697
5	6	42.998
6	7	90.503
7	8	5.243
8	9	4.897
9	10	4.164
10	11	5.081
11	12	4.763
12	13	4.138
13	14	4.178
14	15	6.233
15	16	4.31
16	17	3.801
17	18	19.091
18	19	15.852
19	20	27.215
20	1	40.578

** Lungimile segmentelor sunt determinate în planul de proiecție Stereo 70 și sunt rotunjite la 1 milimetru.
 *** Distanța dintre puncte este formată din segmente cumulate ce sunt mai mici decât valoarea 1 milimetru.

Extrasul de carte funciară generat prin sistemul informatic integrat al ANCPİ conține informațiile din cartea funciară active la data generării. Acesta este valabil în condițiile prevăzute de art. 7 din Legea nr. 455/2001, coroborat cu art. 3 din O.U.G. nr. 41/2016, exclusiv în mediul electronic, pentru activități și procese administrative prevăzute de legislația în vigoare. Valabilitatea poate fi extinsă și în forma fizică a documentului, fără semnătură olografă, cu acceptul expres sau procedural al instituției publice ori entității care a solicitat prezentarea acestui extras.
 Verificarea corectitudinii și realității informațiilor conținute de document se poate face la adresa www.ancpi.ro/verificare, folosind codul de verificare online disponibil în antet. Codul de verificare este valabil 30 de zile calendaristice de la momentul generării documentului.

Data și ora generării,

19/08/2021, 09:58



MINISTERUL EDUCAȚIEI



INSPECTORATUL
ȘCOLAR
JUDEȚEAN
BOTOȘANI

Nr.11692/01.10.2021


Către Colegiul Economic „Octav Onicescu” Botoșani,

Urmare a solicitării dumneavoastră înregistrată cu Nr. 3953/27.09.2021 către **Inspectoratul Școlar Județean Botoșani**, vă comunicăm că în sesiunea Consiliului de Administrație din 01.10.2021 vi s-a aprobat **acordarea avizului** pentru demolarea următoarelor construcții din cadrul Colegiului Economic „Octav Onicescu” Botoșani :

- Spălătorie, suprafață construită la sol 205.60 mp, nr. cadastral 63780-C3,
- Magazie +atelier, suprafață construită la sol 108mp, nr. cadastral 63780-C4,
- Beci alimente, suprafață construită la sol 28 mp, nr. cadastral 63779- C5,
- Canal auto. suprafață construită la sol 15mp. nr. cadastral 63779- C6,
- Magazie, suprafață construită la sol 55,10 mp. nr. cadastral 63779- C7. acest aviz fiind necesar pentru obținerea certificatului de urbanism și autorizație de demolare.


Inspector Școlar General,

Prof. Dr. Ada Alexandrina MACOVEI



Secretar CA,

Prof. Anca AGAVRILOAEI



COLEGIUL ECONOMIC „OCTAV ONICESCU” BOTOȘANI

Botoșani, str. Bucovina nr.33
Tel./Fax: 0231/584026, Tel. 0231/584027,
E-mail: economicbt@gmail.com

Consiliul de Administrație al Colegiului Economic „Octav Onicescu” Botoșani

HOTĂRÂREA NR. 4 j / 24.09.2021

Consiliul de Administrație al Colegiului Economic „Octav Onicescu” Botoșani, întrunit în ședință, în data de 24.09.2021, în conformitate cu:

- Legea Educației Naționale nr. 1/2011, cu modificările și completările ulterioare;
- Prevederile Regulamentului de organizare și funcționare a unităților de învățământ preuniversitar, aprobat prin Ordinul MEN nr. 5.447/2020;
- Ordinul MEN nr. 5.154/30.08.2021 pentru aprobarea Metodologiei-cadru de organizare și funcționare a consiliilor de administrație din unitățile de învățământ preuniversitar;
- Dispozițiile Regulamentului intern nr. 2409/24.09.2020, aprobat în C.P./10.09.2020 și C.A./29.09.2020.
- Decizia nr. 29 din 13.09.2021 privind componența C.A. din cadrul Colegiului Economic „Octav Onicescu” Botoșani;
- Proces-verbal nr. 3843 din 24.09.2021 al ședinței C.A.


HOTĂRĂȘTE:

Art. 1 – Se aprobă demolarea următoarelor construcții din cadrul Colegiului Economic „Octav Onicescu” Botoșani:

- Spălătorie – suprafața construită la sol – 205,5 m²
- Magazie + atelier - suprafața construită la sol – 108 m²
- Beci alimente - suprafața construită la sol – 28 m²
- Canal auto - suprafața construită la sol – 15 m²
- Magazie - suprafața construită la sol – 55,10 m²

PREȘEDINTE C.A.,
DIRECTOR

Prof. PAUL OCTAV



SECRETAR C.A.,
NICULINA PETREA