

34

Consiliul Local al
Municipiului Botoșani
PROIECT DE HOTĂRÂRE
Nr. 230 din 24.06.2021

**ROMÂNIA
JUDEȚUL BOTOȘANI
MUNICIPIUL BOTOȘANI
CONSILIUL LOCAL**

**PROIECT DE HOTĂRÂRE
pentru aprobarea documentației “Plan Urbanistic de Detaliu –
str. Rediu nr. 1 , CF/NC 67016”
în vederea realizării obiectivului
„Construire Locuință S Parțial+P+1E, Anexă gospodărească si imprejmuire teren”**

CONSILIUL LOCAL AL MUNICIPIULUI BOTOȘANI,
analizând propunerea d-lui primar Cosmin - Ionuț Andrei cu privire la aprobarea unei
documentații de urbanism “**Plan Urbanistic de Detaliu - str. Rediu nr. 1 , CF/NC 67016**” în
vederea realizării obiectivului „*Construire locuință S Parțial+P+1E, anexă gospodărească si
imprejmuire teren*”

văzând avizele organismelor teritoriale interesate,
văzând Raportul de specialitate al Serviciului Autorizări în construcții și Urbanism,
precum și rapoartele de avizare ale comisiilor de specialitate ale Consiliului local,
în baza dispozițiilor art. 129 alin. (6) lit. c) și alin. (7), lit. k) din Ordonanța de urgență a
Guvernului nr. 57/2019 privind Codul administrativ, cu modificările și completările ulterioare,
dispozițiilor incidente în materie ale Legii nr. 50/1991 privind autorizarea executării lucrărilor de
construcții, republicată, cu modificările și completările ulterioare și Legii nr. 350/2001 privind
amenajarea teritoriului și urbanismul cu modificările și completările ulterioare,
în temeiul art. 139 alin. (3) lit. (e) și art. 196 alin. (1) lit. a) din Ordonanța de urgență a
Guvernului nr. 57/2019 privind Codul Administrativ, publicată în Monitorul Oficial nr. 555 din
5 iulie 2019, cu modificările și completările ulterioare,

H O T Ă R Ă Ș T E :

Art. 1 Se aprobă documentația “Plan Urbanistic de Detaliu - str. Rediu nr. 1 , CF/NC
67016” în vederea realizării obiectivului „Construire locuință S Parțial+P+1E, anexă
gospodărească si imprejmuire teren”, de către investitori persoane fizice, conform reglementărilor
urbanistice cuprinse în proiectul nr. 291-U.1/2020, întocmit de către s.c. MA - DA Proiect s.r.l.
Botoșani, coordonator proiect: Urb. Arh. Dan Octavian Botez, anexă care face parte integrantă din
prezenta hotărâre, cu următoarele condiții:

- S parcelă de referință = 2707 mp
- P.O.T. = propus 9,10
- C.U.T. = propus 0,13
- Locuinta unifamiliala existenta(ce se va demola la finalizarea santierului)
 - Regim de înălțime: P
 - Suprafața construită: 31,00mp
- Locuință unifamilială propusa
 - Regim de înălțime: Spart +PARTER +ETAJ
 - H max. cornișă 6,50m față de CTS
 - H max. coamă 8,00m față de CTS
 - Suprafața construită: 155,00 mp

- Suprafața construită desfășurată: 281,00 mp
- Anexa Parter
 - Regim de înălțime: PARTER
 - H max. cornișă 3,00m față de CTS
 - H max. coamă 4,50m față de CTS
 - Suprafața construită: 60,00 mp
 - Suprafața construită desfășurată: 60,00 mp
- Lățimea accesului carosabil la parcelă – max. 3,50 m
- Împrejmuire teren – conform planșa Reglementări urbanistice PUD -U03

Art.2 Prezenta hotărâre își menține valabilitatea pe o perioadă de 12 luni de la data aprobării.

Art.3 Documentația anexă, care a stat la baza fundamentării prezentei hotărâri se păstrează și arhivează de către Serviciul Autorizări în Construcții și Urbanism.

Art.4 Primarul municipiului Botoșani, prin aparatul de specialitate va duce la îndeplinire prevederile prezentei hotărâri.

**INIȚIATOR,
Primar,
Cosmin-Ionuț Andrei**



**AVIZAT PENTRU LEGALITATE,
Secretar General,
Ioan APOSTU**





ROMÂNIA
JUDEȚUL BOTOȘANI
MUNICIPIUL BOTOȘANI

Piața Revoluției nr. 1 CP 710236 CF 3372882 Tel +4 0 231502200 Fax +4 0 231531595 www.primariabt.ro primaria@primariabt.ro


Nr. 3078 / 23.06.2021


Aprobat,
Primar,
Cosmin Ionuț Andrei

REFERAT DE APROBARE
pentru aprobarea documentației
“ Plan Urbanistic de Detaliu – Construire locuință S Parțial+P+1E, anexă gospodărească
si imprejmuire teren”, str. Rediu nr. 1 , CF/NC 67016”
în vederea realizării obiectivului
„Construire locuință S Parțial+P+1E, anexă gospodărească si imprejmuire teren”

Având în vedere proiectul de hotărâre pentru aprobarea documentației de urbanism **“Plan Urbanistic de Detaliu – str. Rediu nr. 1 , CF/NC 67016”** în vederea realizării obiectivului **„Construire locuință S Parțial+P+1E, anexă gospodărească si imprejmuire teren”** și raportul de specialitate întocmit de Serviciul Urbanism și Autorizări în construcții, vă rugăm să aprobați supunerea spre dezbateră în ședința ordinară a Consiliul Local al Municipiului Botoșani a proiectului de hotărâre prezentat.

Serviciul Urbanism și Autorizări în construcții,
Consilier superior,
Arh. SFETCU MIHAELA





RAPORT DE SPECIALITATE

Se propune spre analiză și aprobarea Consiliului Local al municipiului Botoșani documentația de urbanism "Plan Urbanistic de Detaliu – **str. Rediu nr. 1**, CF/NC 67016", întocmită de către proiectant s.c. MA - DA Proiect s.r.l. Botoșani, coordonator proiect: Urb. Arh. Dan Octavian Botez, în vederea realizării obiectivului „**Construire Locuință S Parțial+P+1E, Anexă gospodărească și imprejmuire teren**” de către investitori persoane fizice.

În conformitate cu prevederile Legii 50/1991 cu modificările și completările ulterioare, Primăria municipiului Botoșani, prin reprezentanții săi legali, a eliberat Certificatul de Urbanism nr. 509/16.07.2020 în baza căruia s-a întocmit documentația de urbanism și au fost obținute avizele și acordurile prevăzute de lege.

Terenul necesar construirii obiectivului, în suprafață măsurată de 2707,00 mp este proprietate privată a persoanelor fizice, inițiatori ai documentației de urbanism, nu este în litigiu.

Terenul este situat în intravilanul municipiului Botoșani, U.T.R. nr. 52 – LMrfl - Subzonă exclusiv rezidențială cu clădiri de tip rural (locuințe și funcțiuni complementare) fără echipare de tip urban.

Studiul geotehnic anexat documentației afirmă că în condițiile actuale, la data întocmirii studiului geotehnic amplasamentul studiat este stabil și nu este inundabil. **Se vor respecta indicațiile studiului geotehnic.**

Construcții existente :

- Locuința unifamilială (ce se va demola la finalizarea santierului)
 - Regim de înălțime: P
 - Suprafața construită: 31,00mp

Caracteristici construcții propuse:

- Locuință unifamilială
 - Regim de înălțime: Spart +PARTER +ETAJ
 - H max. cornișă 6,50m față de CTS
 - H max. coamă 8,00m față de CTS
 - Suprafața construită: 155,00 mp
 - Suprafața construită desfășurată: 281,00 mp
- Anexa Parter
 - Regim de înălțime: PARTER
 - H max. cornișă 3,00m față de CTS
 - H max. coamă 4,50m față de CTS
 - Suprafața construită: 60,00 mp
 - Suprafața construită desfășurată: 60,00 mp
- Împrejmuire teren – conform planșa Reglementări urbanistice PUD -U03

Condiții :

- S parcelă de referință = 2707 mp
- P.O.T. = propus 9,10 %
- C.U.T. = propus 0,13
- Locuință unifamilială propusa
 - Regim de înălțime: Spartial +PARTER +ETAJ
 - H max. cornișă 6,50m față de CTS

- H max. coamă 8,00m față de CTS
 - Suprafața construită: 155,00 mp
 - Suprafața construită desfășurată: 281,00 mp
- Anexa Parter
- Regim de înălțime: PARTER
 - H max. cornișă 3,00m față de CTS
 - H max. coamă 4,50m față de CTS
 - Suprafața construită: 60,00 mp
 - Suprafața construită desfășurată: 60,00 mp
- Lățimea accesului carosabil la parcelă – max. 3,50 m
- Împrejmuire teren – conform planșa Reglementări urbanistice PUD -U03

**ARHITECT ȘEF,
ALEXANDRU AGAVRILLOAE**



**ÎNTOCMIT,
SFETCU MIHAELA**



Nr. 13536 din 15.06.2021

REZULTATELE INFORMĂRII ȘI CONSULTĂRII PUBLICULUI

Etapa 1 – etapa pregătitoare P.U.D. :

- Plan Urbanistic de Detaliu -, Construire Locuință S Parțial+P+1E, Anexă gospodărească si imprejmuire teren”
- Amplasament: str. Rediu nr. 1, mun. Botoșani Jud. Botoșani
- Înscris în Cartea Funciară: CF/NC 67016
- Initiator: persoane fizice,
- Elaborator: SC MA - DA Proiect SRL. Botoșani,
- Coordonator proiect: Urb. Arh. Dan Octavian Botez

Detalii privind tehnicile și metodele utilizate de solicitant pentru a informa și consulta publicul ,

În conformitate cu prevederile Ordinului nr.2701/30.12.2010 pentru aprobarea Metodologiei de informare și consultare a publicului cu privire la elaborarea sau revizuirea planurilor de amenajare a teritoriului și de urbanism, a H.C.L. nr. 223/28.07.2011 privind aprobarea Regulamentului local de implicare a publicului în elaborarea sau revizuirea planurilor de urbanism și amenajare a teritoriului, a Legii nr. 350/6.07.2001 privind amenajarea teritoriului și urbanismul (actualizată), vă aducem la cunoștință rezultatele informării și consultării publicului:

- În perioada 02.06.2021-12.06.2021 s-a desfășurat consultarea și informarea publicului;
- În data de 02.06.2021 a fost publicat anunțul cu privire la propunerea P.U.D. ,, Construire Locuință S Parțial+P+1E, Anexă gospodărească si imprejmuire teren ”, str. Rediu nr. 1 , CF/NC 67016, inițiator persoane fizice; proiectant SC MA - DA Proiect SRL. Botoșani, coordonator proiect: Urb. Urb. Arh. Dan Octavian Botez, pe site-ul Primăriei municipiului Botoșani, www.primariabt.ro, a fost afișat pe un panou rezistent la intemperii, pe parcela ce a generat PUD-ul, și s-au trimis notificări (cu confirmare de primire) proprietarilor direct învecinați la trei adrese poștale.
- Nu au fost depuse sesizări referitoare la documentația de urbanism P.U.D ,, Construire Locuință S Parțial+P+1E, Anexă gospodărească si imprejmuire teren ”, str. Rediu nr. 1 , CF/NC 67016, inițiator persoane fizice; proiectant SC MA - DA Proiect SRL. Botoșani, coordonator proiect: Urb. Urb. Arh. Dan Octavian Botez.


Arhitect Șef,
ALEXANDRU AGAVRILOAE



Șef serviciu ,
Ing. LUMINIȚA MIHAELA ANTOCHE



Consilier superior,
Arh. SFETCU MIHAELA



1

2

Nr. 13536 din 15.06.2021

RAPORT
DE INFORMARE ȘI CONSULTARE A PUBLICULUI
Privind avizarea documentației Plan Urbanistic de Detaliu
„ Construire Locuință S Parțial+P+1E, Anexă gospodărească si imprejmuire teren ”,
str. Rediu nr. 1, CF/NC nr. 67016

Având în vedere Ordinul nr. 2701/30.12.2010 pentru aprobarea Metodologiei de informare și consultare a publicului cu privire la elaborarea sau revizuirea planurilor de amenajare a teritoriului și de urbanism ;

Având în vedere procedura prevăzută în H.C.L. nr.223/28.07.2011 privind aprobarea Regulamentului local de implicare a publicului în elaborarea sau revizuirea planurilor de urbanism și amenajare a teritoriului ;

Se întocmește Raportul informării și consultării publicului , Etapa 1 – etapa pregătitoare P.U.D. :

- Plan Urbanistic de Detaliu - „ Construire Locuință S Parțial+P+1E, Anexă gospodărească si imprejmuire teren”

- Nr. de înregistrare : 13536/24.05.2021

- Amplasament: str. Rediu nr. 1

- Înscris în Cartea Funciară: CF/NC 67016

- Inițiator: persoane fizice,

-Elaborator: s.c. MA - DA Proiect s.r.l. Botoșani,

-Coordonator proiect: Urb. Arh. Dan Octavian Botez

Informarea și consultarea publicului s-a desfășurat astfel :

1. În perioada 02.06.2021-12.06.2021 s-a desfășurat consultarea și informarea publicului cu privire la această documentație;
2. Documentația a putut fi consultată la sediul administrației publice , Instituția Arhitect Șef - Serviciul urbanism din Calea Națională nr.101 (fosta Casa Cărții) și pe site –ul primariei www.primariabt.ro, secțiunea „primaria - planuri urbanistice”;
3. Afișarea pe 1 panou amplasat de către inițiatorul documentației de urbanism pe parcela care a generat P.U.D.-ul;
4. S-a expediat prin Poșta Română un anunț cu privire la Plan Urbanistic de Detaliu „ Construire Locuință S Parțial+P+1E, Anexă gospodărească si imprejmuire teren”, str. Rediu nr. 1 , CF/NC 67016, inițiator persoane fizice; proiectant SC MA - DA Proiect SRL. Botoșani, coordonator proiect Urb. Arh. Dan Octavian Botez, proprietarilor terenurilor direct afectați – la trei adrese poștale;

5. După data de 12.06.2021 nu au fost depuse sesizări referitoare la documentația de urbanism P.U.D. „ Construire Locuință S Parțial+P+1E, Anexă gospodărească si imprejmuire teren”, str. Rediu nr. 1 , CF/NC 67016, inițiator persoane fizice; proiectant SC MA - DA Proiect SRL. Botoșani, coordonator proiect: Urb. Urb. Arh. Dan Octavian Botez.
6. Rezultatele informării și consultării au fost afișate pe site-ul oficial www.primariabt.ro în data de 15.06.2021.
7. După data de 12.06.2021 nu s-au înregistrat sesizări sau solicitări de organizare a unei dezbateri publice.

Având în vedere că s-au respectat procedurile prevăzute de H.C.L. nr. 223/28.07.2011 privind aprobarea Regulamentului local de implicare a publicului în elaborarea sau revizuirea planurilor de urbanism și amenajare a teritoriului, corespunzător Etapei 1 – etapa pregătitoare P.U.D. „ Construire Locuință S Parțial+P+1E, Anexă gospodărească si imprejmuire teren”, str. Rediu nr. 1 , CF/NC 67016, inițiator persoane fizice; proiectant SC MA - DA Proiect SRL. Botoșani, coordonator proiect: Urb. Urb. Arh. Dan Octavian Botez.

Arhitect Șef,
ALEXANDRU AGAVRILLOAE



Șef serviciu ,
LUMINIȚA MIHAELA ANTOCHE



Consilier superior,
Arh. SFETCU MIHAELA

