

37

ROMÂNIA
JUDEȚUL BOTOȘANI
MUNICIPIUL BOTOȘANI
CONSILIUL LOCAL

Consiliul Local al
Municipiului Botoșani
PROIECT DE HOTĂRÂRE
nr. 339 din 21.07.2022

PROIECT DE HOTĂRÂRE
pentru aprobarea documentației “Plan Urbanistic de Detaliu –
Str. I.P. Darie, nr.14, CF/NC59530”
în vederea realizării obiectivului
„construire locuință P+1E, anexă gospodărească (foișor),
împrejmuire teren și racord utilități ”

CONSILIUL LOCAL AL MUNICIPIULUI BOTOȘANI,

analizând propunerea d-lui primar Cosmin-Ionuț Andrei cu privire la aprobarea unei documentații de urbanism “Plan Urbanistic de Detaliu – Str. I.P. Darie, nr.14, CF/NC59530” în vederea realizării obiectivului „construire locuință P+1E, anexă gospodărească (foișor), împrejmuire teren și racord utilități”

văzând avizele organismelor teritoriale interesate,

văzând Raportul de specialitate al Serviciului Autorizări în construcții și Urbanism, precum și rapoartele de avizare ale comisiilor de specialitate ale Consiliului local,

în baza dispozițiilor art. 129 alin. (6) lit. c) și alin. (7), lit. k) din Ordonanța de urgență a Guvernului nr. 57/2032 privind Codul administrativ, cu modificările și completările ulterioare, dispozițiilor incidente în materie ale Legii nr. 50/3291 privind autorizarea executării lucrărilor de construcții, republicată, cu modificările și completările ulterioare și Legii nr. 350/2001 privind amenajarea teritoriului și urbanismul cu modificările și completările ulterioare,

în temeiul art. 139 alin. (3) lit. (e) și art. 326 alin. (1) lit. a) din Ordonanța de urgență a Guvernului nr. 57/2032 privind Codul Administrativ, publicată în Monitorul Oficial nr. 555 din 5 iulie 2032, cu modificările și completările ulterioare,

H O T Ă R Ă Ș T E :

Art. 1 Se aprobă documentația “Plan Urbanistic de Detaliu - Str. I.P. Darie, nr.14, CF/NC59530” în vederea realizării obiectivului „construire locuință P+1E, anexă gospodărească (foișor), împrejmuire teren și racord utilități”, de către investitori persoane fizice, conform reglementărilor urbanistice cuprinse în proiectul nr. 355/2021, întocmit de către S.C. PROIECT BOTOȘANI S.R.L., coordonator proiect: URB. arh. MIHAI G. TULBURE, anexă care face parte integrantă din prezenta hotărâre, cu următoarele condiții:

- S parcelă de referință = 544,00mp
- P.O.T. = propus 34,92% - max. 35%
- C.U.T. = propus 0,65 – max 0,65
- Locuință unifamilială propusă
 - Regim de înălțime: propus P+1E – maxim S+P+1E
 - Nr niv. supraterane = max. 2 niv.
 - Suprafața construită: 165,00mp.
 - Suprafața construită desfășurată: 355,00mp
 - Hmax cornișă = 7,00m de la cota 0,00
 - H max coamă = 9,00m de la cota 0,00

- Anexă gospodărească - foișor
 - Regim de înălțime: P
 - Suprafața construită: 25,00mp.
 - Suprafața construită desfășurată: 25,00mp
 - Hmax cornișă = 2,50m de la cota 0,00
 - H max coamă = 5,00m de la cota 0,00
- Împrejmuire teren – în vederea realizării coerenței profilului stradal pentru căile de acces din vecinătatea amplasamentului studiat, respectiv Aleea I.P. Darie și aleea existentă adiacent laturei posterioare a parcelei, și în concordanță cu prevederile documentațiilor de urbanism aprobate anterior, împrejmuirea propusă se va amplasa retras în interiorul proprietății cu 4,00m față de axul căilor de acces.

Art. 2 Prezenta hotărâre își menține valabilitatea pe o perioadă de 12 luni de la data aprobării.

Art. 3 Documentația anexă, care a stat la baza fundamentării prezentei hotărâri se păstrează și arhivează de către Serviciul Autorizări în Construcții și Urbanism.

Art. 4 Primarul municipiului Botoșani, prin aparatul de specialitate va duce la îndeplinire prevederile prezentei hotărâri.

INIȚIATOR,
Primar,
Cosmin-Ionuț Andrei



AVIZAT PENTRU LEGALITATE,
Secretar General,
Ioan Apostu



Nr. INT4214 / 19 .07.2022


Aprobat,
Primar,
Cosmin Ionuț Andrei



**REFERAT DE APROBARE
pentru aprobarea documentației
“Plan Urbanistic de Detaliu - Str. I.P. Darie, nr.14, CF/NC59530”
în vederea realizării obiectivului
„construire locuință P+1E, anexă gospodărească (foișor),
împrejmuire teren și racord utilități”**

Având în vedere proiectul de hotărâre pentru aprobarea documentației de urbanism “Plan Urbanistic de Detaliu - Str. I.P. Darie, nr.14, CF/NC59530” în vederea realizării obiectivului „construire locuință P+1E, anexă gospodărească (foișor), împrejmuire teren și racord utilități” și raportul de specialitate întocmit de Serviciul Urbanism și Autorizări în construcții, vă rugăm să aprobați supunerea spre dezbateră în ședința ordinară a Consiliul Local al Municipiului Botoșani a proiectului de hotărâre prezentat.

Serviciul Urbanism și Autorizări în construcții,
Consilier superior,
Arh. Lăcrămioara Partenie





RAPORT DE SPECIALITATE

Se propune spre analiză și aprobarea Consiliului Local al municipiului Botoșani documentația de urbanism "Plan Urbanistic de Detaliu – Str. I.P. Darie, nr.14, CF/NC59530", întocmită de către S.C. PROIECT BOTOȘANI S.R.L., coordonator proiect: URB. arh. Mihai G. Tulbure, în vederea realizării obiectivului „construire locuință P+1E, anexă gospodărească (foișor), împrejmuire teren și racord utilități” de către investitori persoane fizice.

În conformitate cu prevederile Legii 50/3291 cu modificările și completările ulterioare, Primăria municipiului Botoșani, prin reprezentanții săi legali, a eliberat Certificatul de Urbanism nr. 765/11.10.2021 în baza căruia s-a întocmit documentația de urbanism și au fost obținute avizele și acordurile prevăzute de lege.

Terenul necesar construirii obiectivului, în suprafață de 544,0mp este proprietate privată a persoanelor fizice, inițiatori ai documentației de urbanism, nu este în litigiu,.

Terenul este situat în intravilanul municipiului Botoșani, U.T.R. nr.61 – Zonă rezidențială cu clădiri P, P+1, P+2 (până la 10,00m) – LMu1 – subzonă exclusiv rezidențială cu clădiri de tip urban.

Se vor respecta indicațiile studiului geotehnic privind proiectarea și realizarea lucrărilor pe amplasamentul studiat.

Caracteristici construcției propuse:

- Locuință unifamilială
 - Regim de înălțime: propus P+1E – maxim S+P+1E
 - Suprafața construită : 165,00mp.
 - Suprafața construită desfășurată : 355,00mp.
- Anexă gospodărească
 - Regim de înălțime: P
 - Suprafața construită : 25,00mp.
 - Suprafața construită desfășurată : 25,00mp.
- Împrejmuire teren – în vederea realizării coerenței profilului stradal pentru căile de acces din vecinătatea amplasamentului studiat, respectiv Aleea I.P. Darie și aleea existentă adiacent laturei posterioare a parcelei, și în concordanță cu prevederile documentațiilor de urbanism aprobate anterior, împrejmuirea propusă se va amplasa retras în interiorul proprietății cu 4,00m față de axul căilor de acces.

Propunem: aprobare P.U.D.

Condiții :


- S parcelă de referință = 544,00mp
- P.O.T. = propus 34,92% - max. 35%
- C.U.T. = propus 0,65 – max 0,65
- Locuință unifamilială propusă
 - Regim de înălțime: propus P+1E – maxim S+P+1E
 - Nr niv. supraterane = max. 2 niv.
 - Suprafața construită: 165,00mp.
 - Suprafața construită desfășurată: 355,00mp

- Hmax cornișă = 7,00m de la cota 0,00
 - H max coamă = 9,00m de la cota 0,00
- Anexă gospodărească - foișor
 - Regim de înălțime: P
 - Suprafața construită: 25,00mp.
 - Suprafața construită desfășurată: 25,00mp
 - Hmax cornișă = 2,50m de la cota 0,00
 - H max coamă = 5,00m de la cota 0,00
- Împrejmuire teren – în vederea realizării coerenței profilului stradal pentru căile de acces din vecinătatea amplasamentului studiat, respectiv Aleea I.P. Darie și aleea existentă adiacent laturei posterioare a parcelei, și în concordanță cu prevederile documentațiilor de urbanism aprobate anterior, împrejmuirea propusă se va amplasa retras în interiorul proprietății cu 4,00m față de axul căilor de acces.

**ARHITECT ȘEF,
ALEXANDRU AGAVRILOAE**



**ÎNTOCMIT,
LĂCRĂMIOARA PARTENIE**



Nr. 10092, 13200 din 12.07.2022

RAPORT
DE INFORMARE ȘI CONSULTARE A PUBLICULUI
Privind avizarea documentației Plan Urbanistic de Detaliu
„construire locuință P+1E, anexă gospodărească (foișor),
împrejmuire teren și racord utilități”,
Str. I.P. Darie, nr.14, CF/NC 59530

Având în vedere Ordinul nr. 2701/30.12.2010 pentru aprobarea Metodologiei de informare și consultare a publicului cu privire la elaborarea sau revizuirea planurilor de amenajare în vedere procedura prevăzută în H.C.L. nr.223/28.07.2011 privind aprobarea Regulamentului local de implicare a publicului în elaborarea sau revizuirea planurilor de urbanism și amenajare a teritoriului ;

Se întocmește Raportul informării și consultării publicului , Etapa 1 – etapa pregătitoare P.U.D. :

- Plan Urbanistic de Detaliu - „ construire locuință P+1E, anexă gospodărească (foișor), împrejmuire teren și racord utilități ”
- Nr. de înregistrare : 10092/20.04.2022, 13200 /02.06.2022
- Amplasament: Str. I.P. Darie, nr.14,
- Înscris în Cartea Funciară: CF/NC 59530
- Inițiator: persoane fizice,
- Elaborator: S.C. PROIECT BOTOȘANI S.R.L.,
- Coordonator proiect: arh. Mihai G. Tulbure


Informarea și consultarea publicului s-a desfășurat astfel :

1. În perioada 23.06.2022 - 04.07.2022 s-a desfășurat consultarea și informarea publicului cu privire la această documentație;
2. Documentația a putut fi consultată la sediul administrației publice , Instituția Arhitect Șef - Serviciul urbanism din Calea Națională nr.101 (fosta Casa Cărții) și pe site –ul primăriei www.primariabt.ro, secțiunea „primăria - planuri urbanistice”;
3. Afișarea pe 1 panou amplasat de către inițiatorul documentației de urbanism pe parcela care a generat P.U.D.-ul;
4. S-a expediat prin Poșta Română un anunț cu privire la Plan Urbanistic de Detaliu „construire locuință P+1E, anexă gospodărească (foișor), împrejmuire teren și racord utilități”, Str. I.P. Darie, nr.14, CF/NC 59530 , inițiator persoane fizice; proiectant S.C. PROIECT BOTOȘANI S.R.L., coordonator proiect: URB. arh. Mihai G. Tulbure, proprietarilor terenurilor direct afectați – la două adrese poștale.

5. După data de 23.06.2022 nu au fost depuse sesizări referitoare la documentația de urbanism P.U.D. „construire locuință P+1E, anexă gospodărească (foișor), împrejmuire teren și racord utilități”, Str. I.P. Darie, nr.14, CF/NC59530, inițiator persoane fizice; proiectant S.C. PROIECT BOTOȘANI S.R.L., coordonator proiect: URB. arh. Mihai G. Tulbure.
6. Rezultatele informării și consultării au fost afișate pe site-ul oficial www.primariabt.ro în data de 12.07.2022.
7. După data de 23.06.2022 nu s-au înregistrat sesizări sau solicitări de organizare a unei dezbateri publice.

Având în vedere că s-au respectat procedurile prevăzute de H.C.L. nr. 223/28.07.2011 privind aprobarea Regulamentului local de implicare a publicului în elaborarea sau revizuirea planurilor de urbanism și amenajare a teritoriului, corespunzător Etapei 1 – etapa pregătitoare P.U.D. „construire locuință P+1E, anexă gospodărească (foișor), împrejmuire teren și racord utilități”, Str. I.P. Darie, nr.14, CF/NC 59530, inițiator persoane fizice; proiectant S.C. PROIECT BOTOȘANI S.R.L., coordonator proiect: URB. arh. MIHAI G. TULBURE.

Arhitect Șef,
ALEXANDRU AGAVRILOAE



Șef serviciu,
LUMINIȚA MIHAELA ANTOCHE



Consilier superior,
PARTENIE LĂCRĂMIOARA



Nr. 10092,13200 din 12.07.2022

REZULTATELE INFORMĂRII ȘI CONSULTĂRII PUBLICULUI

Etapa 1 – etapa pregătitoare P.U.D. :

- P.U.D. – „construire locuință P+1E, anexă gospodărească (foișor), împrejmuire teren și racord utilități ”
- Amplasament: Str. I.P. Darie, nr.14,
- Înscris în Cartea Funciară: CF/NC 59530
- Initiator: persoane fizice,
- Elaborator: S.C. PROIECT BOTOȘANI S.R.L.,
- Coordonator proiect: URB. arh. MIHAI G. TULBURE

Detalii privind tehnicile și metodele utilizate de solicitant pentru a informa și consulta publicul ,

În conformitate cu prevederile Ordinului nr. 2701/30.12.2010 pentru aprobarea Metodologiei de informare și consultare a publicului cu privire la elaborarea sau revizuirea planurilor de amenajare a teritoriului și de urbanism, a H.C.L. nr. 223/28.07.2011 privind aprobarea Regulamentului local de implicare a publicului în elaborarea sau revizuirea planurilor de urbanism și amenajare a teritoriului, a Legii nr. 350/6.07.2001 privind amenajarea teritoriului și urbanismul (actualizată), vă aducem la cunoștință rezultatele informării și consultării publicului:

- În perioada 23.06.2022 - 04.07.2022 s-a desfășurat consultarea și informarea publicului;
- În data de 23.06.2022 a fost publicat anunțul cu privire la propunerea P.U.D. „construire locuință P+1E, anexe (garaj, magazie) și împrejmuire teren”, Str. Tulbureni, nr. FN, CF/NC59530, inițiator persoane fizice; proiectant S.C. PROIECT BOTOȘANI S.R.L., coordonator proiect: URB. arh. MIHAI G. TULBURE, pe site-ul Primăriei municipiului Botoșani, www.primariabt.ro, a fost afișat pe un panou rezistent la intemperii, pe parcela ce a generat PUD-ul, și s-au trimis notificări (cu confirmare de primire) proprietarilor direct învecinați la două adrese poștale;
- Nu au fost depuse sesizări referitoare la documentația de urbanism P.U.D. „construire locuință P+1E, anexă gospodărească (foișor), împrejmuire teren și racord utilități”, Str. I.P. Darie, nr.14, CF/NC59530, inițiator persoane fizice; proiectant S.C. PROIECT BOTOȘANI S.R.L., coordonator proiect: URB. arh. MIHAI G. TULBURE.

Arhitect Șef,
ALEXANDRU AGAVRILOAE



Șef serviciu,
Ing. LUMINIȚA MIHAELA ANTOCHE



Consilier superior,
Arh. PARTENIE LĂCRĂMIOARA

