

C3

ROMÂNIA
JUDEȚUL BOTOȘANI
MUNICIPIUL BOTOȘANI
CONSILIUL LOCAL

Consiliul Local al
Municipiului Botoșani
PROIECT DE HOTĂRÂRE
Nr. 3/6 -- 29.06.2022

PROIECT DE HOTĂRÂRE
pentru modificarea Hotărârii Consiliului Local nr. 121 din 30.03.2022 privind acceptarea unor
donății

CONSILIUL LOCAL AL MUNICIPIULUI BOTOȘANI

analizând propunerea domnului Primar Cosmin Ionuț Andrei privind modificarea Hotărârii Consiliului Local nr. 121 din 30.03.2022 privind acceptarea unor donații constând în cota parte de 1/26 din terenul în suprafață de 1459 m.p și terenul în suprafață de 654 m.p. situate în municipiului Botoșani, Aleea Iacob Iacobovici, f.n.,

văzând raportul Serviciului Patrimoniu, din cadrul aparatului de specialitate al primarului și rapoartele comisiilor de specialitate ale Consiliului Local,

având în vedere oferta doamnei Prescorniță Angela prin care își manifestă intenția de a dona cota parte de 1/26 din terenul în suprafață de 1459 m.p și terenul în suprafață de 654 m.p. situate în municipiului Botoșani, Aleea Iacob Iacobovici, f.n.,

în conformitate cu prevederile art. 863, art. 984, art. 985, art. 1011 și următoarele din Legea nr. 287/2009 privind Codul Civil, republicată, cu modificările și completările ulterioare, precum și ale art.18 din Legea nr. 82/1991 a contabilității, republicată, cu modificările și completările ulterioare, coroborate cu prevederile art. 129 alin. (2) lit. c), art. 139 alin. (2) și art. 291 alin. (3) lit. a) și alin. (5) din Ordonanța de urgență a Guvernului României nr. 57/2019 din 3 iulie 2019 privind Codul administrativ, cu modificările și completările ulterioare

în temeiul prevederilor art. 196 alin. (1) lit. a) din Ordonanța de urgență a Guvernului României nr. 57/ din 3 iulie 2019 privind Codul administrativ, cu modificările și completările ulterioare;

HOTĂRĂȘTE:

Art.1. Articolul 1 din Hotărârea Consiliului Local nr. 121 din 30.03.2022 privind acceptarea unor donații, se modifică și va avea următorul conținut:

„ **Art.1** (1) Se acceptă donația doamnei Prescorniță Angela, constând în cota-parte de 1/26 din terenul în suprafață de 1459 m.p., identificat cu nr. cadastral 65484 din Cartea funciară 65484 Botoșani, situat în municipiul Botoșani, în Aleea Iacob Iacobovici, f.n., județul Botoșani.


(2) Se acceptă donația doamnei Prescorniță Angela, constând în terenul în suprafață de 654 m.p., identificat cu nr. cadastral 69409 din Cartea funciară 69409 Botoșani, situat în municipiul Botoșani, Aleea Iacob Iacobovici, f.n., județul Botoșani.

(3) Cheltuielile aferente încheierii și autentificării actelor de donație vor fi suportate de către donatar.”

Art. 2 Celelalte prevederi ale Hotărârea Consiliului Local nr. 121 din 30.03.2022 rămân în vigoare nemodificate.

Art. 3 Primarul Municipiului Botoșani, prin serviciile aparatului de specialitate va duce la îndeplinire prevederile prezentei hotărâri.

INIȚIATOR,
Primar, Cosmin Ionuț Andrei



AVIZAT PENTRU LEGALITATE,
Secretar general, Ioan Apostu





Primăria
Municipiului
Botoșani

România
Județul Botoșani
Municipiul Botoșani

CF: 3372882

Nr. INT 94 din 29.06.2022

**APROBAT,
PRIMAR,
COSMIN IONUȚ ANDREI**

REFERAT DE APROBARE

Având în vedere proiectul de hotărâre privind modificarea hotărârii consiliului local nr. 121 din 30.03.2022 privind acceptarea unor donații și raportul de specialitate întocmit de Serviciul Patrimoniu, vă rugăm să aprobați supunerea spre dezbateră și aprobare în ședința Consiliului Local al Municipiului Botoșani a proiectului de hotărâre în forma prezentată.

**Șef Serviciu Patrimoniu,
Sebastian Iulius Gherase**



Primăria
Municipiului
Botoșani

România
Judetul Botoșani
Municipiul Botoșani

CF: 3372882

Serviciul Patrimoniu
Nr. INT 2595 din 29 .06.2022

Aprobat ,
Primar,
Cosmin Ionuț Andrei

Raport de specialitate

În baza referatului de aprobare, semnat de initiator, Primarul municipiului Botoșani, domnul Cosmin Ionuț Andrei;

Prin Hotărârea Consiliului local nr. 121 din 30.03.2022 s-a acceptat oferta de donație a doamnei Prescorniță Angela prin care își manifestă intenția de a dona cota-parte din terenul în suprafață de 1459 m.p și terenul în suprafață de 654 m.p. situate în Aleea Iacob Iacobovici. La data întocmirii ofertei de donație pentru terenul în suprafață de 654 m.p., acest teren era identificat cadastral cu numărul 69309 din Cartea funciară nr. 69309. Ulterior acceptării donației de către Consiliul local, doamna Prescorniță Angela a radiat numerele cadastrale și a realizat un alt act de dezmembrare, respectiv actul de dezlipire nr. 1708 din 1.04.2022, terenul în suprafață de 654 m.p., fiind identificat cadastral cu numărul 69409 din Cartea funciară nr. 69409, motiv pentru care nu s-a putut realiza actul de donație, întrucât nu corespundeau numerele cadastrale.

Sub aspect legal, potrivit dispozițiilor art. 863 Cod Civil, una din modalitățile de dobândire a dreptului de proprietate publică este donația sau legatul, acceptat în condițiile legii, dacă bunul, prin natura lui sau prin voința dispunătorului, devine de uz ori de interes public. Potrivit Anexei 4- LISTA cuprinzând unele bunuri care aparțin domeniului public al comunei, al orașului sau al municipiului*) la Ordonanța de Urgență nr. 57/2019 din 3 iulie 2019 privind Codul administrativ, domeniul public local al comunelor, orașelor și municipiilor este alcătuit din următoarele bunuri:

1. drumurile comunale, vicinale și străzile;

În baza art.1011 și următoarele din Legea nr. 287/2009 privind Codul civil, republicată, cu modificările și completările ulterioare, "(1) Donația se încheie prin înscris autentic, sub sancțiunea nulității absolute".

În conformitate cu dispozițiile art. 129, alin.(2), lit. (c) și art.291, alin. (3), lit. (a) și alin. (5) din Ordonanța de Urgență nr. 57/2019 din 3 iulie 2019 privind Codul administrativ, cităm:

"(2) Consiliul local exercită următoarele categorii de atribuții:

c) atribuții privind administrarea domeniului public și privat al comunei, orașului sau municipiului;

(3) Acceptarea donațiilor și a legatelor făcute către unitățile administrativ-teritoriale se aprobă prin:

a) hotărâre a consiliului județean, respectiv a Consiliului General al Municipiului București ori a consiliului local al comunei, al orașului sau al municipiului, după caz, pentru donațiile și legatele de bunuri imobile

(5) Donațiile și legatele cu sarcini sau pentru care există restanțe de impozite sau taxe pot fi acceptate după cum urmează:


b) numai cu aprobarea consiliului local sau, după caz, a consiliului județean, cu majoritatea calificată definită la art. 5 lit. d), de două treimi din numărul consilierilor locali în funcție, în cazul donațiilor și legatelor făcute către unitățile administrativ-teritoriale."

În consecință, Serviciul Patrimoniu din cadrul aparatului de specialitate al Primarului Municipiului Botoșani, avizează favorabil proiectul de hotărâre modificarea hotărârii consiliului local nr. 121 din 30.03.2022 privind acceptarea unor donații, apreciind că îndeplinește condițiile legale pentru a fi aprobat în forma prezentată.

Întocmit Consilier Juridic,
Cical Claudia Annabella

Șef Serviciu Patrimoniu
Sebastian Iulius Gherase

DUPLICAT



ACT DE DEZLIPIRE

Subsemnata **PRESCORNIȚĂ ANGELA** - [redacted] 2007, cu domiciliul în **municipiul Botoșani, Aleea Nouă numărul 1A, etaj 4, apartament 19, județul Botoșani**, identificată prin carte de identitate seria [redacted] nr. [redacted] 2004, eliberată de Autoritățile municipiului Botoșani, proprietară a **terenului arabil în suprafață 10.646 (zece mii șase sute patruzeci și șase) m.p. (10.654 m.p. suprafață din măsurători)**, situat în **intravilanul municipiului Botoșani, Aleea Iacob Iacobovici f.n., județul Botoșani**, în p.c. 136/38, identificat cu număr cadastral **65383, înscris în CF 65383 a municipiului Botoșani**, dobândit prin moștenire de la Rotariu Ion, situație confirmată de certificatul de moștenitor nr.59/20.03.2008 eliberat de Biroul Notarilor Publici Asociați "Cornelia Agachi – Stelian Agachi" din Botoșani, fiindu-mi atribuit în proprietate în baza contractului de partaj voluntar – cu dezmembrare autentificat sub nr.274/27.02.2014 la Biroul Individual Notarial "Nastasă Alexandru" din Botoșani, dezlipit în baza actului autentificat sub nr.1293/06.09.2017 la Biroul Individual Notarial "Elena Roman" din Botoșani, intabulat la Oficiul de Cadastru și Publicitate Imobiliară sub nr.63487/07.09.2017, dezlipesc acest imobil după cum urmează:-----

- **Lotul "1"** - cu număr cadastral **69407** – compus din **terenul arabil în suprafață 5.000 (cinci mii) m.p.**, situat în **intravilanul municipiului Botoșani, Aleea Iacob Iacobovici f.n., județul Botoșani**, în p.c. 136/38;-----
- **Lotul "2"** - cu număr cadastral **69408** – compus din **terenul arabil în suprafață 5.000 (cinci mii) m.p.**, situat în **intravilanul municipiului Botoșani, Aleea Iacob Iacobovici f.n., județul Botoșani**, în p.c. 136/38;-----
- **Lotul "3"** - cu număr cadastral **69409** – compus din **terenul arabil în suprafață 646 (șase sute patruzeci și șase) m.p. (654 m.p. suprafață din măsurători)**, situat în **intravilanul municipiului Botoșani, Aleea Iacob Iacobovici f.n., județul Botoșani**, în p.c.136/38 (reprezentând cale de acces).-----

Această dezlipire se face conform planului de amplasament și delimitare a bunurilor imobile înregistrat la Oficiul de Cadastru și Publicitate Imobiliară sub nr.25701, din 23 martie 2022, care face parte integrantă din prezentul act și în conformitate cu care se vor face reînscrisurile în cartea funciară și a certificatului de urbanism nr.57 din 01 februarie 2022, eliberat de Primăria municipiului Botoșani, județul Botoșani.-----

De asemenea, eu, **PRESCORNIȚĂ ANGELA**, menționez că imobilul descris mai sus se află în circuitul civil, nu a trecut în proprietatea statului în baza vreunui act normativ, nu este înstrăinat, fiind în mod legal și continuu în proprietatea și posesia mea, de la data dobândirii și până în prezent, fără nicio tulburare, nu face obiectul vreunui proces aflat pe rolul instanțelor judecătorești, nu este închiriat și nu am promis închirierea, vânzarea ori constituirea vreunui drept asupra sa, nu este grevat de sarcini, situația lui juridică este identică cu cea reflectată în extrasul de carte funciară nr.29915, din data de 06 aprilie 2022, eliberat de Oficiul de Cadastru și Publicitate Imobiliară, iar documentația cadastrală pentru dezmembrare înregistrată la OCPI sub nr.10239/04.02.2022 nu am folosit-o la întocmirea vreunui act juridic.----

Ca efect al prezentului act de dezlipire eu, **PRESCORNIȚĂ ANGELA**, declar că am luat act și sunt întrutotul de acord ca loturile obținute prin dezlipirea imobilului descris mai sus să fie înscrise în cartea funciară (în temeiul dispozițiilor Legii nr.7/1996) cu regim juridic de corp distinct (mai sus precizat) după cum urmează: ----

- **LOTUL "1"** – număr cadastral **69407**;-----
- **LOTUL "2"** – număr cadastral **69408**;-----
- **LOTUL "3"** – număr cadastral **69409**.-----

ROMÂNIA
UNIUNEA NAȚIONALĂ A NOTARILOR PUBLICI
CAMERA NOTARILOR PUBLICI SUCEAVA
SOCIETATE PROFESIONALĂ NOTARIALĂ
"ANIȚEI ȘI ASOCIAȚII"

SEDIUL: municipiul Botoșani,
Bulevardul Mihai Eminescu nr.63, județul Botoșani
Licență de funcționare nr.200/1788/21.07.2016
Tel. 0231533525 / Fax 0231506214
Adresă e-mail: bnp.anitei_vatavu@yahoo.com

ÎNCHEIERE DE AUTENTIFICARE NR. 1708

Anul 2022, luna aprilie, ziua 11.

În fața mea, VATAVU ANA-MARIA, notar public, la sediul biroului, s-a prezentat:

1. **PRESCORNIȚĂ ANGELA** - CNP [REDACTED] domiciliul în municipiul [REDACTED] Al [REDACTED] numărul 1/[REDACTED], apartan[REDACTED] județul [REDACTED], identificată prin carte de identitate seria [REDACTED] 06.2004, eliberată de Autoritățile municipiului Botoșani, în nume propriu, care, după ce a citit actul, a declarat că i-a înțeles conținutul și consecințele juridice, că cele cuprinse în act reprezintă voința sa, a consimțit la autentificarea prezentului înscris și a semnat unicul exemplar, o anexă, precum și cererea.


Constatându-se îndeplinirea condițiilor de fond și de formă, prevăzute de lege, în temeiul art.12 lit.b) din Legea notarilor publici și a activității notariale nr.36/1995, republicată, cu modificările ulterioare, **SE DECLARĂ AUTENTIC PREZENTUL ÎNSCRIS.**

S-a achitat onorariu, în sumă de 525,21 lei și TVA în sumă de 99,79 lei, cu bon fiscal nr.15394/2022. S-a achitat taxă ANCPI, în sumă de 180,00 lei, cu chitanțele nr.C_ANCPI_BT/2022.

A.P.

NOTAR PUBLIC,
S.S. VATAVU ANA-MARIA

PREZENTUL DUPLICAT S-A ÎNTOCMIT ÎN TREI EXEMPLARE, DE VATAVU ANA-MARIA, NOTAR PUBLIC, ASTĂZI, DATA AUTENTIFICĂRII ACTULUI ȘI ARE ACEEAȘI FORȚĂ PROBANTĂ CA ORIGINALUL.





Oficiul de Cadastru și Publicitate Imobiliară BOTOSANI
Biroul de Cadastru și Publicitate Imobiliară Botosani
 Adresa: Botosani, P-ta Revolutiei, nr.9, cod Postal: 710236, tel. 0231/582111

Nr.cerere	25701
Ziua	23
Luna	03
Anul	2022

REFERAT DE ADMITERE
 (Dezmembrare imobil)

Domnului/Doamnei **PRESCORNIȚĂ ANGELA**
 Domiciliul Loc. Botosani, Al Noua, Nr. 1A, Et. 4, Ap. 19, Jud. Botosani

Referitor la cererea inregistrată sub numărul **25701** din data **23-03-2022**, vă informăm:

Imobilul situat in Loc. Botosani, Al IACOB IACOBOVICI, Nr. fn., Jud. Botosani, UAT Botoșani avand numarul cadastral 65383 a fost dezmembrat in imobilele:

- 1) **69407** situat in Loc. Botosani, Al IACOB IACOBOVICI, Nr. fn., Jud. Botosani, UAT Botoșani avand suprafața măsurată 5000 mp;
- 2) **69408** situat in Loc. Botosani, Al IACOB IACOBOVICI, Nr. fn., Jud. Botosani, UAT Botoșani avand suprafața măsurată 5000 mp;
- 3) **69409** situat in Loc. Botosani, Al IACOB IACOBOVICI, Nr. fn., Jud. Botosani, UAT Botoșani avand suprafața măsurată 654 mp;

Certific că informațiile din prezentul extras sunt conforme cu datele din planul cadastral de carte funciară al OCPI BOTOSANI la data: 29-03-2022.

Situația prezentată poate face obiectul unor modificări ulterioare, in condițiile Legii cadastrului și a publicității imobiliare nr. 7/1996, republicată, cu modificările și completările ulterioare.

Inspector
Oana Gabriela Pintilie

Oana-
 Gabriela
 Pintilie

Semnat digital de
 Oana-Gabriela Pintilie
 Data: 2022.03.29
 14:22:07 +03'00'



Oficiul de Cadastru și Publicitate Imobiliară BOTOSANI
Biroul de Cadastru și Publicitate Imobiliară Botosani

Botosani, P-ta Revolutiei, nr.9, cod Postal: 710236, tel. 0231/582111

Nr.cerere	25701
Ziua	23
Luna	03
Anul	2022

Extras de Plan Cadastral de Carte Funciară
pentru
Imobil număr cadastral 65383 / UAT Botoșani

TEREN Intravilan

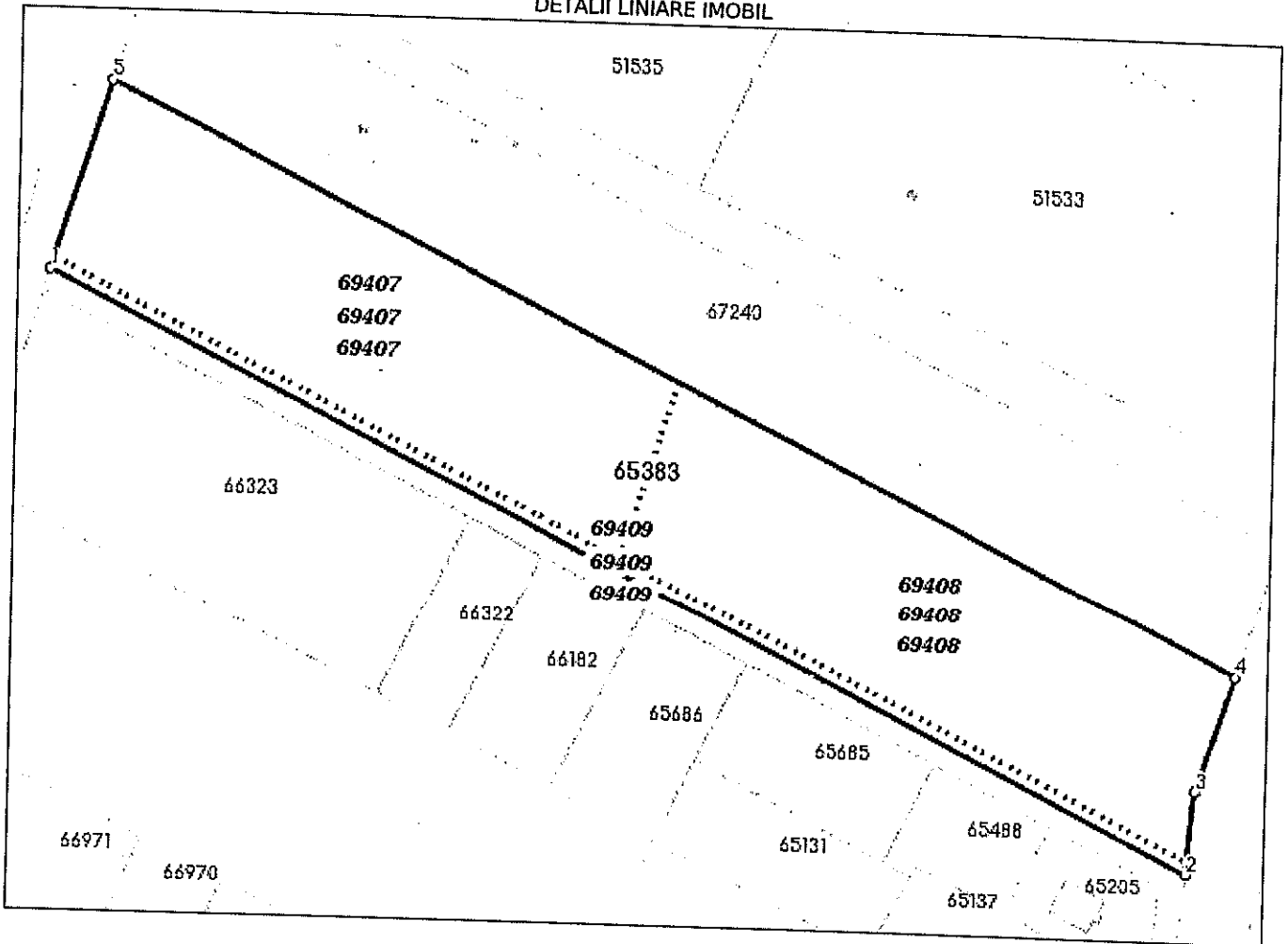
Adresa: Loc. Botosani, Al Iacob Iacobovici, Nr. fn., Jud. Botosani

Comuna/Oraș/Municipiu: Botoșani

Nr. cadastral	Suprafața măsurată	Observații / Referințe
65383	10654	LOTUL 1

* Suprafața este determinată în planul de proiecție Stereo 70.

DETALII LINIARE IMOBIL



Date referitoare la teren

Crt	Categoria de folosință	Intra vilan	Suprafața (mp)	Tarla	Parcelă	Observații / Referințe
1	arabil	DA	10.654	17	136/38	
	TOTAL:		10.654			

Date referitoare la construcții

Crt	Numar	Destinație construcție	Supraf. (mp)	Situație juridică	Observații / Referințe
Imobilul nu are in componență construcții					

Lungime Segmente

1) Valorile lungimilor segmentelor sunt obtinute din proiectie în plan.

Punct început	Punct sfârșit	Lungime segment (m)
1	2	264.53
2	3	17.179
3	4	25.563
4	5	261.017
5	1	40.734

** Lungimile segmentelor sunt determinate în planul de proiecție Stereo 70 și sunt rotunjite la 1 milimetru.

*** Distanța dintre puncte este formată din segmente cumulate ce sunt mai mici decât valoarea 1 milimetru.

Pentru acest imobil există înregistrate următoarele documentații cadastrale neînscrise în cartea funciară:

Nr Crt	Numar cerere	Data cerere	Termen eliberare	Obiect cerere
1	25701	23.03.2022	30.03.2022	Dezmembrare/Comasare

Ca urmare a soluționării cererii nr. 25701 înregistrată la data de 23.03.2022, s-a propus dezmembrarea imobilului rezultând următoarele imobile:

Nr Crt	Identificator electronic	Suprafata (mp)	Adresa
1	69407	5000	Loc. Botosani, Al Iacob Iacobovici, Nr. fn., Jud. Botosani
2	69408	5000	Loc. Botosani, Al Iacob Iacobovici, Nr. fn., Jud. Botosani
3	69409	654	Loc. Botosani, Al Iacob Iacobovici, Nr. fn., Jud. Botosani

Certific că informațiile din prezentul extras sunt conforme cu datele din planul cadastral de carte funciară al OCPI BOTOSANI la dată: 29-03-2022
Situția prezentată poate face obiectul unor modificări ulterioare, în condițiile Legii cadastrului și publicității imobiliare nr. 7/1996, republicată.


Consilier/Inspector de specialitate,

Oana Gabriela Pintilie

**Oana-
Gabriela
Pintilie**

Semnat digital de
Oana-Gabriela
Pintilie
Data: 2022.03.29
14:22:54 +03'00'

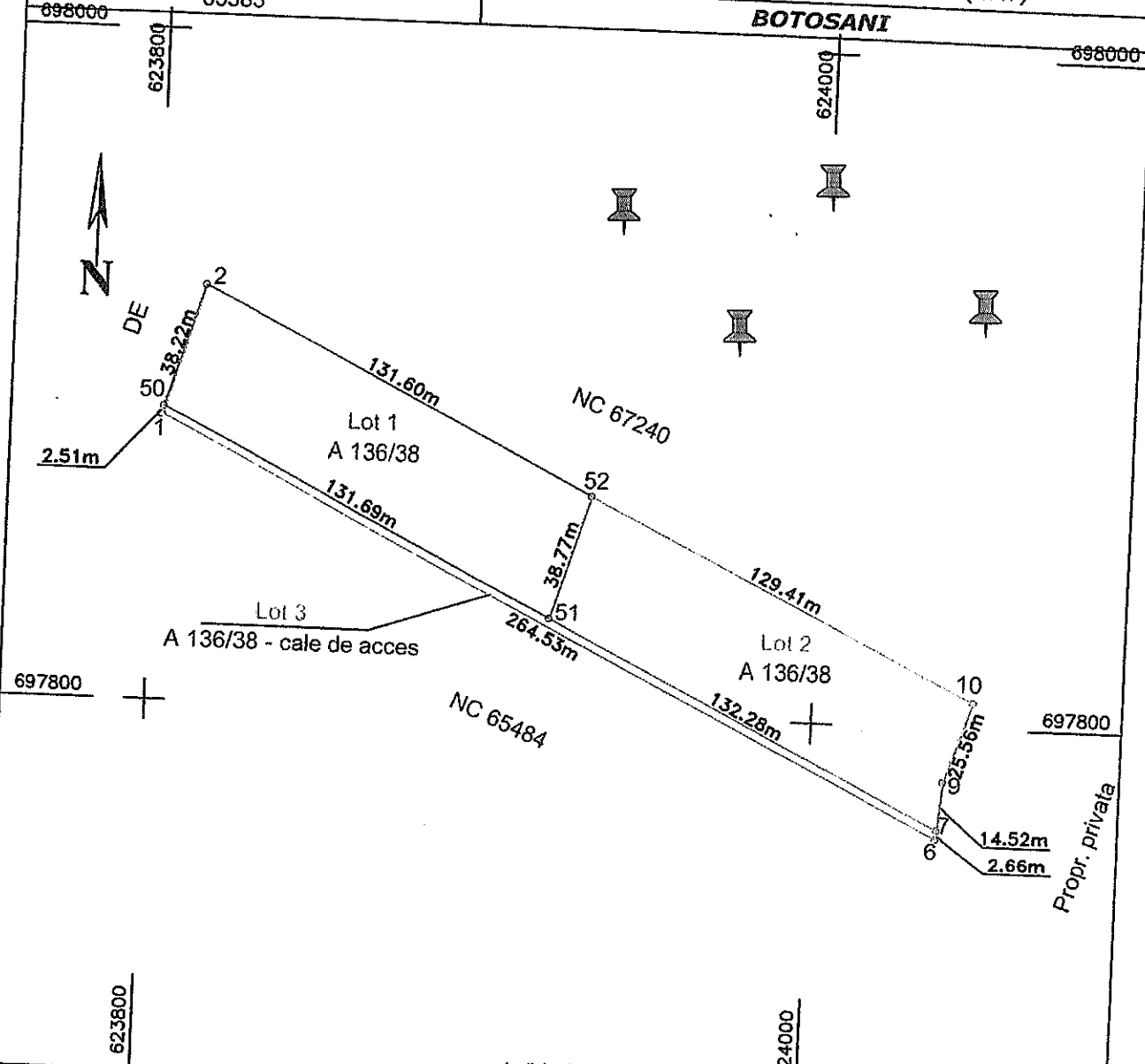
Incadrare in zonă
scara 1:2000



PLAN DE AMPLASAMENT SI DELIMITARE A IMOBILULUI
Scara 1:2000

PROPUNERE DE DEZMEMBRARE / DEZLIPIRE

Nr. cadastral	Suprafata masurata (mp)	Adresa imobilului
65383	10654.00	pc. 136/38, Aleea Iacob Iacobovici fn., mun. Botosani, jud. Botosani.
Nr. Cartea Funciara		Unitatea Administrativ Teritoriala (UAT)
65383		BOTOSANI



Situatia actuala (inainte de dezlipire / alipire)				Situatia viitoare (inainte de dezlipire / alipire)			
Nr. cad.	Suprafata (mp)	Categorie de folosinta	Descrierea imobilului	Nr. cad.	Suprafata (mp)	Categorie de folosinta	Descrierea imobilului
65383	10654.00	A	Teren neimprejmuit	69407	LOT 1	5000.00	A Teren intravilan Imobil inregistrat in planul cadastral fara localizare certa datorita lipsei planului parcelar
				69408	LOT 2	5000.00	A Teren intravilan Imobil inregistrat in planul cadastral fara localizare certa datorita lipsei planului parcelar
				69409	LOT 3	654.00	A Teren intravilan Imobil inregistrat in planul cadastral fara localizare certa datorita lipsei planului parcelar
Total	10654.00 (mp)			Total	10654.00(mp)		

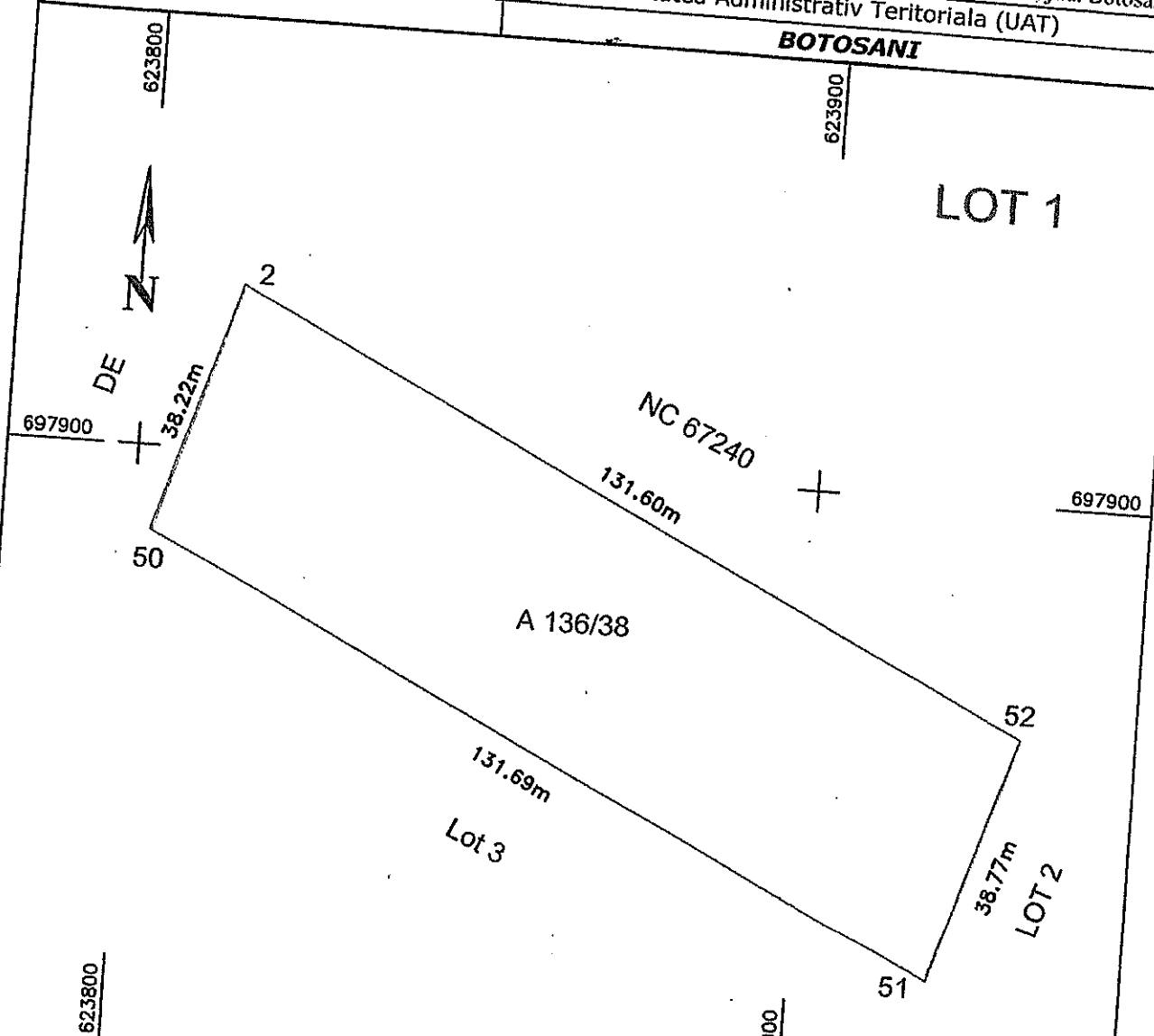
Executant: **Ing. Gologan Iulian**
GOLOGAN IULIAN
Semnatura digitala de GOLOGAN IULIAN
Data: 2022.03.23 13:45:37 +02'00'
Data: 23.03.2022

Inspector: **Oana-Gabriela Pintilie**
Confirmo introducerea imobilului in baza de date in baza de date a
numarului cadastral
Semnatura digitala de Oana-Gabriela Pintilie
Data: 2022.03.29
14:21:30 +03'00'

PLAN DE AMPLASAMENT SI DELIMITARE A IMOBILULUI

Scara 1:1000

Nr. cadastral	Suprafata masurata (mp)	Adresa imobilului
69407	5000.00	pc. 136/38, Aleea Iacob Iacobovici fn., mun. Botosani, jud. Botosani.
Nr. Cartea Funciara		Unitatea Administrativ Teritoriala (UAT)
BOTOSANI		



A. Date referitoare la teren			
Nr. parcela	Categoria de folosinta	Suprafata (mp)	Mentii
136/38	A	5000.00	Teren intravilan Imobil inregistrat in planul cadastral fara localizare certa datorita lipsei planului parcelar
Total		5000.00 (mp)	
B. Date referitoare la constructii			
Cod	Destinatia	Suprafata construita la sol [mp]	Mentii
Total			

Suprafata totala masurata a imobilului = 5000.00 mp
Suprafata din act = 5000.00 mp

Executant: **Ing. Gologan Iulian**

GOLOGAN IULIAN
 Semnat digital de GOLOGAN IULIAN
 Data: 2022.03.23 13:45:49
 Data: 23.03.2022

Inspector

Confirm introducerea imobilului in baza de date integrata si atribuirea numarului cadastral

Oana-Gabriela Pintilie
 Semnat digital de Oana-Gabriela Pintilie
 Data: 2022.03.29 14:21:16 +03'00'

697900

623800

50

2.51m

1

PLAN DE AMPLASAMENT SI DELIMITARE A IMOBILULUI

Scara 1:1000

697900

Nr. cadastral	Suprafata masurata (mp)	Adresa imobilului
69409	654.00	pc. 136/38, Aleea Jacob Iacobovici fn., mun. Botosani, jud. Botosani.
Nr. Cartea Funciara		Unitatea Administrativ Teritoriala (UAT)
		BOTOSANI

Lot 1

LOT 3

A 136/38 - cale de acces

263.94m

264.53m

Lot 2

NC 65484

697800

A. Date referitoare la teren

Nr. parcela	Categoria de folosinta	Suprafata (mp)	Mentii
136/38	A	654.00	+
Total		654.00 (mp)	Teren intravilan Imobil inregistrat in planul cadastral fara localizare certa datorita lipsei planului parcelar

B. Date referitoare la constructii	
Cod	Suprafata construita la sol [mp]
Total	

2.66m
6
7

Suprafata totala masurata a imobilului = 654.00 mp
Suprafata din act = 646.00 mp

Executant: **Ing. Gologan Iulian** Sef al biroului digital de

GOLOGAN IULIAN
Confirmarea insusirii planului de amplasament si delimitare a terenului in baza de date cadastrale si a planului de amplasament si delimitare a terenului.
Data: 2022.03.29
13:46:14 +02'00'

Inspector

Confirm introducerea imobilului in baza de date integrate si arhivarea manualului cadastral semnat digital de

Oana-Gabriela Oana-Gabriela Pintilie
Data: 2022.03.29

Pintilie

Stampila BCPI

Data: 2022.03.29

624000

697900

623800

50

2.51m

1

PLAN DE AMPLASAMENT SI DELIMITARE A IMOBILULUI

Scara 1:1000

697900

Nr. cadastral	Suprafata masurata (mp)	Adresa imobilului
69409	654.00	pc. 136/38, Aleea Iacob Iacobovici fr., mun. Botosani, jud. Botosani.
Nr. Cartea Funciara		Unitatea Administrativ Teritoriala (UAT)
		BOTOSANI

Lot 1

LOT 3

A 136/38 - cale de acces

263.94m

264.53m

NC 65484

Lot 2

697800

A. Date referitoare la teren

Nr. parcela	Categoria de folosinta	Suprafata (mp)	Mentii
136/38	A	654.00	Teren intravilan Imobil inregistrat in planul cadastral fara localizare certa datorita lipsei planului parcelar
Total		654.00 (mp)	

Cod	Destinatia	Suprafata construita la sol [mp]	Mentii
Total			

B. Date referitoare la constructii

Suprafata totala masurata a imobilului = 654.00 mp
 Suprafata din act = 646.00 mp

Executant: **Ing. Gologan** Sef birou digital de
GOLOGAN IULIAN
 Confirma executarea masuratorilor la teren, consultarea, mentinerea si actualizarea planului cadastral si a documentarilor cadastrale si a actelor de delimitare din teren.
IULIAN
 Data: 13.03.2022

Inspector

Confirma introducerea imobilului in baza de date integrata si atribuirea numarului cadastral si semnarea digitala de
Oana-Gabriela Oana-Gabriela Pintilie
 Data: Data: 2022.03.29

Pintilie

Stampila BCP

14:20:27 +03'00'

624000

2.66m
6
7

INVENTAR DE COORDONATE PUNCTE RADIATE – NC 65383

Numar punct radiat	X	Y
1	697885.29	623801.71
50	697887.68	623802.45
2	697924.21	623813.73
52	697865.57	623931.55
10	697807.92	624047.41
9	697783.57	624039.63
7	697769.12	624038.26
6	697766.46	624038.05
51	697828.53	623920.11

INVENTAR DE COORDONATE PUNCTE RADIATE – LOT 1

Numar punct radiat	X	Y
2	697924.21	623813.73
50	697887.68	623802.45
51	697828.53	623920.11
52	697865.57	623931.55

INVENTAR DE COORDONATE PUNCTE RADIATE – LOT 2

Numar punct radiat	X	Y
7	697769.12	624038.26
9	697783.57	624039.63
10	697807.92	624047.41
51	697828.53	623920.11
52	697865.57	623931.55

INVENTAR DE COORDONATE PUNCTE RADIATE – LOT 3

Numar punct radiat	X	Y
1	697885.29	623801.71
6	697766.46	624038.05
7	697769.12	624038.26
50	697887.68	623802.45

*Semnatura și stampila
Ing. Gologan Iulian*

ROMÂNIA
JUDEȚUL BOTOȘANI
MUNICIPIUL BOTOȘANI
CONSILIUL LOCAL

HOTĂRÂRE
privind acceptarea unor donații

CONSILIUL LOCAL AL MUNICIPIULUI BOTOȘANI

analizând propunerea domnului Primar Cosmin Ionuț Andrei privind acceptarea unor donații constând în cota parte de 1/26 din terenul în suprafață de 1459 m.p și terenul în suprafață de 654 m.p. situate în municipiului Botoșani, Aleea Iacob Iacobovici, f.n.,

văzând raportul Serviciului Patrimoniu, din cadrul aparatului de specialitate al primarului și rapoartele comisiilor de specialitate ale Consiliului local,

având în vedere oferta doamnei Prescorniță Angela prin care își manifestă intenția de a dona cota parte de 1/26 din terenul în suprafață de 1459 m.p și terenul în suprafață de 654 m.p. situate în municipiului Botoșani, Aleea Iacob Iacobovici, f.n.,

în conformitate cu prevederile art. 863, art. 984, art. 985, art. 1011 și următoarele din Legea nr. 287/2009 privind Codul Civil, republicat, precum și ale art. 18 din Legea nr. 82/1991 a contabilității, republicată, cu modificările și completările ulterioare,

în temeiul prevederilor art. 196 alin. (1) lit. a), coroborate cu prevederile art. 129 alin. (2), lit. c), art. 139, alin. (2) și art. 291 alin. (3) lit. a) și alin. (5) din Ordonanța de urgență a Guvernului României nr. 57/2019 din 3 iulie 2019 privind Codul administrativ, cu modificările și completările ulterioare;

HOTĂRĂȘTE:

Art. 1 (1) Se acceptă donația doamnei Prescorniță Angela, constând în cota-parte de 1/26 din terenul în suprafață de 1459 m.p., identificat cu nr. cadastral 65484 din Cartea funciară 65484 Botoșani, situat în municipiul Botoșani, în Aleea Iacob Iacobovici, f.n., județul Botoșani.

(2) Se acceptă donația doamnei Prescorniță Angela, constând în terenul în suprafață de 654 m.p., identificat cu nr. cadastral 69309 din Cartea funciară 69309 Botoșani, situat în municipiul Botoșani, Aleea Iacob Iacobovici, f.n., județul Botoșani.

(3) Cheltuielile aferente încheierii și autentificării actelor de donație vor fi suportate de către donatar.

Art. 2 (1) Se aprobă preluarea în evidențele contabile ale municipiului Botoșani a cotei-părți de 1/26 din terenul în suprafață de 1459 m.p. și a terenului în suprafață de 654 m.p., situate în municipiul Botoșani, Aleea Iacob Iacobovici, f.n., județul Botoșani.

(2) Bunurile care fac obiectul donației menționată la art. 1 vor fi introduse în domeniul public al municipiului Botoșani, inventarul bunurilor care aparțin domeniului public al municipiului Botoșani urmând să se completeze corespunzător prevederilor prezentei hotărâri.

Art. 3 Se mandatează domnul Gherase Iulius Sebastian, Șeful Serviciului Patrimoniu din cadrul aparatului de specialitate al Primarului, să semneze actele autentice de acceptare a donațiilor.

Art. 4 Primarul municipiului Botoșani, prin Serviciul Patrimoniu și Direcția economică, va lua măsuri pentru îndeplinirea procedurilor legale necesare transferului de proprietate a bunului și pentru actualizarea inventarului domeniului public.

**PREȘEDINTE DE ȘEDINȚĂ,
Consilier, Daniel Botezatu**

**CONTRASEMNEAZĂ,
Secretar general, Ioan Apostu**

**Botoșani, 30 martie 2022
Nr. 121**