

40

ROMÂNIA
JUDEȚUL BOTOȘANI
MUNICIPIUL BOTOȘANI
CONSILIUL LOCAL



PROIECT DE HOTĂRÂRE
pentru aprobarea documentației
“Plan Urbanistic Zonal - Str. Vulturului, nr.2, mun. Botosani, CAD/CF54991“
în vederea realizării obiectivului
“construire locuință P și împrejmuire teren”

CONSILIUL LOCAL AL MUNICIPIULUI BOTOȘANI,
analizând propunerea d-lui primar Cosmin-Ionuț Andrei cu privire la aprobarea unei documentații de urbanism **“Plan Urbanistic Zonal - Str. Vulturului, nr.2, mun. Botosani, CAD/CF54991“** în vederea realizării obiectivului **“construire locuință P și împrejmuire teren”**,

văzând avizele organismelor teritoriale interesate,

văzând Raportul de specialitate al Serviciului Autorizări în construcții și Urbanism, precum și rapoartele de avizare ale comisiilor de specialitate ale Consiliului local,

în baza dispozițiilor art. 129 alin. (6) lit. c) și alin. (7), lit. k) din Ordonanța de urgență a Guvernului nr. 57/2019 privind Codul administrativ, cu modificările și completările ulterioare, dispozițiilor incidente în materie ale Legii nr. 50/1991 privind autorizarea executării lucrărilor de construcții, republicată, cu modificările și completările ulterioare și Legii nr. 350/2001 privind amenajarea teritoriului și urbanismul cu modificările și completările ulterioare,

în temeiul art. 139 alin. (3) lit. (e) și art. 196 alin. (1) lit. a) din Ordonanța de urgență a Guvernului nr. 57/2019 privind Codul Administrativ, publicată în Monitorul Oficial nr. 555 din 5 iulie 2019, cu modificările și completările ulterioare,

H O T Ă R Ă Ș T E :

Art. 1 Se aprobă documentația **“ Plan Urbanistic Zonal - “Plan Urbanistic Zonal - Str. Vulturului, nr.2, mun. Botosani, CAD/CF54991“** în vederea realizării obiectivului **“construire locuință P și împrejmuire teren”**, de către investitorul persoană fizică pentru stabilirea condițiilor de construibilitate a parcelelor conform reglementărilor urbanistice cuprinse în proiectul nr. 2202/2022 întocmit de proiectant general S.C. CASA CHIRIAC S.R.L., coordonator urbanist Arh. Dan O Botez, anexă care face parte integrantă din prezenta hotărâre, cu următoarele condiții:

- Suprafața parcelei de referință = 311,00mp (380,00mp din măsurători)
- Funcțiunea propusă
 - locuință unifamilială
 - Regim de înălțime – P
 - Nr. niveluri = 1 niveluri supraterane,
 - H max la cornișă = 5,00 m (măsurat de la cota terenului sistematizat)
 - Procent de Ocupare a Terenului (P.O.T.) = max.25%
 - Coeficient de Utilizare a Terenului (C.U.T.) = max 0,25
 - S spațiu verde - min. 50 %
 - Circulații pietonale, carosabile și parcări, – max. 25%
 - Nr. parcări – min 1loc parcare/unitate de locuit
 - 55,32mp (50,17mp+5,15mp) din terenul de referință va avea categoria de folosință – CCr - căi de comunicație rutieră (drum)
- Se vor respecta toate condițiile impuse prin avizele deținătorilor de utilități urbane.
- Delimitarea cadastrală a terenurilor proprietate propuse pentru redimensionarea străzilor adiacente parcelei studiate.

- Toate cheltuielile necesare în vederea realizării obiectivului privesc exclusiv investitorul.
- Terenul construcțiile și amenajările se vor administra în regim privat.


Art. 2 Se aprobă, pentru obiectivul aprobat prin Art.1, accesurile carosabile și pietonale la terenul aferent obiectivului așa cum sunt configurate în documentația de urbanism.

Art. 3 Prezenta hotărâre își menține valabilitatea pe o perioadă de 5 ani de la data aprobării.


Art. 4 Documentația anexă, care a stat la baza fundamentării prezentei hotărâri se păstrează și arhivează de către Serviciul Autorizări în Construcții și Urbanism.

Art. 5 Primarul municipiului Botoșani, prin aparatul de specialitate va duce la îndeplinire prevederile prezentei hotărâri.

INIȚIATOR,
Primar,
Cosmin-Ionuț Andrei



AVIZAT PENTRU LEGALITATE,
Secretar General,
Ioan APOSTU






Nr. NT2118 / 15 .04.2022

Aprobat,
Primar,
Cosmin Ionuț Andrei

REFERAT DE APROBARE
pentru aprobarea documentației
“ Plan Urbanistic Zonal - Str. Vulturului, nr.2, mun. Botosani, CAD/CF54991“
în vederea realizării obiectivului
“CONSTRUIRE LOCUINȚĂ P ȘI ÎMPREJMUIRE TEREN”

Având în vedere proiectul de hotărâre pentru aprobarea documentației de urbanism “Plan Urbanistic Zonal și Regulament Local de Urbanism aferent – Str. Vulturului, nr.2, mun. Botosani, CAD/CF54991“ în vederea realizării obiectivului “construire locuință P și împrejmuire teren” și raportul de specialitate întocmit de Serviciul Urbanism și Autorizări în construcții, vă rugăm să aprobați supunerea spre consultare publică și dezbateră în ședința ordinară a Consiliul Local al Municipiului Botoșani a proiectului de hotărâre prezentat.

Serviciul Urbanism și Autorizări în construcții,
Consilier principal,
Arh. Lăcrămioara Partenie



RAPORT DE SPECIALITATE

Se propune spre analiză și aprobarea Consiliului Local al municipiului Botoșani documentația de urbanism "Plan Urbanistic Zonal - Str. IC Brătianu, nr.fn, mun. Botosani, CAD/CF54991", întocmită de către proiectant general S.C. CASA CHIRIAC S.R.L., coordonator urbanist Arh. Mihai G. Tulbure, în vederea realizării obiectivului "*construire locuință P și împrejmuire teren*", de către investitorul persoană fizică.

În conformitate cu prevederile Legii 50/1991 cu modificările și completările ulterioare, Primăria municipiului Botoșani, prin reprezentanții săi legali, a eliberat Certificatul de Urbanism nr. 940/21.12.2021 în baza căruia s-a întocmit documentația de urbanism și au fost obținute avizele și acordurile prevăzute de lege.

Terenul necesar construirii obiectivului, în suprafață totală de 311,00mp (380,00mp din măsurători) este proprietatea privată persoane fizice; investitor *persoana fizică*, nu poate fi revendicat, nu este în litigiu.

Terenul este situat în intravilanul municipiului Botoșani, U.T.R. nr. 8 – LMrfl – subzonă exclusiv rezidențială cu clădiri de tip rural, fără echipare edilitară de tip urban (locuințe și funcțiuni complementare), înălțimi de până la 10,00m;

- Funcțiunea dominantă în U.T.R. 8 este LMrfl – subzonă exclusiv rezidențială cu clădiri de tip rural, fără echipare edilitară de tip urban
- Funcțiuni complementare admise: LMu2, LIu1(existente), II(existente), Pp, CCr, TAG (în zone inundabile), TA
- Funcțiuni interzise: LMre, LIu1 (cu excepția celor existente), II(cu excepția celor existente), I2, A, Pcs, CCf, S, TAG (cu excepția zonelor de la 8.21.3)

Prin documentația prezentată se propune:

- modificarea zonei funcționale existentă în PUG din LMrfl – subzonă exclusiv rezidențială cu clădiri de tip rural, fără echipare edilitară de tip urban, corespunzător noii funcțiuni propuse LMu1-subzonă exclusiv rezidențială cu clădiri de tip urban P, P+1E, P+2E (locuințe și funcțiuni complementare), înălțimi de până la 10,00m în scopul edificării unei locuințe unifamiliale,

Studiul geotehnic anexat documentației afirmă că amplasamentul studiat nu ridică probleme de stabilitate în contextul actual și nu este supus pericolului inundațiilor. Se vor respecta prevederile studiului geotehnic.

Se vor respecta condițiile impuse prin avizele deținătorilor de utilități

CARACTERISTICI PRINCIPALE A SOLUȚIILOR PROPUSE PRIN P.U.Z.

OBIECTIVE PRINCIPALE ALE DOCUMENTAȚIEI

- Modificarea zonei funcționale existentă în PUG din LMrfl – subzonă exclusiv rezidențială cu clădiri de tip rural, fără echipare edilitară de tip urban, corespunzător noii funcțiuni propuse LMu1-subzonă exclusiv rezidențială cu clădiri de tip urban P, P+1E, P+2E (locuințe și funcțiuni complementare), înălțimi de până la 10,00m în scopul edificării unei locuințe unifamiliale,
- Determinarea condițiilor de constructibilitate pe terenul ce face obiectul documentației de urbanism, în suprafață de 311,00mp (380,00mp din măsurători).

SOLUȚII PROPUSE

- Suprafața parcelei de referință = 311,00mp (380,00mp din măsurători)
- Funcțiunea propusă
 - locuință unifamilială
 - Regim de înălțime – P
 - Nr. niveluri = 1 niveluri supraterane,
 - H max la cornișă = 5,00 m (măsurat de la cota terenului sistematizat)

- Procent de Ocupare a Terenului (P.O.T.) = max.25%
- Coeficient de Utilizare a Terenului (C.U.T.) = max 0,25
- S spațiu verde - min. 50 %
- Circulații pietonale, carosabile și parcări, – max. 25%
- Nr. parcări – min 1loc parcare/unitate de locuit
- 55,32mp din terenul de referință va avea categoria de folosință – CCr - căi de comunicație rutieră (drum)

PRECIZĂRI/ OBSERVAȚII/ CONCLUZII:

Rezultatele informării și consultării publicului, raportul de informare și consultare a publicului:

Au fost afișate pe site –ul primariei www.primariabt.ro, secțiunea „primaria-planuri urbanistice” în data de 05.04.2022 și sunt anexate la raportul de specialitate.

Având în vedere Raportul de consultare și informare a publicului, întocmit conform procedurii prevăzute de H.C.L. nr.223/28.07.2011 privind aprobarea Regulamentului local de implicare a publicului în elaborarea sau revizuirea planurilor de urbanism și amenajare a teritoriului, publicat pe site-ul Primăriei Municipiului Botoșani, în conținutul căruia se precizează că în perioada stabilită pentru informarea și consultarea publicului nu s-au înregistrat sesizări, propuneri sau obiecțiuni privind obiectivul propus.

Propunem: aprobare P.U.Z. și R.L.U. aferent, cu respectarea următoarelor condiții:

- Suprafața parcelei de referință =311,00mp (380,00mp din măsurători)
- Funcțiunea propusă
 - locuință unifamilială
 - Regim de înălțime – P
 - Nr. niveluri = 1 niveluri supraterane,
 - H max la cornișă = 5,00 m (măsurat de la cota terenului sistematizat)
 - Procent de Ocupare a Terenului (P.O.T.) = max.25%
 - Coeficient de Utilizare a Terenului (C.U.T.) = max 0,25
 - S spațiu verde - min. 50 %
 - Circulații pietonale, carosabile și parcări, – max. 25%
 - Nr. parcări – min 1loc parcare/unitate de locuit
 - 55,32mp (50,17mp+5,15mp) din terenul de referință va avea categoria de folosință – CCr - căi de comunicație rutieră (drum)
- Delimitarea cadastrală a terenurilor proprietate propuse pentru redimensionarea străzilor adiacente parcelei studiate.
- Se vor respecta toate condițiile impuse prin avizele deținătorilor de utilități urbane.
- Toate cheltuielile necesare în vederea realizării obiectivului privesc exclusiv investitorul.

În concluzie, având în vedere ca documentația de urbanism prezentată respectă prevederile legislației și a normelor tehnice aflate în valabilitate, propunem aprobarea P.U.Z. și R.L.U. aferent, în vederea realizării obiectivului “construire locuință P și împrejmuire teren”.

ARHITECT ȘEF,
ALEXANDRU AGAVRILOAE



ÎNTOCMIT,
LACRAMIOARA PARTENIE



Nr. 5978 din 06.04.2022

RAPORT
DE INFORMARE ȘI CONSULTARE A PUBLICULUI
Privind avizarea documentației Plan Urbanistic Zonal și R.L.U. aferent
“Construire locuință P și împrejmuire teren”
str. Vulturului, nr.2, mun. Botosani, CAD/CF54991

Având în vedere Ordinul nr. 2701/30.12.2010 pentru aprobarea Metodologiei de informare și consultare a publicului cu privire la elaborarea sau revizuirea planurilor de amenajare a teritoriului și de urbanism ;

Având în vedere procedura prevăzută în H.C.L. nr.223/28.07.2011 privind aprobarea Regulamentului local de implicare a publicului în elaborarea sau revizuirea planurilor de urbanism și amenajare a teritoriului ;

Se întocmește Raportul informării și consultării publicului, Etapa 2 – etapa pregătitoare P.U.Z. și R.L.U. aferent:

- Plan Urbanistic Zonal și R.L.U. aferent - “Construire locuință P și împrejmuire teren”,
- Nr. de înregistrare : 5978/04.03.2022
- Amplasament : str. Vulturului, nr.2, mun. Botosani, CAD/CF54991
- Inițiator: persoană fizică
- Proiectant: S.C. CASA CHIRIAC S.R.L.,
- Coordonator urbanism: Arh. Dan O Botez

Informarea și consultarea publicului s-a desfășurat astfel :

1. În perioada 10.03.2022 - 25.03.2022 s-a desfășurat consultarea și informarea publicului cu privire la această documentație.
2. Documentația a putut fi consultată la sediul administrației publice, Instituția Arhitect Șef - Serviciul urbanism din Calea Națională nr.101 (fosta Casa Cărții) și pe site –ul primăriei www.primariabt.ro, secțiunea „primaria-planuri urbanistice”.
3. Afișarea pe panouri amplasate de către inițiatorul documentației de urbanism pe parcela care a generat P.U.Z.-ul.
4. În data de 10.03.2021 a fost publicat anunțul cu privire la propunerea P.U.Z. “Construire locuință P și împrejmuire teren”, str. Vulturului, nr.2, mun. Botosani, CAD/CF54991, inițiator persoană fizică; proiectant S.C. CASA CHIRIAC S.R.L., șef proiect URB. Arh. Dan O Botez, pe site-ul Primăriei municipiului Botoșani, www.primariabt.ro, a fost afișat pe panouri rezistente la intemperii, pe parcela ce a generat PUZ-ul, și s-au trimis notificări (cu confirmare de primire) proprietarilor direct învecinați - o adresă poștală;

5. În perioada stabilită pentru consultarea și informarea publicului nu s-au înregistrat scrisori reprezentând obiecțiuni, sugestii sau propuneri
6. Nici o persoană nu a solicitat consultarea documentației la sediul administrației publice.
7. Rezultatele informării și consultării au fost afișate pe site-ul oficial www.primariabt.ro, în data de 06.04.2022.
8. După data de 10.03.2022 nu s-au înregistrat sesizări sau solicitări de organizare a unei dezbateri publice.

Având în vedere că s-au respectat procedurile prevăzute de H.C.L. nr. 223/28.07.2011 privind aprobarea Regulamentului local de implicare a publicului în elaborarea sau revizuirea planurilor de urbanism și amenajare a teritoriului , corespunzător Etapei 2 – etapa pregătitoare P.U.Z. și R.L.U. aferent pentru obiectivul “Construire locuință P și împrejmuire teren”, str. Vulturului, nr.2, mun. Botosani, CAD/CF54991, inițiator persoană fizică; proiectant S.C. CASA CHIRIAC S.R.L., șef proiect URB. Arh. Dan O Botez.

Arhitect Șef ,
ALEXANDRU AGAVRILOAE



Șef serviciu ,
Ing. LUMINIȚA MIHAELA ANTOCHE



Consilier principal,
Arh. LĂCRĂMIOARA PARTENIE



Nr. 5978 din 06.04.2022

REZULTATELE INFORMĂRII ȘI CONSULTĂRII PUBLICULUI

Etapa 2 – etapa pregătitoare P.U.Z. și R.L.U. aferent:

- Plan Urbanistic Zonal și Regulament Local de Urbanism aferent - întocmire PUZ+RLU pentru "Construire locuință P și împrejmuire teren",
- Amplasament: str. Vulturului, nr.2, mun. Botosani, CAD/CF54991
- Inițiator: persoană fizică
- Proiectant: S.C. Casa Chiriac S.R.L.,
- Coordonator urbanism: Arh. Dan O. Botez

Detalii privind tehnicile și metodele utilizate de solicitant pentru a informa și consulta publicul ,

În conformitate cu prevederile Ordinului nr. 2701/30.12.2010 pentru aprobarea Metodologiei de informare și consultare a publicului cu privire la elaborarea sau revizuirea planurilor de amenajare a teritoriului și de urbanism , a H.C.L. nr. 223/28.07.2011 privind aprobarea Regulamentului local de implicare a publicului în elaborarea sau revizuirea planurilor de urbanism și amenajare a teritoriului, a Legii nr. 350/6.07.2001 privind amenajarea teritoriului și urbanismul (actualizată), vă aducem la cunoștință rezultatele informării și consultării publicului :

Informarea și consultarea publicului s-a desfășurat astfel :

1. În perioada 10.03.2022 - 25.03.2022 s-a desfășurat consultarea și informarea publicului cu privire la această documentație.
2. Documentația a putut fi consultată la sediul administrației publice , Instituția Arhitect Șef - Serviciul urbanism din Calea Națională nr.101 (fosta Casa Cărții) și pe site-ul primăriei www.primariabt.ro, secțiunea „primaria-planuri urbanistice”.
3. Afișarea pe panouri amplasate de către inițiatorul documentației de urbanism pe parcela care a generat P.U.Z.-ul.
4. Nici o persoană nu a solicitat consultarea documentației la sediul administrației publice.
5. După data de 10.03.2022 nu s-au înregistrat sesizări privind propunerile documentației.
6. Rezultatele informării și consultării au fost afișate pe site-ul oficial www.primariabt.ro în data de 05.04.2022.

Având în vedere că s-au respectat procedurile prevăzute de H.C.L. nr.223/28.07.2011 privind aprobarea Regulamentului local de implicare a publicului în elaborarea sau revizuirea planurilor de urbanism și amenajare a teritoriului, corespunzător Etapei 2 – etapa elaborării P.U.Z. și R.L.U. aferent, "Construire locuință P și împrejmuire teren", str. Vulturului, nr.2, mun. Botosani, CAD/CF54991, inițiator persoana fizică, proiectant: S.C. Casa Chiriac S.R.L., coordonator urbanism: Urb. Arh. Dan O. Botez.

Arhitect Șef ,
Arh. ALEXANDRU AGAVRILOAE

Șef serviciu ,
Ing. LUMINIȚA MIHAELA ANTOCHE

Consilier principal,
Arh. LĂCRĂMIOARA PARTENIE



România
Județul Botoșani
Municipiul Botoșani

CF: 3372882

Nr. 208 din 28.04.2022

Cod document: F-26-08

CĂTRE,

Cotidianul „Monitorul de Botoșani”

În conformitate cu prevederile art.7 din Legea nr. 52/2003 privind transparența decizională în administrația publică, republicată, vă transmitem, pentru publicare anunțul referitor la inițierea unui proiect de act normativ.

Plata se va face din contul nostru nr. RO37TREZ11624510220XXXXX, deschis la Trezoreria Municipiului Botoșani.

Primar,
Cosmin Ionuț Andrei



Secretar general,
Ioan Apostu

Director economic,
Mirela Elena Gheorghîță

Întocmit,
Valentina Bercea

ANUNȚ

În conformitate cu dispozițiile art. 7 din Legea nr. 52/2003 privind transparența decizională în administrația publică, republicată, cu modificările și completările ulterioare, se aduce la cunoștință publică faptul că a fost inițiat și urmează a fi supus aprobării Consiliului Local al municipiului Botoșani următorul proiect de hotărâre:

Proiect de hotărâre pentru aprobarea documentației “Plan Urbanistic Zonal - Str. Vulturului, nr.2, mun. Botosani, CAD/CF54991” în vederea realizării obiectivului “construire locuință P și împrejmuire teren”

Proiectul de hotărâre cu documentația aferentă este afișat pe site-ul Primăriei, prima pagină, în Monitorul Oficial Local la pct. 3 secțiunea - *Informarea asupra proiectelor de hotărâri aflate în dezbateră publică conform Legii nr. 52/2003 privind transparența decizională în administrația publică și care vor fi supuse aprobării Consiliului Local.*

Persoanele fizice sau juridice interesate pot depune în scris la Aparatul Consiliului Local, în sediul Primăriei, Piața Revoluției nr.1, camera 104, propuneri, sugestii sau opinii cu valoare de recomandare la proiectul de hotărâre, în termen de 10 de zile lucrătoare începând cu data publicării anunțului.

Primar,
Cosmin Ionuț Andrei

