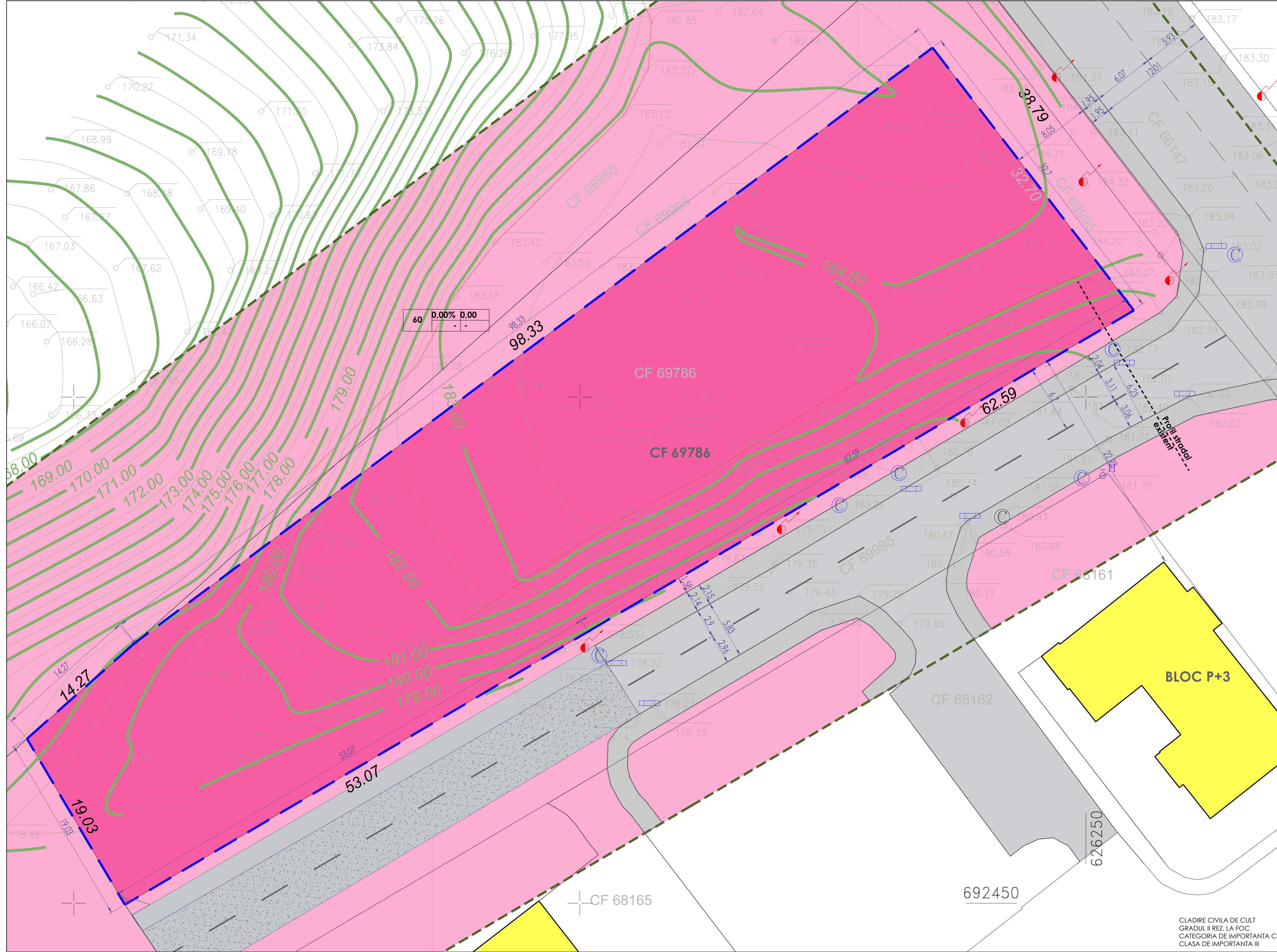
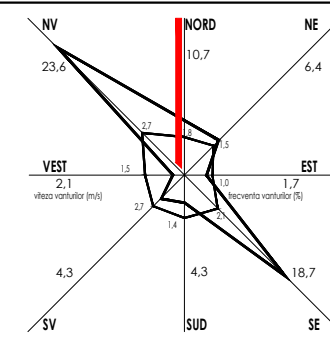


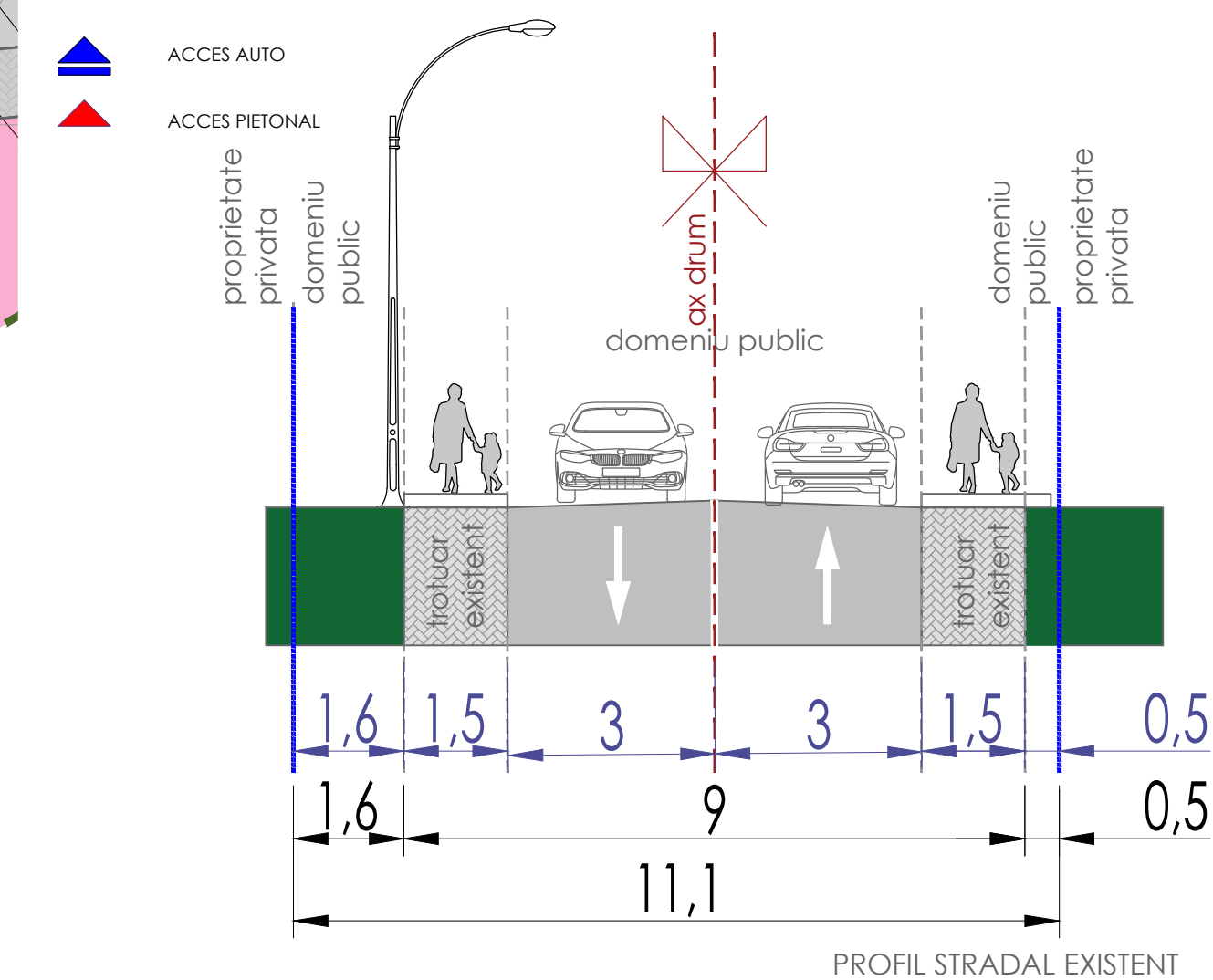
# P.U.D.

## PLAN URBANISTIC DE DETALIU MUNICIPIUL BOTOSANI SOSEAA IASULUI FN 2. SITUATIE EXISTENTA



### LEGENDA

- CLADIRI EXISTENTE - LOCUINTE COLECTIVE
- CIRCULATI PIETONALE MODERNIZATE / NEMODERNIZATE
- CIRCULATI CAROSABILE, PARCARI MODERNIZATE / NEMODERNIZATE
- ZONA DE INSTITUTII PUBLICE SI SERVICII DE INTERES GENERAL
- LIMITA PROPRIETATE
- ACCES AUTO
- ACCES PIETONAL



**U.T.R. 60**  
Destinația stabilită prin documentațiile de urbanism: **S - zona cu destinație specială**  
Funcțiuni admise: **IS - Zona de institutii publice si servicii de interes general, LMu1, LMu2, Pp, GC+TE, CCr, CD**

BILANT TERITORIAL EXISTENT		construcții	teren
Proprietate privată PAROHIA SFINTII MARTIRI BRANCOVENI		mp	mp
<b>Suprafata teren</b>	<b>NR. CAD 69786</b>	0	3.000
din care:	curți construcții intravilan	0	3.000
		0%	0.0
<b>total</b>		0	3.000
		0%	0.0
	<b>CUT</b>	%	0.0

SPECIFICATIE	NUME	CERINTA	REFERAT / NR. / DATA
VERIFICATOR			

<p>S.C. STRAIGHT PROJECT &amp; MORE S.R.L. J7/285/06.06.2016 / C.U.I. 36169265 Mun. Botosani, Strada Postei nr. 9, cam. 415A, 416A, etaj IV, jud. Botosani, RO</p>	BENEFICIAR: Parohia "SFINTII MARTIRI BRANCOVENI" Soseaua Iasului nr. FN, Botosani	PROIECT NR. 92/2023
	ADRESA INVESTITIEI: Mun. Botosani, Soseaua Iasului nr. FN, judet Botosani	

SPECIFICATIE	NUME	SEMNATURA	Scara	NUMIRE PROIECT:	FAZA
Coordonator urbanism	Arh. Dan O. Botez		1 / 200	CONSTRUIRE LACAS DE CULT, ANEXE SI IMPREJMUIRE	P.U.D.
Proiectat	Arh. Ionut Mateiuc		Data	SITUATIE EXISTENTA	PLANSUA NR.
Desenat	Arh. Ionut Mateiuc		02.2024		P.U.D. 02

CLADIRE CIVILA DE CULT  
GRADUL II REZ. LA FOC  
CATEGORIA DE IMPORTANTA C  
CLASA DE IMPORTANTA III