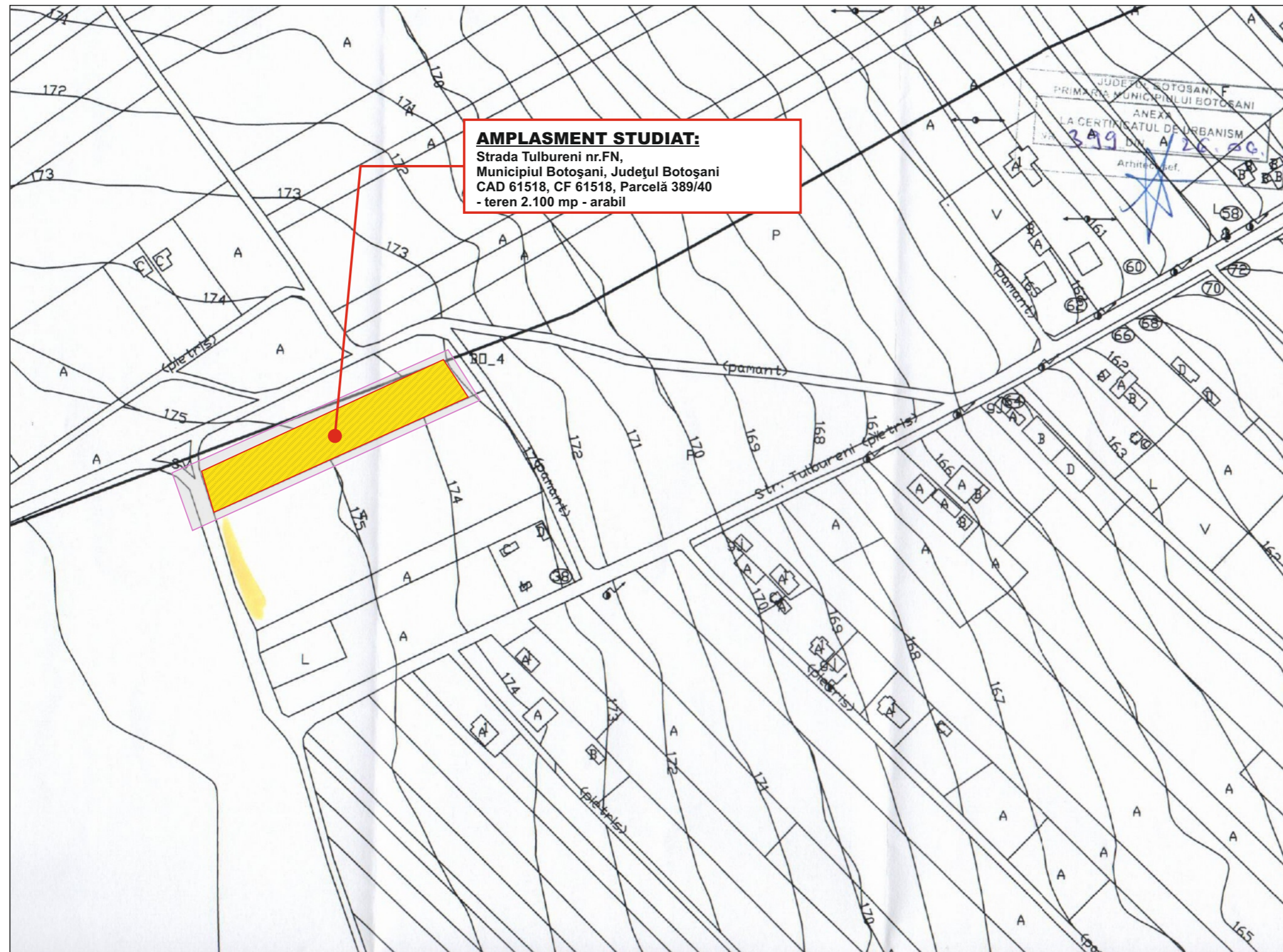


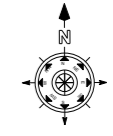
PLAN URBANISTIC DE DETALIU

CONSTRUIRE LOCUINȚĂ P+M,
GARAJ P ȘI ÎMPREJMUIRE TEREN
strada Tulbureni nr.F.N
Municipiul Botoșani, Județul Botoșani
C.F. nr. 61518; CAD nr. 61518


1. ÎNCADRAREA ÎN ZONĂ



AMPLASMENT STUDIAT:
Strada Tulbureni nr.FN,
Municipiul Botoșani, Județul Botoșani
CAD 61518, CF 61518, Parcelă 389/40
- teren 2.100 mp - arabil



Destinatia stabilita prin documentatiile de urbanism aprobate UTR nr. 59
LMu2 - subzonă predominant rezidențială (locuințe și funcțiuni complementare) cu clădiri de tip urban P, P+1, P+2, înălțime până la 10,00m.
Reglementări fiscale specifice - zona de impozitare „D”

 Zona studiată
 Teren studiat

Coordonator Urbanistic	Arh. Tulbure M.				
Verif./Exp.	Nume	Semnatura	Cerinta	Referat/ Expertiza nr./ Data	
NEGULESCU MIHAI BIROU INDIVIDUAL DE ARHITECTURĂ CIF 28164763				Titlu proiect: CONSTRUIRE LOCUINȚĂ P+M, GARAJ P ȘI ÎMPREJMUIRE TEREN Amplasament: Strada Tulbureni nr.FN, Municipiul Botoșani, Județul Botoșani	
Specificatie	Nume	Semnatura	Scara	Beneficiar: IGNAT IONELA	
Sef proiect	arh. Negulescu Mihai		1 : 2.000	Faza: P.U.D.	
Proiectat	arh. Negulescu Mihai		Data	Titlu planșă: PLAN DE ÎNCADRARE ÎN ZONĂ	
Desenat	ing. Haiduc Stelu		08.2023	Plansa nr. A-01	