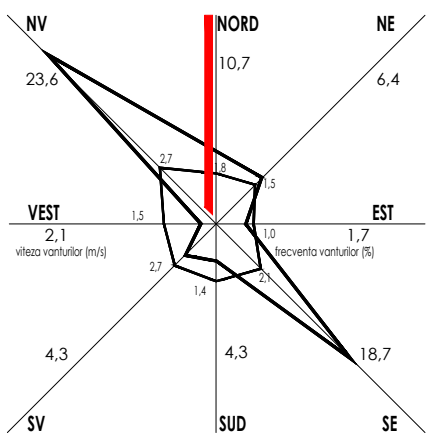


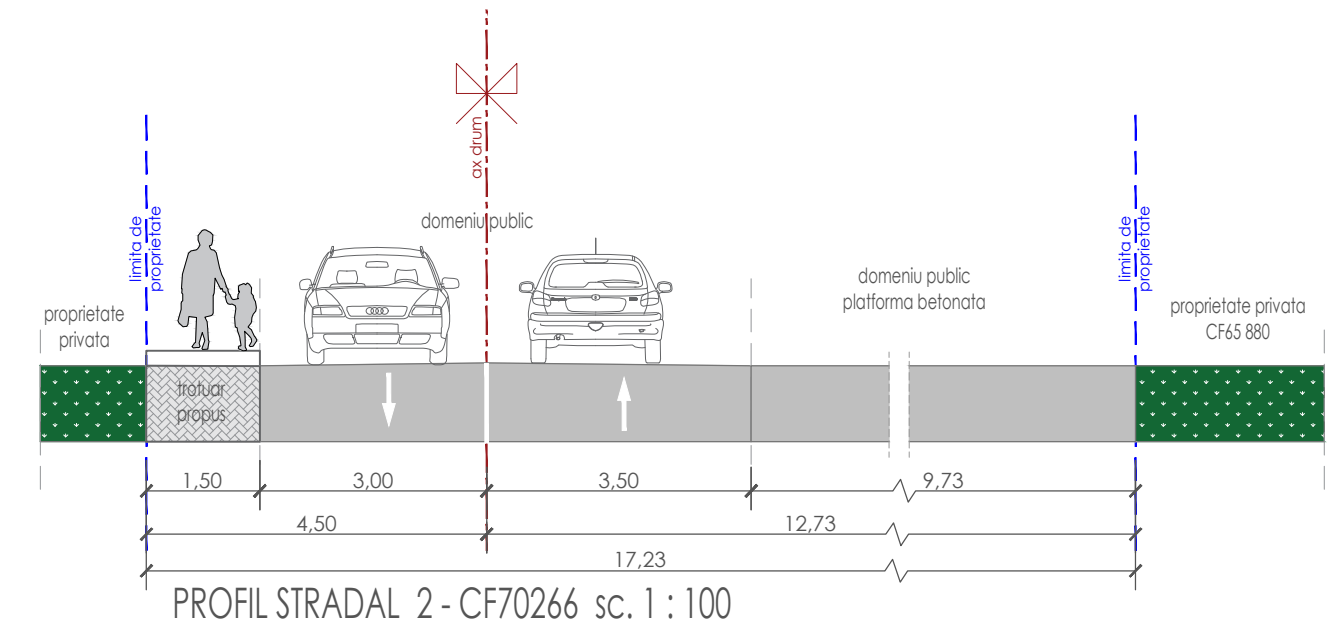
P.U.Z.

PLAN URBANISTIC ZONAL MUNICIPIUL BOTOSANI JUDETUL BOTOSANI 5. CIRCULATIA TERENURILOR



Legenda topo

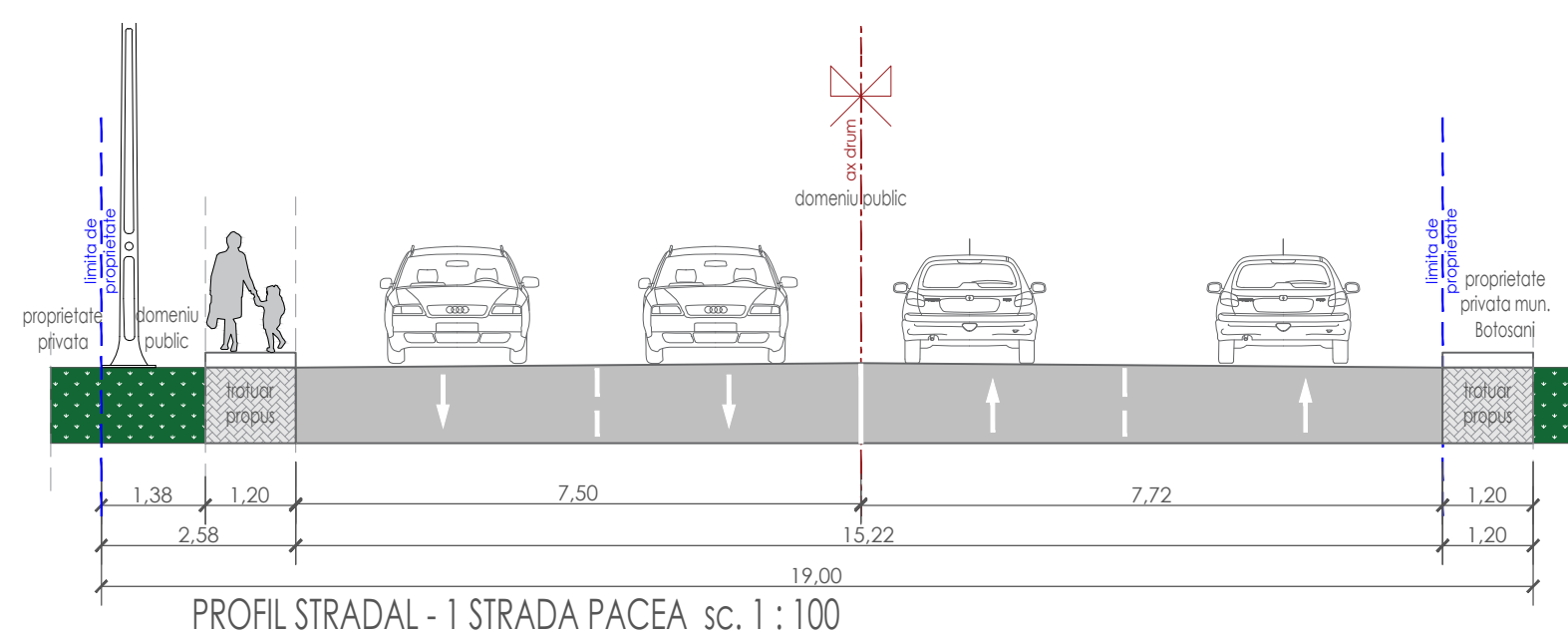
- Limita PUZ
- Aerisire gaz
- Camin scurgere
- Staie electrice
- Camin canalizare
- Pin
- Pom
- Limita proprietate
- Constructii



LEGENDA CIRCULATIA TERENURILOR

- RETRAGERE FATA DE LIMITELE DE PROPRIETATE
- LIMITA DE PROPRIETATE
- LIMITA ZONA STUDIATA
- DOMENIU PUBLIC AL MUN. BOTOSANI - CIRCULATII
- TERENURI PROPRIETATE PRIVATA PERSOANE FIZICE SAU JURIDICE
- TERENURI PROPRIETATE PRIVATA A MUNICIPIULUI BOTOSANI
- TERENURI PROPRIETATE PRIVATA PERSOANE FIZICE SAU JURIDICE PROPUSE SPRE TRECEREA IN CIRCULATIE PUBLICA S = 18,50 mp

U.T.R. nr 41 - P - Zona de parcuri, complexuri sportive, recreere; Pp - parcuri, gradini de cartier, scuaruri;
 - Functiunea dominantă in UTR: Llu1;
 - Functiuni complementare admise in UTR: IS, Llu2, Pp, CCr.
Se propune schimbarea zonei functionale in zona IS - zona institutii publice si de interes general, subzona IScu - constructii de cult.



SPECIFICAȚIE	NUME	CERINȚA	REFERAT / NR. / DATA
VERIFICATOR			
	S.C. STRAIGHT PROJECT & MORE S.R.L. J7/285/06.06.2016 / C.U.I. 36169265 Mun. Botosani, Strada Poștei nr. 9, cam. 415A, cam. 416A, etaj IV, jud. Botosani, RO		BENEFICIAR: Parohia "SF. CUV. TEODORA DE LA SIHLA" BOTOSANI ADRESA INVESTITIEI: Mun. Botosani, Strada Pacea nr. 45B, judet Botosani (CF 69678)
PROIECT NR.	94/2023		
SPECIFICAȚIE	NUME	SEMĂTURĂ	Scara
Coordonator urbanism	Arh. D. O. Botez		1 / 500
Proiectat	Arh. Ionut Mateiuc	Data	DENUMIRE PROIECT: CONSTRUIRE LACAS DE CULT, PARACLIS, ANEXE SI IMPREJMUIRE
Desenat	Des. Stefan Pantiru	02.2024	FAZA P.U.Z.
			PLANȘA NR. PUZ 05