






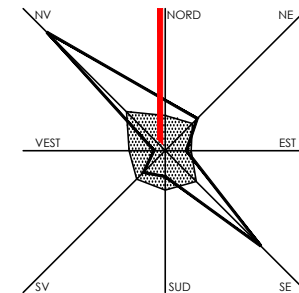
174.46

Constructie C1:
Locuinta P+1E,
ACmax = 270,60 mp
Acoperis sarpanta
Hmax coama = 10 m
Hmax strasina = 6,50 m
gr.de rezist. la foc = II







Constructie C2: Foisor
ACmax = 40,00 mp
Acoperis sarpanta
Hmax coama = 5 m
Hmax strasina = 2,7 m
gr. de rezist. la foc = IV

legenda

-  CONSTRUCTIE PROPUSA
-  IMPREJMUIRE
-  LIMITA PROPRIETATE
-  ACCES AUTO
-  ACCES PIETONAL



circulatia terenurilor

-  Limita zona studziata
-  Suprafata teren (nr. cad. 68299)
-  Teren proprietate a municipiului BOTOSANI
-  Teren proprietate cedata pentru drum public
-  Terenuri proprietate privata
-  Teren proprietate privata propus a fi trecut in circulatie publica

U.T.R. 59 - LMu1 - subzona exclusiv rezidentiala
(locuinte si functiuni complementare) de tip urban,
P, P+1, P+2, inaltime de pana la 10 m

BILANT TERITORIAL/CIRCULATIA TERENURILOR			
	CAD 68299	suprafata teren	
		mp	%
suprafata teren		1200	100
din care	teren proprietate pentru functiunea LMu1	1103,35	91,9
	teren proprietate privata propus a fi trecut in circulatie publica	96,65	8,1

CLASA DE IMPORTANTA (CF. P100/2013)
 CATEGORIE DE IMPORTANTA (CF. HGR 766/1997) D
 GRAD DE REZISTENTA LA FOC (CF. P118/199) II

SPECIFICATIE	NUME	CERINTA	REFERAT / NR. / DATA
Coordonator urbanism			
 S.C. STRAIGHT PROJECT & MORE S.R.L. J7/285/06.06.2016 / C.U.I. 36169265 Mun. Botosani, Strada Poștei nr. 9, cam. 415A, cam. 416A, etaj IV, jud. Botosani, RO		BENEFICIAR: [REDACTED]	
		ADRESA INVESTITIE Loc. Botosani, jud. Botosani, NR. CAD. 68300	
		PROIECT NR. 55/2022	
		DENUMIRE PROIECT: CONSTRUIRE LOCUINTA P+1E, FOISOR, IMPREJMUIRE TEREN SI BRANSAMENTE UTILITATI	
		FAZA P.U.D.	
		PLANSA NR. PUD 05	
Coordonator urbanism	Arh. D. O. BOTEZ	Scara	1 / 200
Proiectat	Arh. Ionut MATEIUC	Data	03.2023
Desenat	Arh. Ionut MATEIUC	REGLEMENTARI - CIRCULATIA TERENURILOR	

