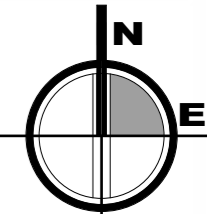
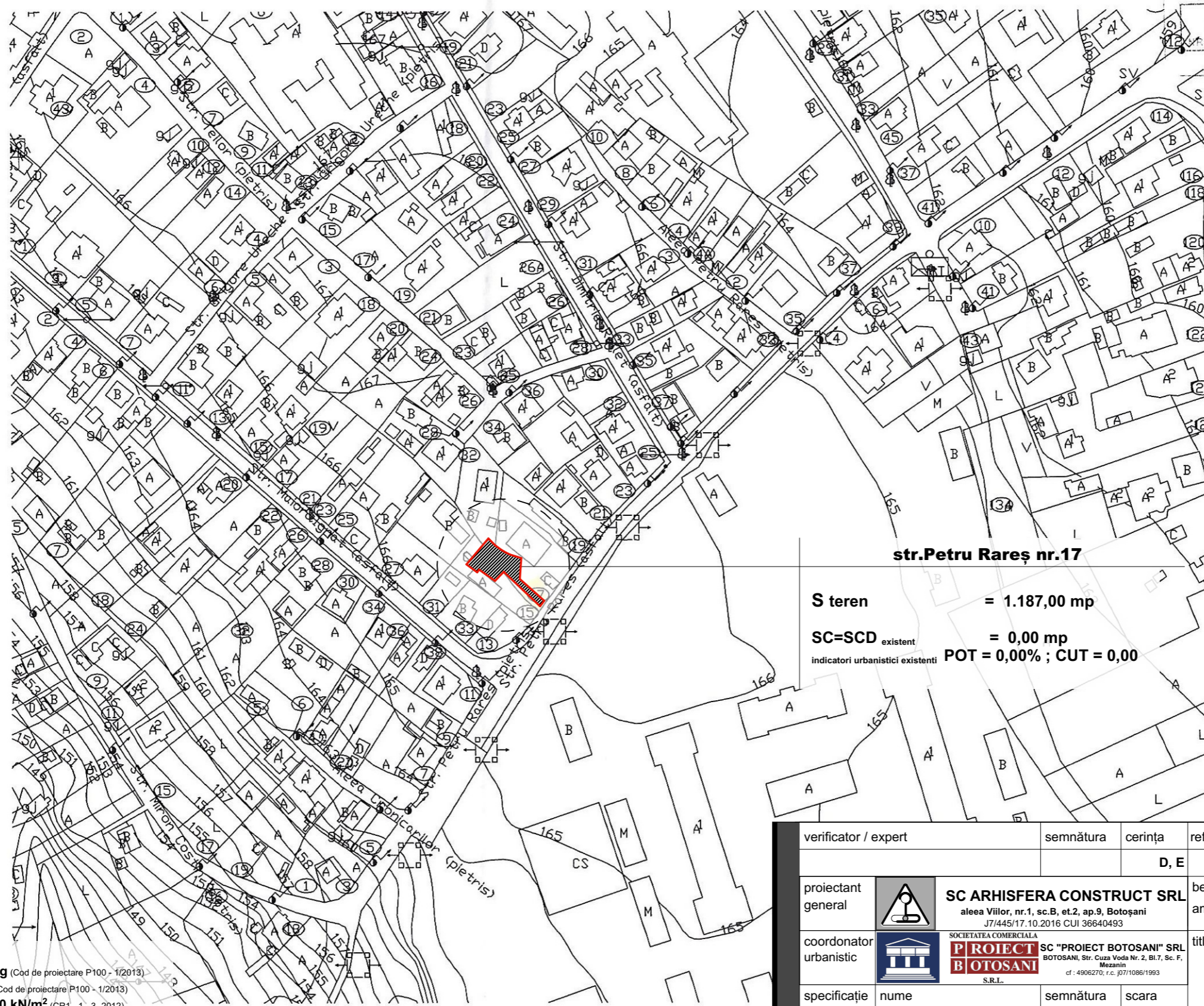



# P.U.D.



**CONSTRUIRE LOCUINȚĂ P+1E  
ANEXĂ GOSPODĂREASCĂ  
ȘI ÎMPREJMUIRE**

JUDEȚUL BOTOȘANI  
PRIMĂRIA MUNICIPIULUI BOTOȘANI  
ANEXA  
LA CERTIFICATUL DE URBANISM  
nr. 127 DIN 04.07.2022  
Arhitect șef.



**str. Petru Rareș nr. 17**

**S teren = 1.187,00 mp**  
**SC=SCD existent = 0,00 mp**  
**POT = 0,00% ; CUT = 0,00**

accelearația terenului pentru proiectare  
perioada de control (colt)  
valoarea încărcării de zăpadă pe sol  
presiunea de referință a vântului  
categoria de importanță  
clasa de importanță și expunere la cutremur  
grupa

**a<sub>g</sub> = 0,20 g** (Cod de proiectare P100 - 1/2013)  
**0,7 sec** (Cod de proiectare P100 - 1/2013)  
**S<sub>0</sub>.K = 2,0 kN/m<sup>2</sup>** (CR1 - 1 - 3 - 2012)  
**q<sub>ref</sub> = 0,7 kN/m<sup>2</sup>** (CR1 - 1 - 4 - 2012)

**D** - construcție de importanță redusă (H.G. 766/1997 Anexa 3)  
**IV** - construcție de importanță mică (P100 - 1/2013)  
**A4**

verificator / expert	semnătura	cerința	referat / expertiza nr. / data
		D, E	
proiectant general	<b>SC ARHISFERA CONSTRUCT SRL</b> aleea Viilor, nr.1, sc.B, et.2, ap.9, Botoșani J7/445/17.10.2016 CUI 36640493		beneficiar: [REDACTED] amplasament: NC/CF 58109, mun./jud.Botoșani Str.Petru Rareș nr.17
coordonator urbanistic	<b>SC "PROIECT BOTOȘANI" SRL</b> BOTOȘANI, Str. Cuza Vodă Nr. 2, Bl.7, Sc. F, Mezanin cf. 4906270; r.c. J07/10861/1993		titlu proiect: <b>CONSTRUIRE LOCUINȚĂ P+1E, ANEXĂ GOSPODĂREASCĂ ȘI ÎMPREJMUIRE TEREN</b>
specificație	nume	semnătura	scara
șef proiect	arh.Mihai G.TULBURE		1:2000
proiectat	arh.Alexandra Laura POPA		data
desenat	arh.Alexandra Laura POPA		sep.2022
			<b>ÎNCADRARE ÎN ZONĂ</b>
			planșa nr. <b>PUD.01</b>