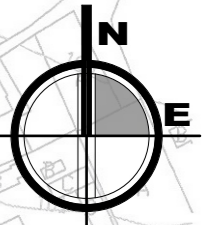
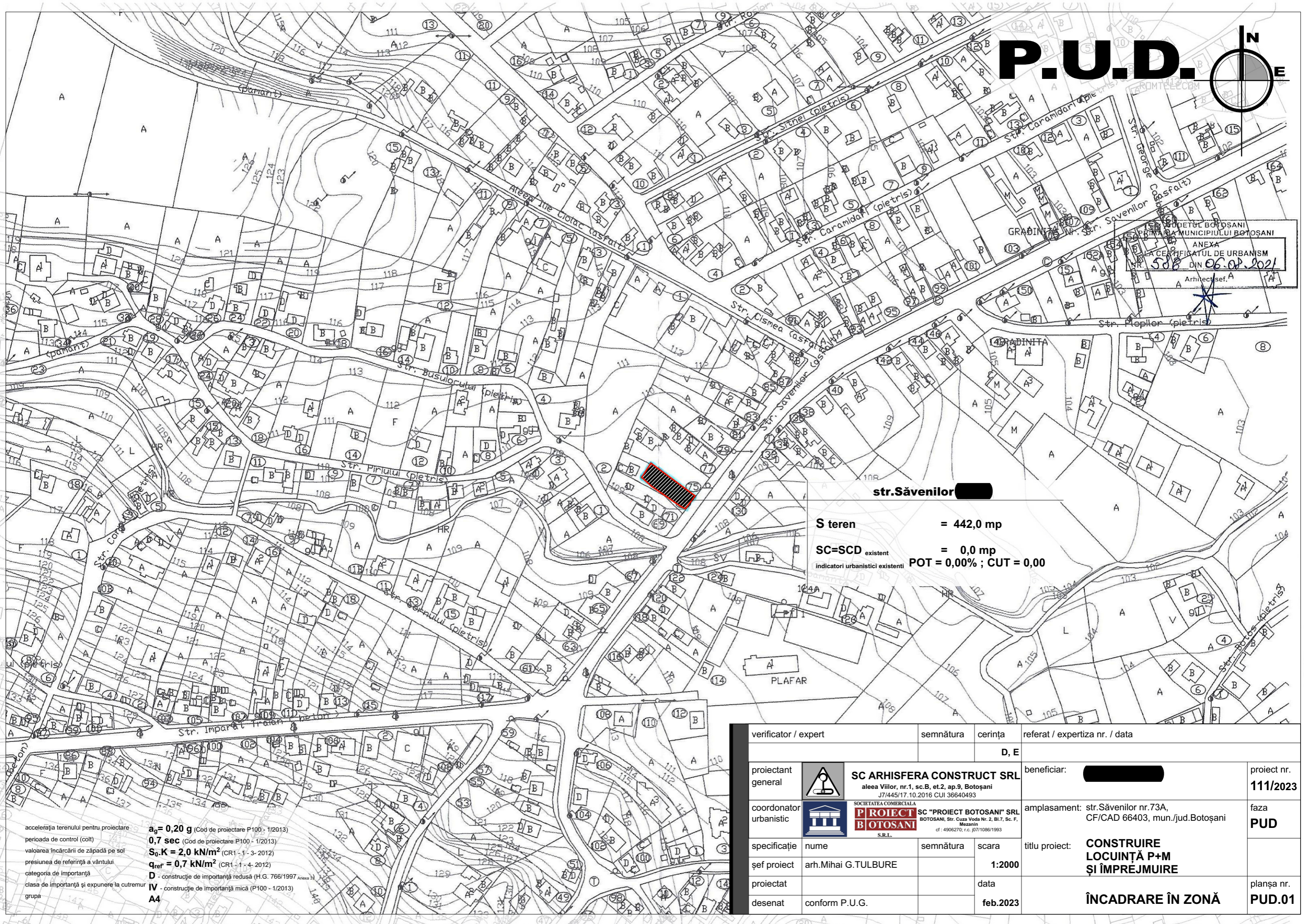




P.U.D.

PROIECTUL BOTOȘANI
 PERIMETRU MUNICIPIULUI BOTOȘANI
 ANEXA
 LA CERTIFICATUL DE URBANISM
 NR. 508
 DIN 06.01.2021
 Arhitect sef. A

str. Săvenilor

S teren = 442,0 mp
SC=SCD existent = 0,0 mp
POT = 0,00% ; CUT = 0,00

verificator / expert	semnătura	cerința	referat / expertiza nr. / data
		D, E	
proiectant general	 SC ARHISFERA CONSTRUCT SRL aleea Viilor, nr.1, sc.B, et.2, ap.9, Botoșani J7/445/17.10.2016 CUI 36640493		beneficiar: [REDACTED] proiect nr. 111/2023
coordonator urbanistic	 SC "PROIECT BOTOȘANI" SRL BOTOȘANI, Str. Cuza Vodă Nr. 2, Bl.7, Sc. F, Mezin cf. 4906270; r.c. J07/10861/1993		amplasament: str.Săvenilor nr.73A, CF/CAD 66403, mun./jud.Botoșani faza PUD
specificație	nume	semnătura	scara
șef proiect	arh.Mihai G.TULBURE		1:2000
proiectat			data
desenat	conform P.U.G.		feb.2023
			titlu proiect: CONSTRUIRE LOCUINȚĂ P+M ȘI ÎMPREJMUIRE
			planșa nr. ÎNCADRARE ÎN ZONĂ PUD.01

accelezația terenului pentru proiectare **a₀ = 0,20 g** (Cod de proiectare P100 - 1/2013)
 perioada de control (colt) **0,7 sec** (Cod de proiectare P100 - 1/2013)
 valoarea încărcării de zăpadă pe sol **S₀K = 2,0 kN/m²** (CR1 - 1 - 3-2012)
 presiunea de referință a vântului **q_{ref} = 0,7 kN/m²** (CR1 - 1 - 4-2012)
 categoria de importanță **D** - construcție de importanță redusă (H.G. 766/1997 Anexa 3)
 clasa de importanță și expunere la cutremur **IV** - construcție de importanță mică (P100 - 1/2013)
 grupa **A4**