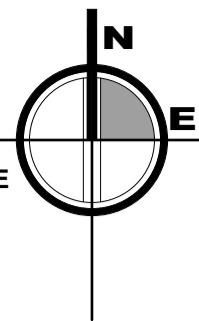
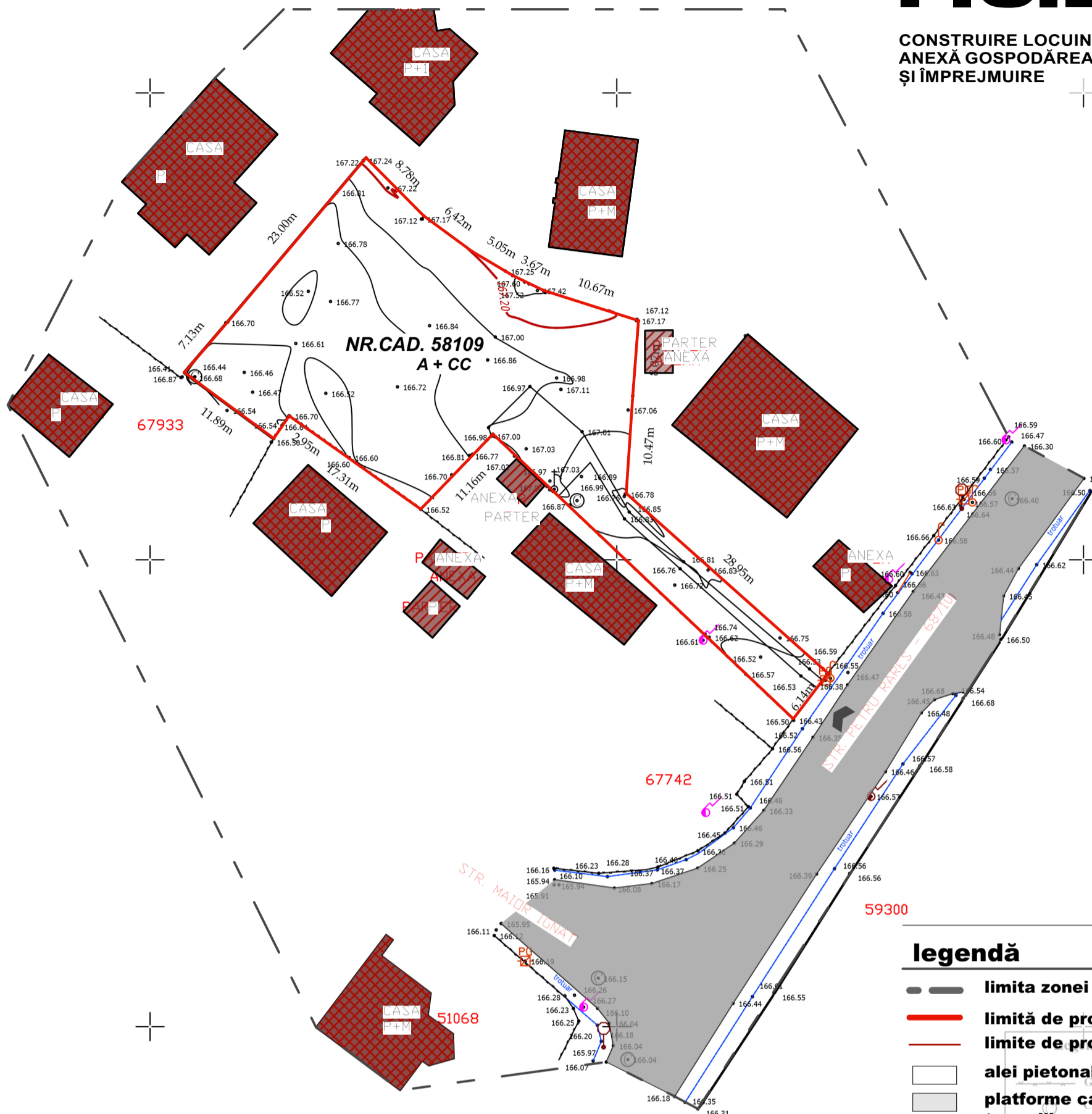


P.U.D.



CONSTRUIRE LOCUINȚĂ P+1E
ANEXĂ GOSPODĂREASCĂ
ȘI ÎMPREJMUIRE



Legendă

- limita zonei studiate
- limită de proprietate
- limite de proprietate vecini
- alei pietonale existente
- platforme carosabile existente
- teren liber reconstruit (zonă locuințe și funcțiuni complementare)
- accese

structura clădirilor

- durabile
- semidurabile
- nedurabile

starea clădirilor

- bună
- mediocră
- rea

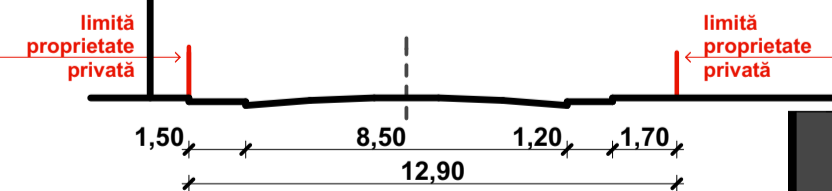
OCPI BOTOSANI
Planul este valabil numai cu
procesul verbal de recepție nr.
3568/2022 pentru întocmirea Planului
Urbanistic de Detaliu.

Maria-
Andreea Nita Digitally signed by
Maria-Andreea Nita
Date: 2022.09.15
09:59:25 +03'00'

BILANȚ TERITORIAL P.U.D.			
str. Petru Rareș nr. 17, Botoșani			
U.T.R. 39 / P.U.G. Botoșani		suprafață / mp	%
		existent	
teren	total	1.187,0	
	arabil	390,34	
	curți construcții	796,26	
construcții	SC	0,0	
	SDC	0,0	
carosabil		0,0	
pietonal		0,0	
nr. locuri parcare		0	

POT_{existent} = 0,00 %
CUT_{existent} = 0,00

rețea publică de energie electrică



profil transversal existent strada Petru Rareș sc. 1:200

acclerația terenului pentru proiectare $a_g = 0,20 \text{ g}$ (Cod de proiectare P100 - 1/2013)
perioada de control (colt) $0,7 \text{ sec}$ (Cod de proiectare P100 - 1/2013)
valoarea încărcării de zăpadă pe sol $S_0 \cdot K = 2,0 \text{ kN/m}^2$ (CR1 - 1 - 3- 2012)
presiunea de referință a vântului $q_{ref} = 0,7 \text{ kN/m}^2$ (CR1 - 1 - 4- 2012)
categoria de importanță **D** - construcție de importanță redusă (H.G. 766/1997 Anexa 3)
clasa de importanță și expunere la cutremur **IV** - construcție de importanță mică (P100 - 1/2013)
grupa **A4**

verificator / expert	semnătura	cerința	referat / expertiza nr. / data
		D, E	
proiectant general	SC ARHISFERA CONSTRUCT SRL aleea Viilor, nr.1, sc.B, et.2, ap.9, Botoșani J7/445/17.10.2016 CUI 36640493	beneficiar:	proiect nr. 142/2022
coordonator urbanistic	SOCIETATEA COMERCIALA PROIECT BOTOSANI SRL BOTOSANI, Str. Cuza Voda Nr. 2, Bl.7, Sc. F, Mezanin cf.: 4906270, r.c. J07/1086/1993	amplasament: NC/CF 58109, mun./jud. Botoșani Str. Petru Rareș nr. 17	faza PUD
specificație	nume	semnătura	scara
șef proiect	arh. Mihai G. TULBURE		1:500
proiectat	arh. Alexandra Laura POPA	data	
desenat	arh. Alexandra Laura POPA	sep. 2022	
SITUAȚIE EXISTENTĂ			plansa nr. PUD.02