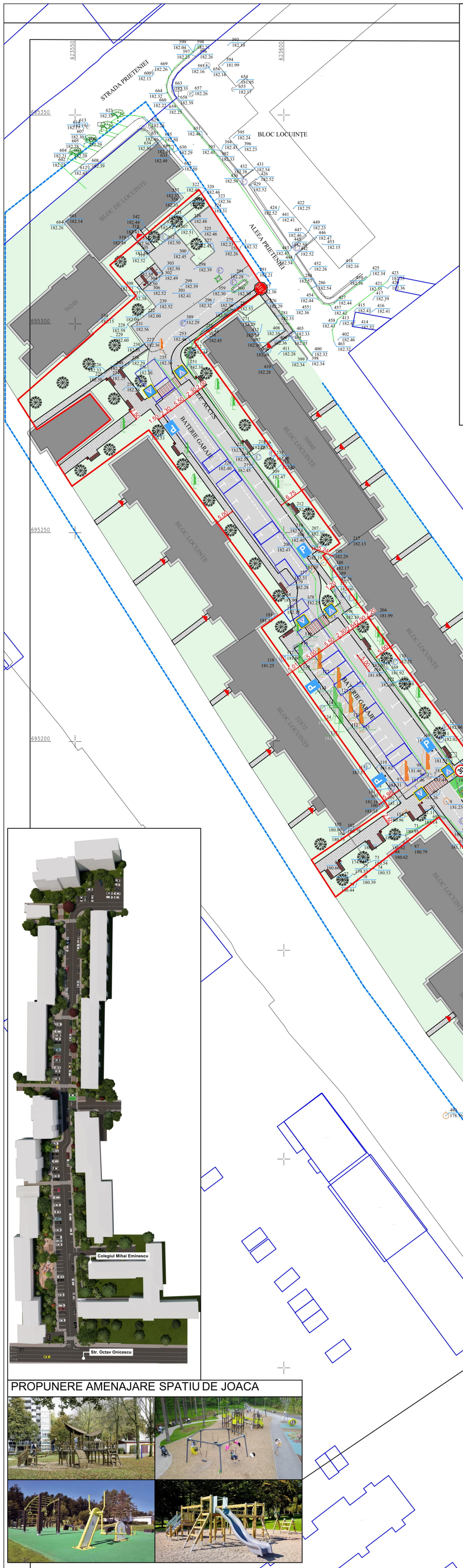

MOBILIER INTELIGENT

STATIE DE INCARCARE

ARBORI PROPUSI SPRE PLANTARE

ULMUS AMERICANA

GINKGO BILOBA



QUERCUS RUBRA



PLATANUS X. HYBRIDA

CATALPA

ARBUSTI PROPUSI SPRE PLANTARE

SALBA CANADALE GOLD

POTENTILLA ALBA

PROPUNERE AMENAJARE SPATIU DE JOACA

PROFIL STRADAL PROPUS S1 1:100

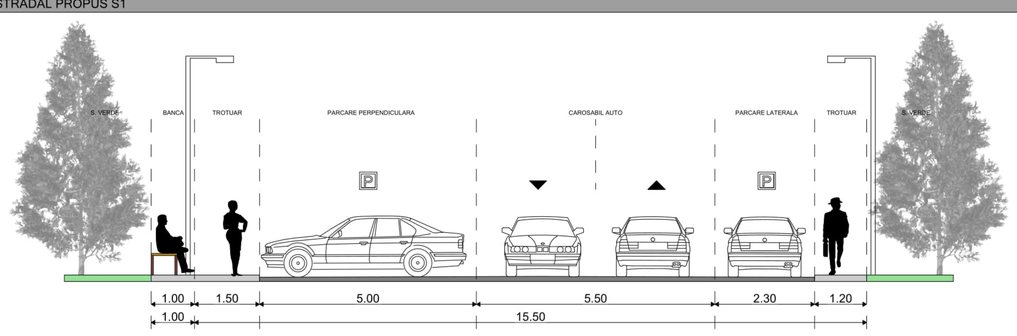

LEGENDA R.T.

- --- Borna Kilometrica
- --- Borna Hectometrica
- --- Borna EON
- --- Borna
- --- Fantana
- --- Canal de Vizitare
- --- Gaz
- --- Indicator(panou) rutier
- --- Stalp , pentru lumina electrica , din beton
- --- Stalp , de lemn , pentru telefon - telegraf
- --- Beton sau Platforma Betonata
- --- Constructie
- --- Podet
- --- Punct statie
- --- Cismea Apa
- --- Ax Drum
- --- Drum
- --- Parapet metalic
- --- Sant betonat
- --- Gard
- --- Traversa suspendata
- --- Limita proprietate
- --- Trotuar (pavele)
- --- Zona verde
- --- Contor - Curent Electric
- --- Stalp Iluminator
- --- Hidrant

P.U.Z.
PLAN URBANISTIC ZONAL

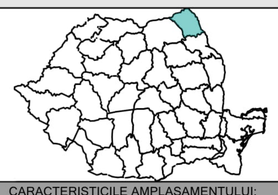

CARACTERISTICILE AMPLASAMENTULUI:

Accelerația terenului - P100/1-2006	0.16 g
Accelerația terenului - P100/1-2013	0.20 g
Perioada de colț a terenului	0.7 s
Încărcarea din zapadă - CR 1-1-3/2012	2.5 kN/mp
Adâncimea de îngheț - STAS 6054/77	0.8 m
Adâncimea de îngheț - STAS 6054/77	100 - 110 cm
Clasa de importanta	II
Categoria de importanta	C

Nota
1. Orice modificare a prevederilor prezentei planse se face numai cu acordul scris al proiectantului;
2. Orice neconcordanta intre prevederile prezentei planse si situatia din amplasament se va aduce imediat la cunoștința proiectantului.

INDICI URBANISTICI:

P.O.T. EXISTENT=17.11%	C.U.T. EXISTENT=0.17
P.O.T. PROPUS=0.00%	C.U.T. PROPUS=0.00

BILANT TERITORIAL:	8035.00 mp
CONSTRUCTII	0.00 mp
CIRCULATII PIETONALE	1295.00 mp
CIRCULATII AUTO	1835.00 mp
PARCARI	1540.00 mp
SPATIU VERDE	3365.00 mp

LEGENDA

- LIMITA TERENULUI STUDIAT
- LIMITA ZONEI STUDIATE
- LIMITE CARTI FUNCIARE
- RELOCARE TEREN GARAJ PRIVAT
- LOCURI DE PARCARE
- LOCURI DE PARCARE MASINI ELECTRICE
- CIRCULATIE AUTO
- CIRCULATIE PIETONALA
- SPAȚII VERZI AMENAJATE
- SPAȚII DE JOACA
- TRECERE PIETONALA
- CLADIRI EXISTENTE
- SE VA DETALIA INTR-O ETAPA ULTERIOARA
- BANCA SIMPLA
- BANCA SMART
- COSURI DE GUNOI
- ARBORI EXISTENTI PASTRATI
- ARBORI PROPUSI SPRE TAIERE
- ARBORI PROPUSI SPRE PLANTARE
- ACCESE CLADIRI
- ACCESE INCINTE

VIZAT OCPI:

ORIENTARE CARDINALA

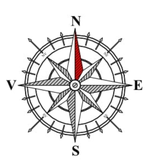

1. Informatiile tehnice continute in acest desen sunt proprietatea exclusiva a STRUCTURAL ENGINEERING DEVELOPMENT S.R.L. si nu pot fi utilizate sau divulgate la terti fara acordul scris al proprietarului. STRUCTURAL ENGINEERING DEVELOPMENT S.R.L. este singura entitate care se angajeaza pentru executarea copiilor planurilor si numai dupa inregistrarea prealabila a comenzii.
2. Toate drepturile de autor rezultate din folosirea autorizata a prezentului desen revin elaboratorului. Prezentul desen este numai pentru scopul si destinatia mentionate in indicator (cartus) si numai pentru uzul beneficiarului acestuia. Incalcarea prevederilor de la pct. 1 atrage dupa sine raspunderea materiala a partii in culpa.

STRUCTURE ING
DEVELOPMENT
STRUCTURAL ENGINEERING DEVELOPMENT S.R.L.
CUI 36533829; J7/405/16.09.2008
Tel: 0757190660 www.structure-ing.ro office@structure-ing.ro

SPECIFICATIE	NUME	SEMNATURA	Scara: 1:500
SEF PROIECT	Urb. Arh. Mihai TULBURE		
PROIECTAT	Urb. Arh. Mihai TULBURE		Data: 08:2022
DESENAT	Arh. Iulian BUBURUZAN		

Beneficiar: MUNICIPIUL BOTOSANI prin administrator public MIRCEA ANDREI MAGDALENA
Jud. Botosani, Mun. botosani, Str. Piata Revolutiei, Nr.1

Pr. nr. 186/2022

Titlul proiectului: RECONFIGURARE SI MODERNIZARE SPATIU PUBLIC URBAN (AMENAJARE PARCARE, SPATII VERZI, SPATII DE JOACA, ZONE DE ODIHNA, AMENAJARE CIRCULATII PUBLICE-PIETONALE SI CAROSABILE)
Jud. Botosani, Mun. Botosani, Str. Primaverii, Nr.5,7,9

Faza: P.U.Z.

Titlul plansei: REGLEMENTARI URBANISTICE PLAN DE SITUATIE

Pl. nr. U.03