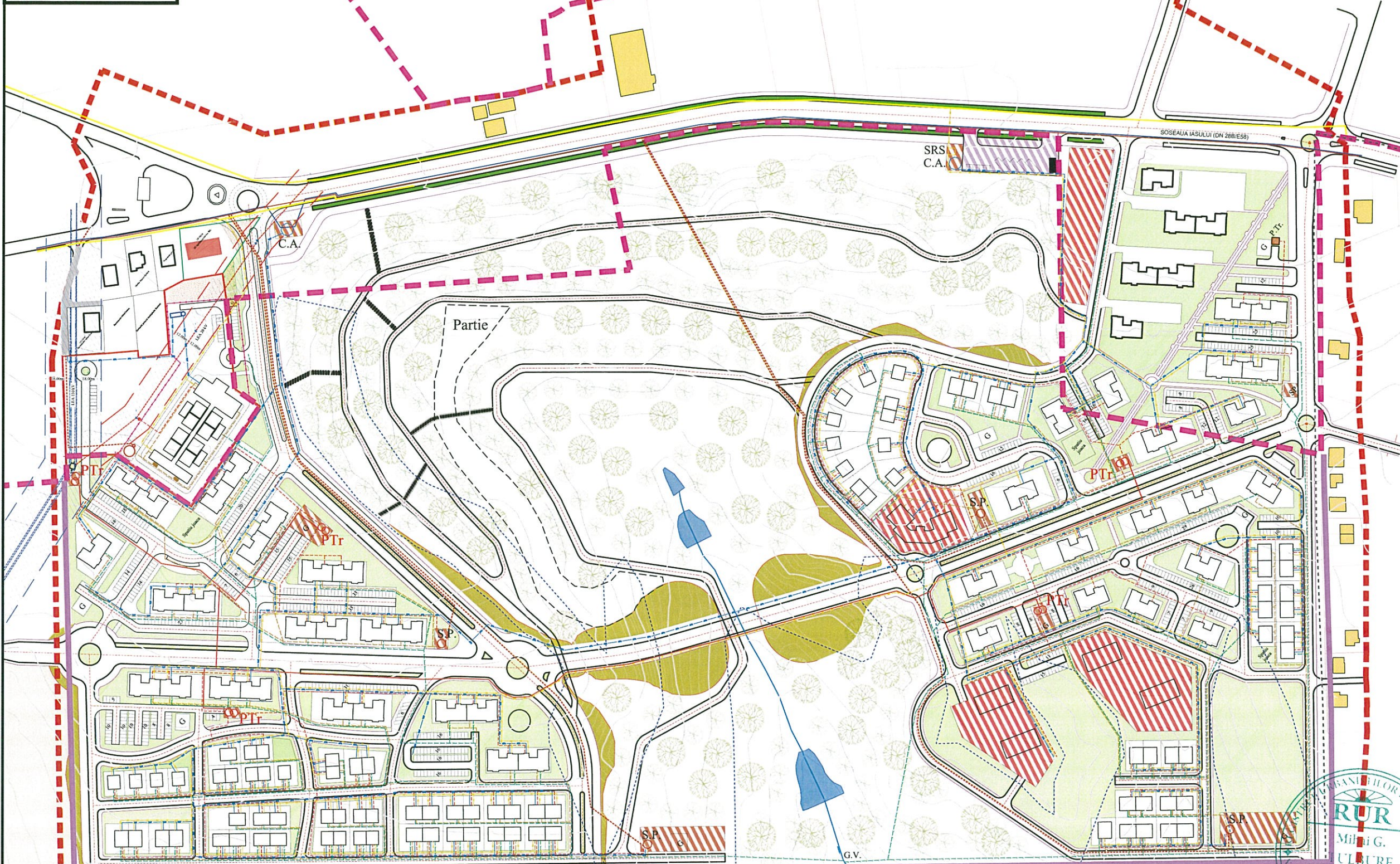
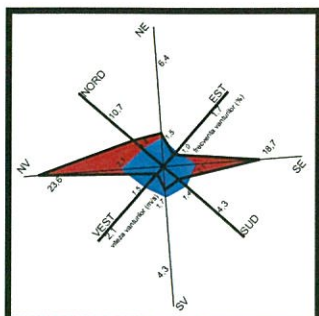


PUZ PLAN URBANISTIC ZONAL SI REGULAMENT LOCAL DE URBANISM - ANSAMBLUL SOSEAU IASULUI, MUNICIPIUL BOTOSANI

U.4. REGLEMENTARI ECHIPARE EDITITARA, SCARA 1:1500



- ### LEGENDA
- LIMITE**
- LIMITA ZONEI STUDIATE
 - LIMITA UAT MUNICIPIUL BOTOSANI
 - LIMITA TERITORIUL INTRAVILAN EXISTENT MUNICIPIUL BOTOSANI
 - LIMITA TERITORIUL INTRAVILAN PROPUS MUNICIPIUL BOTOSANI
 - LIMITA DE STABILITATE CONFORM STUDIULUI GEOTEHNIC

- ### REGLEMENTARI URBANISTICE
- ZONA INSTITUTII PUBLICE, SERVICII
 - ZONA REZIDENTIALA CU CLADIRI max P+3E
 - ZONA REZIDENTIALA CU CLADIRI max P+1E
 - ZONA DE GOSPODARIE COMUNALA, ZONA TEHNICO - EDILITARA
 - ZONA DE PARCURI, RECREERE SPATII DE JOACA, SPATII VERZI
 - ZONA CAI DE COMUNICATIE RUTIERA SI AMENAJARI AFERENTE

BILANT TERITORIAL

Suprafete intravilan - extravilan	
Suprafata totala teren	412.820 mp
Suprafata intravilan	CF 63551 21.000 mp
Suprafata extravilan	CF 68955 391.820 mp

BILANT TERITORIAL

Funciune	EXISTENT		PROPUS	
	Suprafata	%	Suprafata	%
Suprafata totala teren	412.820 mp	100,00%	412.820 mp	100,00%
CF 63551	CF 68955			
Zona 1 - LI	0 mp	0,00%	50.614 mp	12,26%
Zona 2 - Lmu	0 mp	0,00%	29.583 mp	7,17%
Zona 3 - TE	0 mp	0,00%	2.638 mp	0,64%
Zona 4 - Pp	0 mp	0,00%	194.246 mp	47,05%
Zona 5 - Lmu	0 mp	0,00%	18.298 mp	3,95%
Zona 6 - LI	0 mp	0,00%	37.233 mp	9,02%
Zona 7 - IS	0 mp	0,00%	22.855 mp	5,54%
Zona 8 - Lmu	0 mp	0,00%	5.943 mp	1,44%
Zona 9 - Lmu	0 mp	0,00%	6.273 mp	1,52%
Zona 10 - TE	0 mp	0,00%	12.269 mp	2,97%
Zona 11 - CCR	0 mp	0,00%	2.410 mp	0,58%
Zona 12 - CCR	0 mp	0,00%	19.456 mp	4,71%
P.O.T.	0,00%		max 50,00%	
C.U.T.	0,00%		0,1 - 2,0	


- ### ECHIPARE EDITITARA
- RETEA APA POTABILA EXISTENTA SOSEAU IASULUI
 - RETEA APA POTABILA PROPUSA
 - CAMIN DE ALIMENTARE APA POTABILA
 - RETEA CANALIZARE MENAJERA EXISTENTA SOSEAU IASULUI
 - RETEA CANALIZARE MENAJERA PROPUSA
 - RETEA APA UZATA MENAJERA SUB PRESIUNE
 - STATIE POMPARE APE UZATE MENAJERE
 - RETEA CANALIZARE PLUVIALA PROPUSA
 - RETEA ELECTRICA 20 KV SUBTERANA
 - RETEA ELECTRICA 0.4 KV SUBTERANA
 - POST DE TRANSFORMARE PROPUS
 - RETEA DE GAZE NATURALE MEDIE PRESIUNE EXISTENTA
 - RETEA DE GAZE NATURALE PROPUSA
 - STATIE DE REDUCERE A PRESIUNII DE LA MEDIE PRESIUNE LA REDUSA PRESIUNE (STATIE DE SECTOR SRS CU CAPACITATEA DE 4000 mc)

PLAN URBANISTIC ZONAL SI REGULAMENT LOCAL DE URBANISM - ANSAMBLUL SOSEAU IASULUI, MUNICIPIUL BOTOSANI

U.4. REGLEMENTARI ECHIPARE EDITITARA, sc. 1:1500

BENEFICIAR: MUNICIPIUL BOTOSANI
PROIECTANT GENERAL: S.C. PROIECT BOTOSANI S.R.L.
Str. Cuza Voda, nr. 2, bl. 7, sc. F, mezanin, Botosani
CONTRACT: 30000/22.12.2021

SUBPROIECTANT: S.C. QUATTRO DESIGN S.R.L.
Cămin Dorobanților, nr. 148, bl. 13, sc. D, ap. 126, sect. 1, București
SEF PROIECT: arh. Tulbure Mihail
INTOCMIT: ing. Butnaru Narcis



Parc fotovoltaic