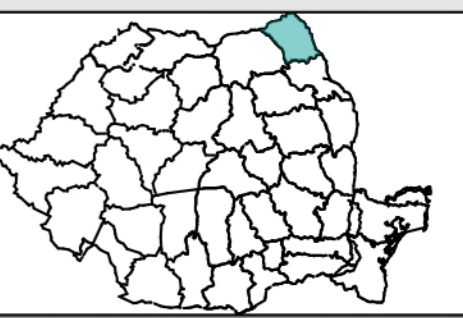


P.U.Z.
PLAN URBANISTIC ZONAL



CARACTERISTICILE AMPLASAMENTULUI:

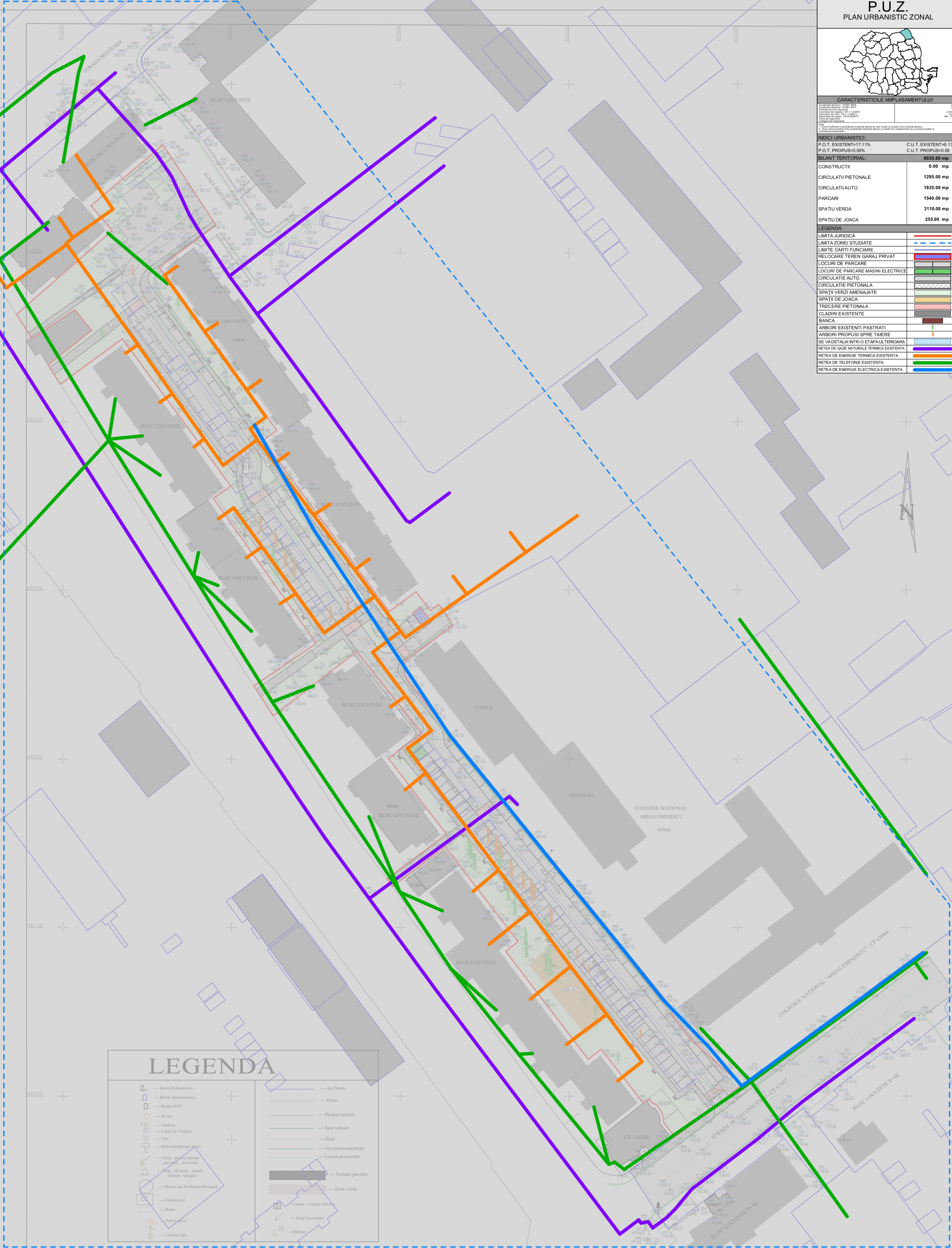
Coordonate geografice: 47° 00' 00" N, 27° 00' 00" E	Scara: 1:1000
Proiectat de: S. I. I. I.	Verificat de: S. I. I. I.
Proiectat de: S. I. I. I.	Verificat de: S. I. I. I.
Proiectat de: S. I. I. I.	Verificat de: S. I. I. I.

INDICI URBANISTICI:

P.O.T. EXISTENT=17.11%	C.U.T. EXISTENT=0.17
P.O.T. PROPUȘ=0.00%	C.U.T. PROPUȘ=0.00
BILANT TERITORIAL:	
8035.00 mp	
CONSTRUCTII	0.00 mp
CIRCULATI PIETONALE	1295.00 mp
CIRCULATI AUTO	1835.00 mp
PARCARI	1540.00 mp
SPATIU VERDA	3110.00 mp
SPATIU DE JOACA	255.00 mp

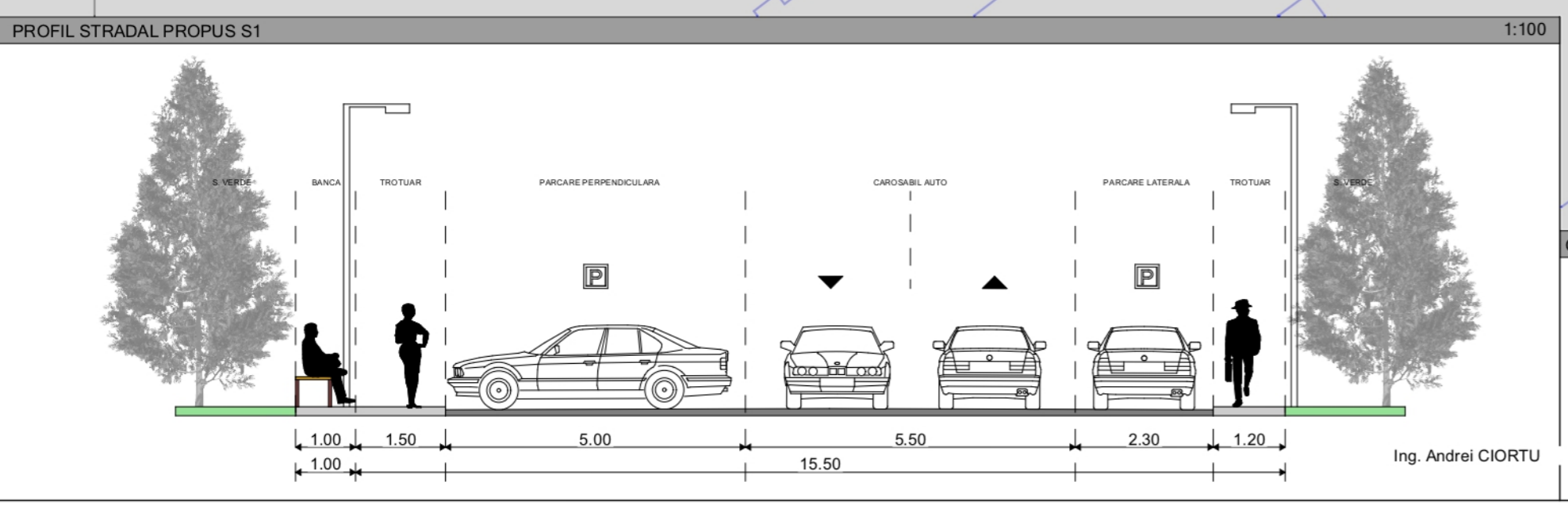
LEGENDA

LIMITA JURIDICA	---
LIMITA ZONEI STUDIATE	---
LIMITE CARTI FUNCIONARE	---
RELOCARE TEREN GARAJ PRIVAT	---
LOCURI DE PARCARE	---
LOCURI DE PARCARE MASINI ELECTRICE	---
CIRCULATIE AUTO	---
CIRCULATIE PIETONALA	---
SPATII VERZI AMENAJATE	---
SPATIU DE JOACA	---
TRECERE PIETONALA	---
CLADIRI EXISTENTE	---
BANCA	---
ARBORI EXISTENTI PASTRATI	---
ARBORI PROPUȘI SPRE TAIERE	---
SE VA DETALIA INTR-O ETAPA ULTERIOARA	---
RETEA DE GAZE NATURALE TERMICA EXISTENTA	---
RETEA DE ENERGIE TERMICA EXISTENTA	---
RETEA DE TELEFONIE EXISTENTA	---
RETEA DE ENERGIE ELECTRICA EXISTENTA	---



LEGENDA

— Borna Kilometrica	— Ax Drum
— Borna Heometrica	— Drum
— Borna EON	— Parapet metalic
— Borna	— Sant betonat
— Fantana	— Gard
— Canal de Viitoare	— Traversa suspendata
— Gaz	— Limita proprietate
— Indicator (panou) trafic	— Trotuar (pavale)
— Stalp , pentru lumina electrica , din beton	— Zona verde
— Stalp , de lemn , pentru telefon - telegraf	
— Beton sau Platforma Betonata	
— Constructie	— Comor - Current Electric
— Podet	— Stalp Huminator
— Punct mase	— Hidrant
— Clădire Apa	



1. Informatiile tehnice continute in acest desen sunt proprietatea exclusiva a STRUCTURAL ENGINEERING DEVELOPMENT S.R.L. si nu pot fi utilizate sau divulgate la terti fara acordul scris al proprietarului. STRUCTURAL ENGINEERING DEVELOPMENT S.R.L. este singura entitate care se angajeaza pentru executarea copiilor planurilor si numai dupa inregistrarea prealabila a acestora.

2. Toate drepturile de autor rezultate din folosirea autorizata a prezentului desen revin elaboratorului. Prezentul desen este numai pentru scopul si destinatia mentionate in indicator (cartus) si numai pentru uzul beneficiarului acestuia. Incalecare prevederilor de la pct. 1 atrage dupa sine raspunderea materiala a partii in culpa.

STRUCTURE.ING
PROIECTANT

SEF PROIECT	Urb. Arh. Mihai TULBURE	SEMNATURA	Scara: 1:500
PROIECTANT	Urb. Arh. Mihai TULBURE	Data:	08/2022
DESEINAT	Stud. Arh. Iulian BUBURUZAN		

Amplasament certificat de către beneficiar, conform adevăritului nr. 30001/22.12.2021 emisă de Primăria Municipiului Botoșani

VIZAT OCPI:

Beneficiar:	MUNICIPIUL BOTOSANI prin administrator public MIRCEA ANDREI MAGDALENA Jud. Botosani, Mun. Botosani, Str. Piata Revolutiei, Nr. 1	Pr. nr. 186/2022
Titlu proiectant:	PROIECTANT DE AMPLASAMENT SI MODERNIZARE SPATII PUBLICE URBANE (AMENAJARE PARCARE, SPATII VERZI, SPATII DE JOACA, ZONE DE JOACA, AMENAJARE CIRCULATI PUBLICE-PIETONALE SI PARCARE)	Faza: P.U.Z.
Titlu planșă:	REGLEMENTARI EDILITARE	Pl. nr. U.04