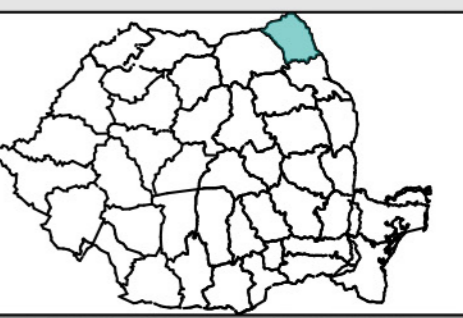


**P.U.Z.**  
PLAN URBANISTIC ZONAL



**CARACTERISTICILE AMPLASAMENTULUI:**

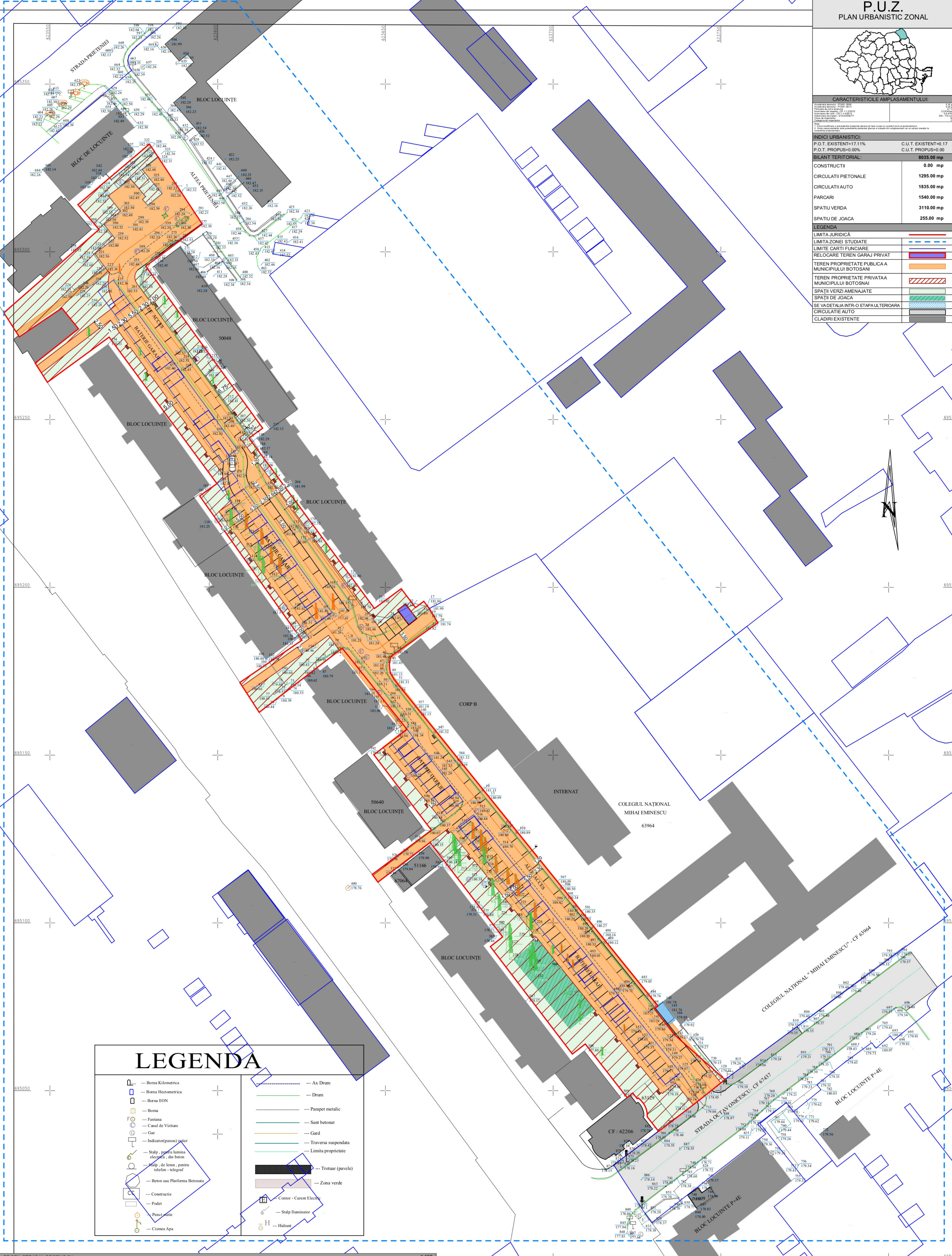
Coordonate geografice: 47° 15' N, 27° 45' E	Scara: 1:500
Proiectat de: S.R.L. STRUCTURE.ING	Scara: 1:500
Proiectat de: S.R.L. STRUCTURE.ING	Scara: 1:500
Proiectat de: S.R.L. STRUCTURE.ING	Scara: 1:500

**INDICI URBANISTICI:**

P.O.T. EXISTENT=17.11%	C.U.T. EXISTENT=0.17
P.O.T. PROPUS=0.00%	C.U.T. PROPUS=0.00
<b>BILANT TERITORIAL:</b>	
<b>8035.00 mp</b>	
<b>CONSTRUCTII</b>	<b>0.00 mp</b>
<b>CIRCULATII PIETONALE</b>	<b>1295.00 mp</b>
<b>CIRCULATII AUTO</b>	<b>1835.00 mp</b>
<b>PARCARI</b>	<b>1540.00 mp</b>
<b>SPATIU VERDA</b>	<b>3110.00 mp</b>
<b>SPATIU DE JOACA</b>	<b>255.00 mp</b>

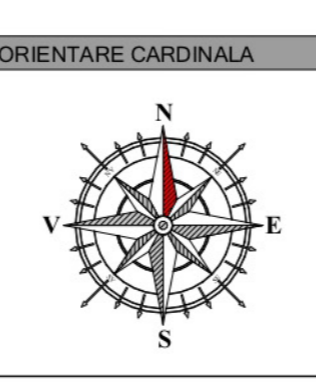
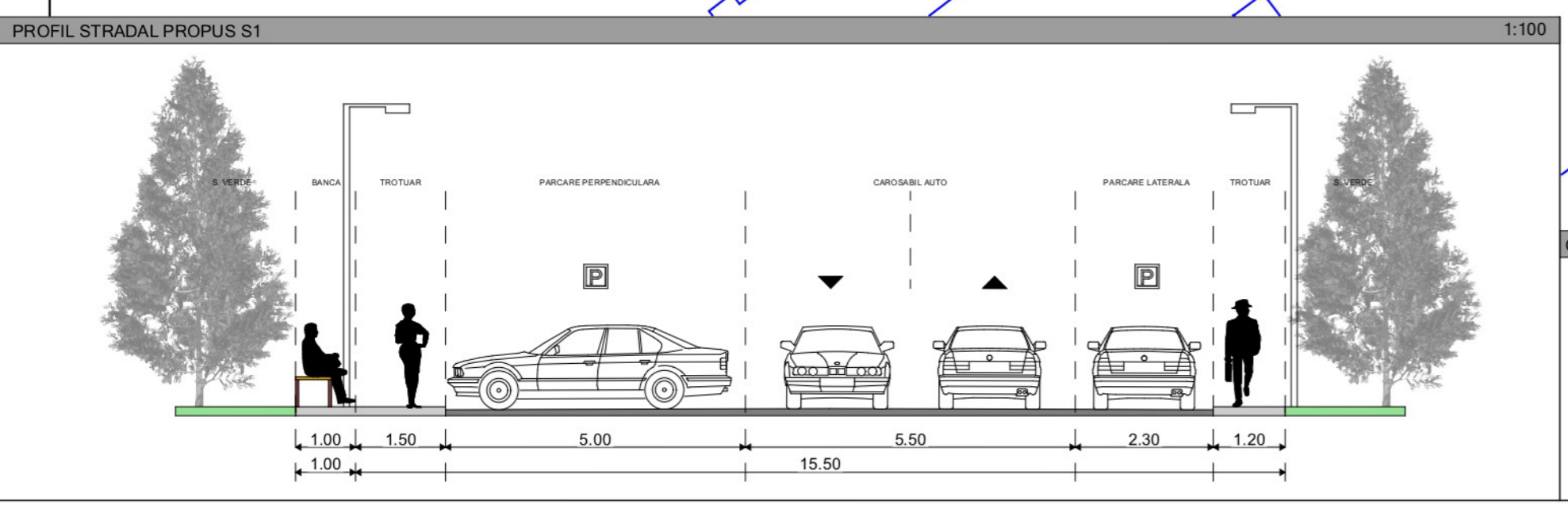
**LEGENDA**

LIMITA JURIDICA	---
LIMITA ZONEI STUDIATE	---
LIMITE CARTI FUNCIONARE	---
RELOCARE TEREN GARAJ PRIVAT	---
TEREN PROPRIETATE PUBLICA A MUNICIPIULUI BOTOSANI	---
TEREN PROPRIETATE PRIVATA A MUNICIPIULUI BOTOSANI	---
SPATII VERZI AMENAJATE	---
SPATII DE JOACA	---
SE VA DETALIA INTR-O ETAPA ULTERIOARA	---
CIRCULATIE AUTO	---
CLADIRI EXISTENTE	---



**LEGENDA**

--- Borna Kilometrica	--- Ax Drum
--- Borna Hectometrica	--- Drum
--- Borna EON	--- Pampet metalic
--- Borna	--- Sant betonat
--- Fantana	--- Gard
--- Canal de Vizitare	--- Traversa suspendata
--- Indicator (panou) poter	--- Limita proprietate
--- Stalp, pentru lumina electrica, din beton	--- Trotoar (pavele)
--- Stalp, de lemn, pentru telefon	--- Zona verde
--- Beton sau Platforma Betonata	--- Contor - Curent Electric
--- Constructie	--- Stalp iluminator
--- Podet	--- Hidrant
--- Punct electric	
--- Cisterna Apa	



1. Informatiile tehnice continute in acest desen sunt proprietatea exclusiva a STRUCTURE.ING DEVELOPMENT S.R.L. si nu pot fi utilizate sau divulgate la terti fara acordul scris al proprietarului. STRUCTURE.ING DEVELOPMENT S.R.L. este singura entitate care se angajeaza pentru executarea copiilor planurilor si numai dupa inregistrarea prealabila in comert.

2. Toate drepturile de autor rezultate din folosirea autorizata a prezentului desen revin elaboratorului. Prezentul desen este numai pentru scopul si destinatia mentionate in indicator (cartus) si numai pentru uzul beneficiarului acestuia. Incalearea prevederilor de la pct. 1 atrage dupa sine raspunderea materiala a partii in culpa.

**VIZAT OCPI:**

SEF PROIECT	Urb. Arh. Mihai TULBURE	SEMNATURA	Scara: 1:500
PROIECTAT	Urb. Arh. Mihai TULBURE		Data: 08.2022
DESENAT	Stud. Arh. Iulian BUBURUZAN		

**Amplasament certificat de către beneficiar, conform adeverinței nr. 30001/22.12.2021 emisă de Primăria Municipiului Botoșani**

Beneficiar: MUNICIPIUL BOTOSANI prin administrator public MIRCEA ANDREI MAGDALENA Jud. Botosani, Mun. botoșani, Str. Piata Revolutiei, Nr.1	Pt. nr. 186/2022
Titlu proiectant: PROIECTARE SI MODERNIZARE SPATII PUBLICE URBANE (AMENAJARE PARCARE, SPATII VERZI, SPATII DE JOACA, ZONE DE JOACA, AMENAJARE CIRCULATIE PUBLICE-PIETONALE SI CAROSABILE)	Faza: P.U.Z.
Titlu planșă: OBIECTIVE DE UTILITATE PUBLICA	Pl. nr. U.05