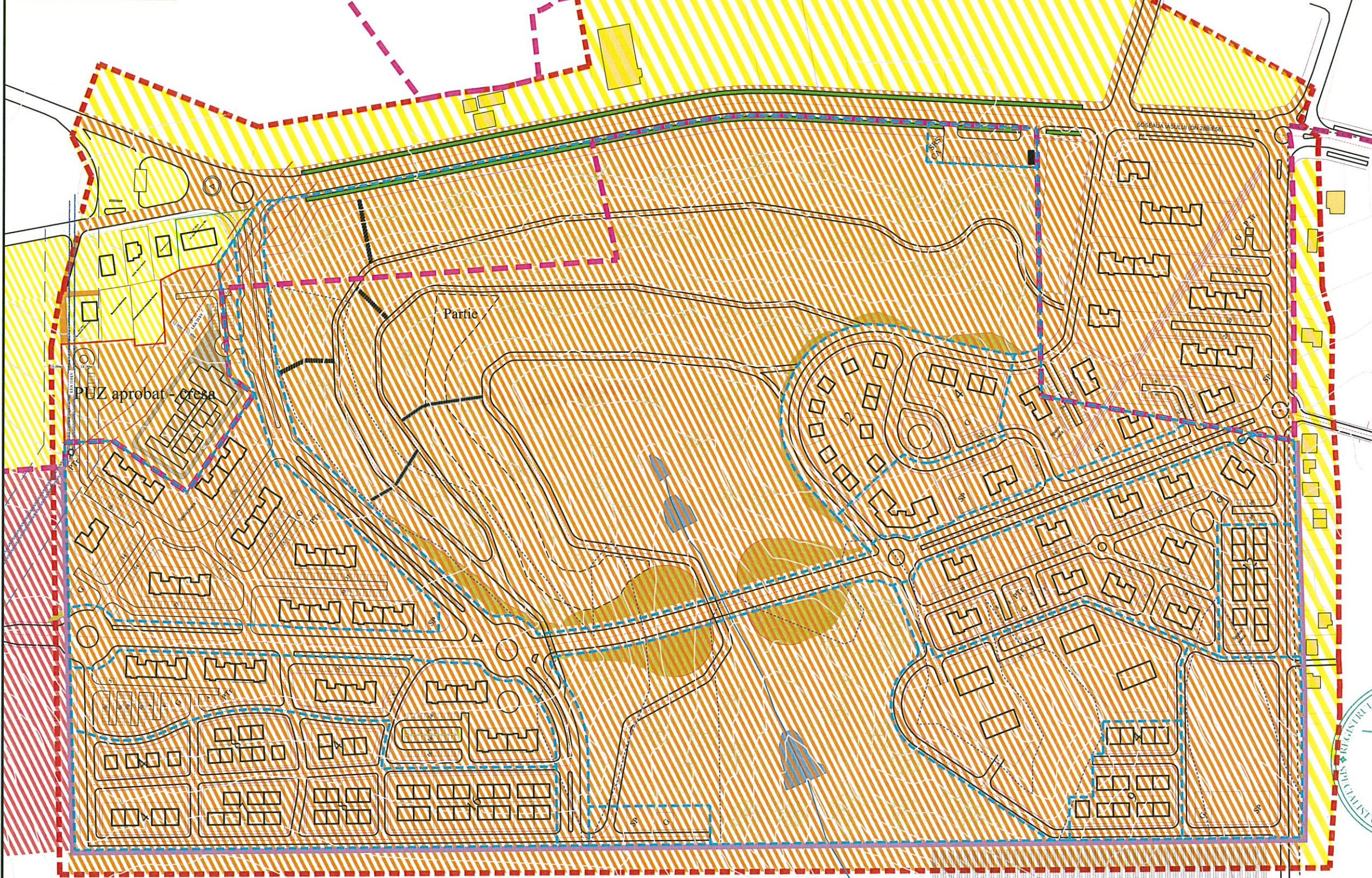
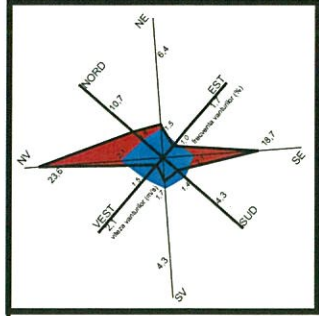


**PUZ PLAN URBANISTIC ZONAL SI REGULAMENT LOCAL DE URBANISM**  
**- ANSAMBLUL SOSEAUA IASULUI, MUNICIPIUL BOTOȘANI**

U.5.1 PROPRIETATEA ASUPRA TERENURILOR, SCARA 1:1500



**LEGENDA**

**LIMITE**

- LIMITA ZONEI STUDIATE
- LIMITA UAT MUNICIPIUL BOTOȘANI
- LIMITA TERITORIULUI INTRAVILAN EXISTENT MUNICIPIUL BOTOȘANI
- LIMITA TERITORIULUI INTRAVILAN PROPUS MUNICIPIUL BOTOȘANI
- LIMITA DE STABILITATE CONFORM STUDIULUI GEOTEHNIC

**PROPRIETATEA ASUPRA TERENURILOR**

- DOMENIUL PUBLIC AL STATULUI ROMAN
- DOMENIUL PUBLIC AL MUNICIPIULUI BOTOȘANI
- DOMENIUL PRIVAT AL MUNICIPIULUI BOTOȘANI
- PROPRIETATE PRIVATA A PERSOANELOR FIZICE SAU JURIDICE
- TERENURI REZERVATE OPERATIUNILOR JURIDICE SI CADASTRALE
- ZONA PROTECTIE LEA 20 KV
- ZONA PROTECTIE LEA 110 KV

**BILANT TERITORIAL**


Suprafete intravilan - extravilan	
Suprafata totala teren	412.820 mp
Suprafata intravilan	CF 63551 21.000 mp
Suprafata extravilan	CF 68955 391.820 mp

**BILANT TERITORIAL**

Funcțiune	EXISTENT		PROPIUS	
	Suprafata	%	Suprafata	%
Suprafata totala teren	412.820 mp	100,00%	412.820 mp	100,00%
CF 63551, CF 68955				
Zona 1 - LI	0 mp	0,00%	50.614 mp	12,26%
Zona 2 - Lmu	0 mp	0,00%	29.583 mp	7,17%
Zona 3 - TI	0 mp	0,00%	2.638 mp	0,64%
Zona 4 - Pp	0 mp	0,00%	194.246 mp	47,05%
Zona 5 - Lmu	0 mp	0,00%	16.298 mp	3,95%
Zona 6 - LI	0 mp	0,00%	37.233 mp	9,02%
Zona 7 - IS	0 mp	0,00%	22.855 mp	5,54%
Zona 8 - Lmu	0 mp	0,00%	5.943 mp	1,44%
Zona 9 - Lmu	0 mp	0,00%	6.273 mp	1,52%
Zona 10 - TE	0 mp	0,00%	12.269 mp	2,97%
Zona 11 - CCR	0 mp	0,00%	2.410 mp	0,58%
Zona 12 - CCR	0 mp	0,00%	32.458 mp	7,86%
P.O.T.	0,00 %		max 50,00 %	
C.U.T.	0,00		0,1 - 2,0	

**OBIECTIVE DE UTILITATE PUBLICA**

DOMENIU	CATEGORIA DE INTERES	
	LOCAL	JUDETEAN/NATIONAL
CAI DE COMUNICATIE		
Sosseaua Iasului - DN 28B		X
EDILITARE		
LEA 110 kv		X
LEA 20 kv	X	
Rețea publica distributie apa	X	
Rețea publica de canalizare	X	
Rețea publica de gaze naturale	X	
INSTITUTII PUBLICE SI SERVICII		
Creșă	X	
Stație distribuție carburanți	X	
Supermarket LIDL	X	
GOSPODARIE COMUNALA	X	
Ciuitimii evreiesc	X	
APARAREA TARI SI SIGURANTA NATIONALA		
Unitatea Militara UM 01189		X



PLAN URBANISTIC ZONAL SI REGULAMENT LOCAL DE URBANISM - ANSAMBLUL SOSEAUA IASULUI, MUNICIPIUL BOTOȘANI

**U.5.1 PROPRIETATEA ASUPRA TERENURILOR**  
 sc. 1:1500

BENEFICIAR: MUNICIPIUL BOTOȘANI  
 PROIECTANT GENERAL: S.C. PROIECT BOTOȘANI S.R.L.  
 Str. Cuzza Vodă, nr. 2, bl. 7, sc. F, meșarian, Botoșani  
 CONTRACT: 30000/22.12.2021

SUBPROIECTANT: S.C. QUATTRO DESIGN S.R.L.  
 Calea Dorobanților, nr.168, bl.15, sc. D, ap.126, sed.1, București  
 ȘEF PROIECT: arh. Tulbure Mihai  
 INTOCMAT: arh. Tulbure Mihai