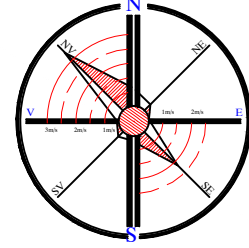



**PLAN DE INCADRARE IN TERITORIU  
CONSTRUIRE LOCUINTA P+1E si  
IMPREJMUIRE TEREN**  
Str. Manolesti Deal nr. 23, Mun. Botosani  
Nr. CAD / CF 69257; 69646; 69644

**COORDONATE  
GEOGRAFICE:**  
47°45'13.8"N  
26°37'38.3"E

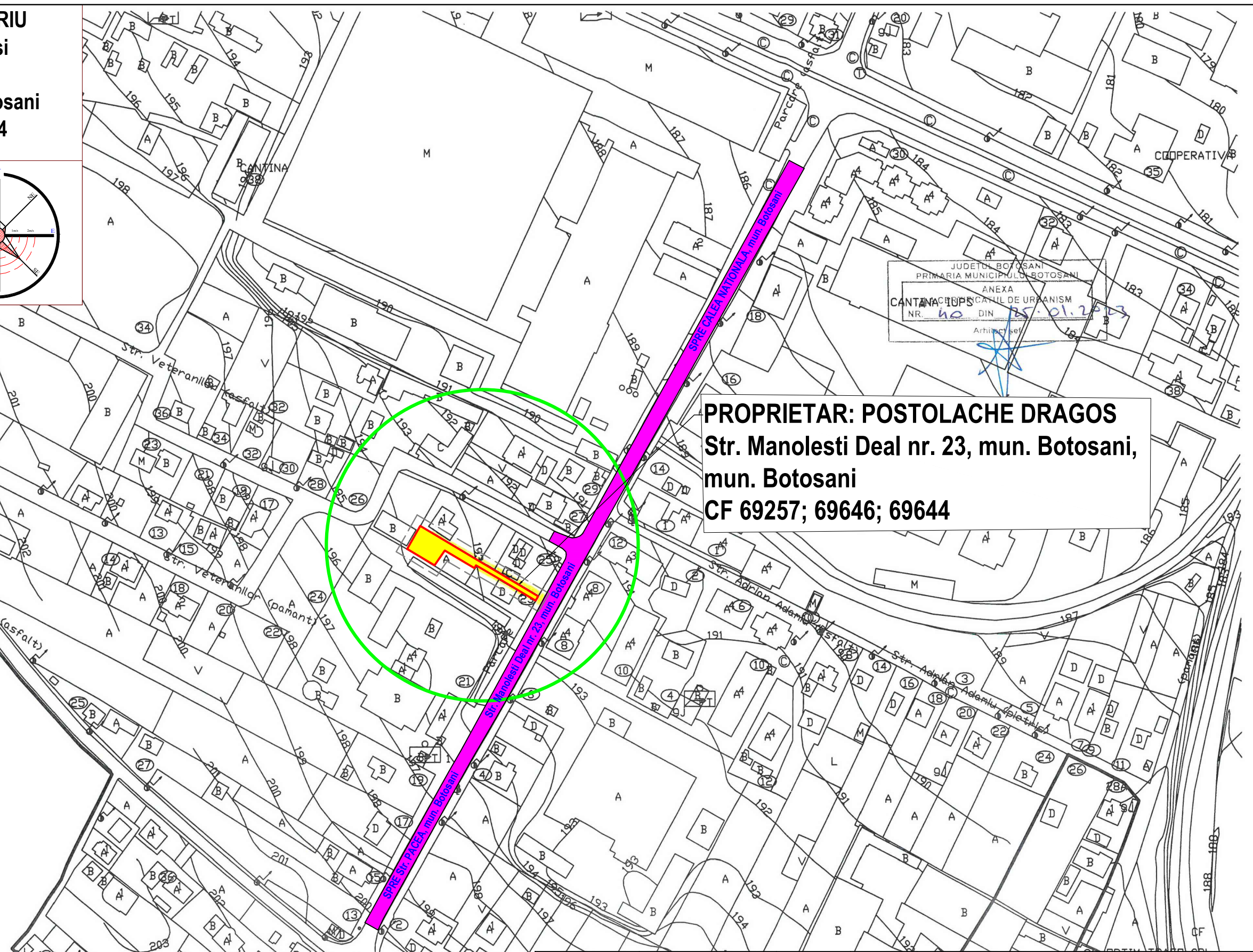
(COORDONATE GEOGRAFICE PENTRU  
VERIFICARE SI IDENTIFICARE TEREN - AVIZE  
SI ACORDURI)



**LEGENDA:**

- 1.a. LIMITE
- Limita zonei studiate (la o distanta de 10.00 ml de la limita de proprietate)=1000.00mp
  - Limita de proprietate
  - Limita de proprietate (proprietati vecine)
1. b DOMENIU PUBLIC
- Strada Manolesti Deal nr. 23, mun. Botosani, strada cu imbracaminte asfaltica de tip asfalt, pretabil la trafic greu; cu trotuare si spatii verzi / rigole, acces auto existent cu bordura inclinata, deschidere = 7.00m si trotuar de 1.23m spre parcela studiata

**PROPRIETAR: POSTOLACHE DRAGOS**  
Str. Manolesti Deal nr. 23, mun. Botosani,  
mun. Botosani  
CF 69257; 69646; 69644



JUDETUL BOTOSANI  
PRIMARIA MUNICIPIULUI BOTOSANI  
ANEXA  
CANTINA TIPO SCALA DE URBANISM  
NR. 40 DIN 25.01.2013  
Arhitecte

Arhitect / Urbanist	C.arh. Mihai Mihailescu		D2 / E1	REFERAT/EXPERTIZA NR./DATA	
Arhitect / Urbanist	Nume:	Semnatura	Cerinta:		
<b>S.C. LANDSCHAFT CONSULTING S.R.L.</b> CUI 34919948; R.C. J / 07 / 337 / 2015 Birou: Str. Calea Nationala nr. 99, etaj 1, biou nr. 3 Tel: 0758756698; email: land_consulting@yahoo.com				Beneficiar: PRIMARIA MUNICIPIULUI BOTOSANI Investitor: POSTOLACHE DRAGOS VASILE si POSTOLACHE ANDA IOANA Str. Manolesti Deal nr. 23, municipiul Botosani	Proiect Nr. <b>3/2023</b>
SPECIFICATIE	NUME	Semnatura	Scara: 1:2000	Proiect: <b>CONSTRUIRE LOCUINTA P+1E si IMPREJMUIRE TEREN</b> Str. Manolesti Deal nr. 23, Municipiul Botosani COD POSTAL: 710301; CF 69257; 69646; 69644	FAZA: PUD
Sef proiect:	C.arh. Mihai Mihailescu		FORMAT HARTIE A3		
Proiectat:	C.arh. Mihai Mihailescu		Data: 05.2023		
Desenat:	Ing. Harabula I. Costel				
				<b>INCADRARE IN TERITORIU</b>	Plansa Nr. U-01