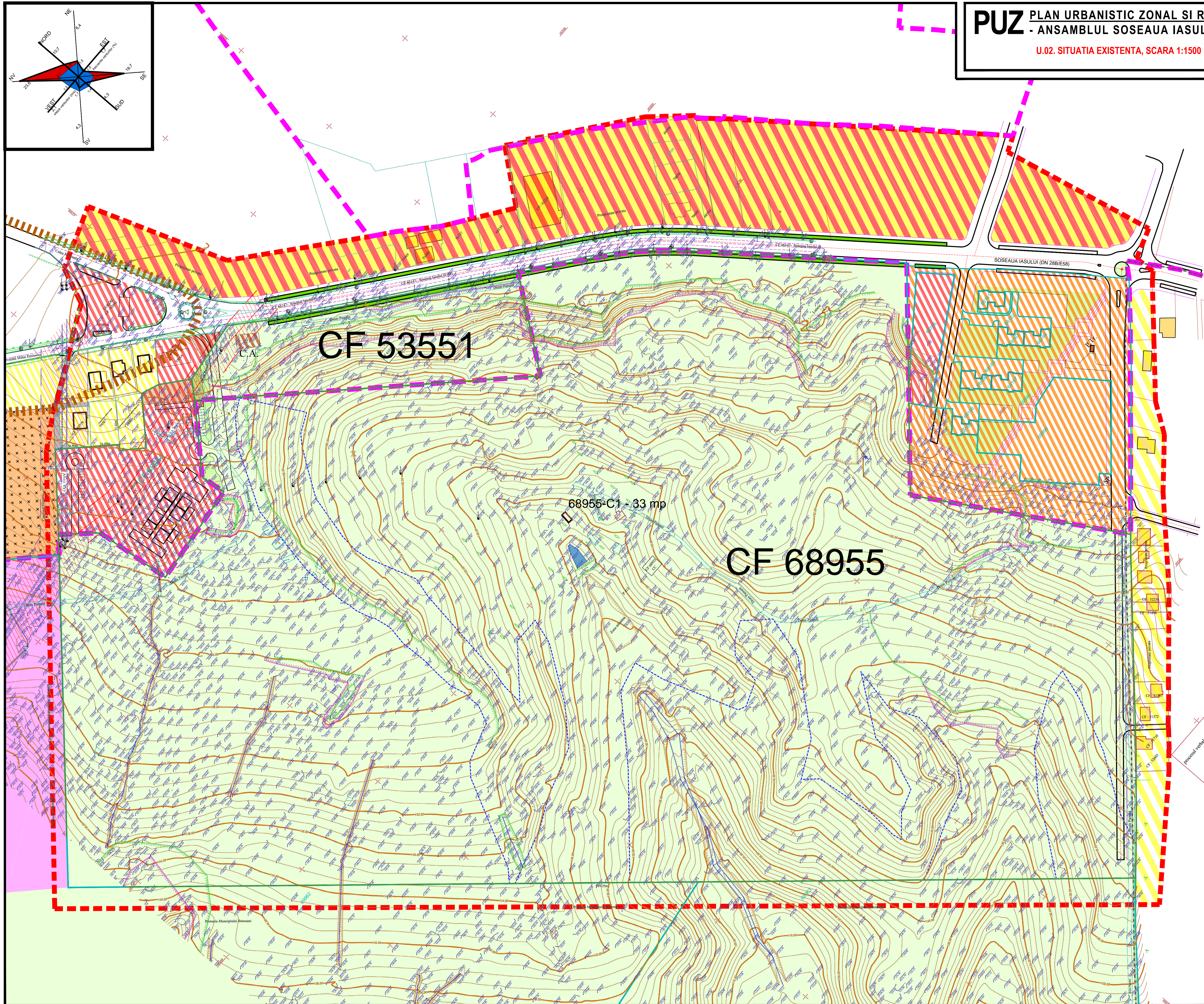
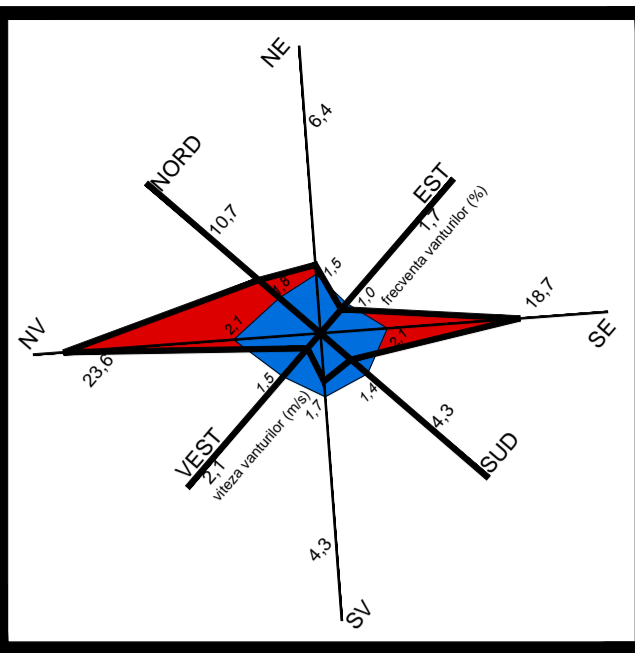


# PUZ PLAN URBANISTIC ZONAL SI REGULAMENT LOCAL DE URBANISM - ANSAMBLUL SOSEAU IASULUI, MUNICIPIUL BOTOȘANI

U.02. SITUATIA EXISTENTA, SCARA 1:1500



- ### LEGENDA
- LIMITE**
  - - - - - LIMITA ZONEI STUDIATE
  - - - - - LIMITA UAT MUNICIPIUL BOTOSANI
  - - - - - LIMITA TERITORIULUI INTRAVILAN EXISTENT MUNICIPIUL BOTOSANI
  - - - - - LIMITA TERITORIULUI INTRAVILAN PROPUȘ MUNICIPIUL BOTOSANI
  - - - - - LIMITA DE STABILITATE CONFORM STUDIULUI GEOTEHNIC
  - - - - - LIMITA DE STABILITATE CONFORM P.U.G. BOTOSANI
  - - - - - LIMITA CF
  - REGLEMENTARI URBANISTICE**
  - ZONA INSTITUTII PUBLICE, SERVICII
  - ZONA REZIDENTIALA CU CLADIRI max P+3E
  - ZONA REZIDENTIALA CU CLADIRI max P+1E
  - ZONA DE GOSPODARIE COMUNALA, ZONA TEHNICO - EDILITARA
  - ZONA DE PARCURI, RECREERE SPATII DE JOACA, SPATII VERZI
  - ZONA CAI DE COMUNICATIE RUTIERA SI AMENAJARI AFERENTE

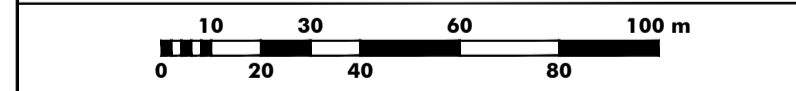
### BILANT TERITORIAL

*Suprafete intravilan - extravilan*

Suprafata totala teren		412.820 mp
Suprafata intravilan	CF 63551	21.000 mp
Suprafata extravilan	CF 68955	391.820 mp

### BILANT TERITORIAL

Funciune	EXISTENT		PROPUȘ	
	Suprafatã	%	Suprafatã	%
Suprafata totala teren CF 63551; CF 68955	412.820 mp	100,00%	412.820 mp	100,00%
Zona 1 - LI	0 mp	0,00%	50.614 mp	12,26%
Zona 2 - Lmu	0 mp	0,00%	29.583 mp	7,17%
Zona 3 - TE	0 mp	0,00%	2.638 mp	0,64%
Zona 4 - Pp	0 mp	0,00%	194.246 mp	47,05%
Zona 5 - Lmu	0 mp	0,00%	16.298 mp	3,95%
Zona 6 - LI	0 mp	0,00%	37.233 mp	9,02%
Zona 7 - IS	0 mp	0,00%	22.855 mp	5,54%
Zona 8 - Lmu	0 mp	0,00%	5.943 mp	1,44%
Zona 9 - Lmu	0 mp	0,00%	6.273 mp	1,52%
Zona 10 - TE	0 mp	0,00%	12.269 mp	2,97%
Zona 11 - CCr	0 mp	0,00%	2.410 mp	0,58%
Zona 12 - CCr	0 mp	0,00%	32.458 mp	7,86%
<b>P.O.T.</b>	<b>0,00%</b>		<b>max 50,00%</b>	
<b>C.U.T.</b>	<b>0,00%</b>		<b>0,1 - 2,0</b>	



REDUCARE TOPOGRAFICA: BIROUL CADASTRAL, REDUCARE TOPOGRAFICA NECESARA ANSAMBLULUI DE LOCUINTE SOSEAU IASULUI - BOTOSANI. BENEFICIAR: PRIMARIA MUNICIPIULUI BOTOSANI

PLAN URBANISTIC ZONAL SI REGULAMENT LOCAL DE URBANISM - ANSAMBLUL SOSEAU IASULUI, MUNICIPIUL BOTOSANI

**U.02 SITUATIA EXISTENTA, sc. 1:1500**  
BENEFICIAR: MUNICIPIUL BOTOSANI

PROIECTANT GENERAL: S.C. PROIECT BOTOSANI S.R.L.  
Str. Casa Verde, nr. 2, bl. 7, sc. F, mezzanin, Botosani  
CONTRACT: 30000/22.12.2021

SEF PROIECT: arh. Tulbure Mihai  
INTOCMIT: arh. Tulbure Mihai