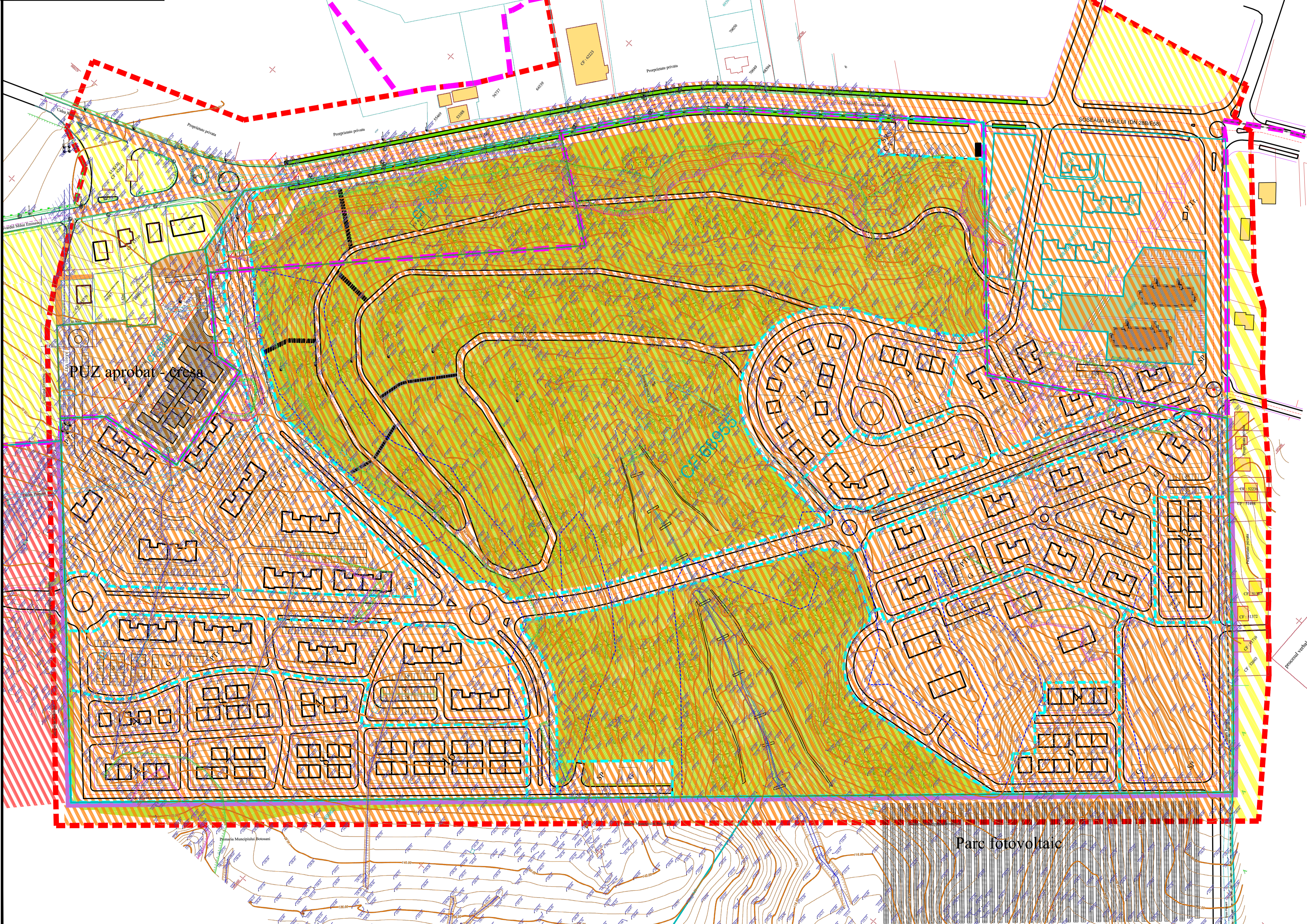
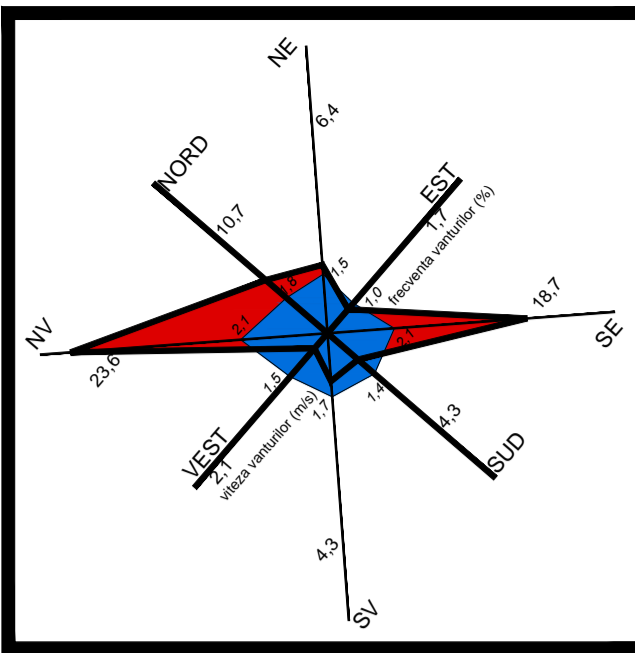


PUZ PLAN URBANISTIC ZONAL SI REGULAMENT LOCAL DE URBANISM - ANSAMBLUL SOSEAU IASULUI, MUNICIPIUL BOTOȘANI

U.5.1 PROPRIETATEA ASUPRA TERENURILOR, SCARA 1:1500



LEGENDA

- LIMITA ZONEI STUDIATE
- LIMITA UAT MUNICIPIUL BOTOȘANI
- LIMITA TERITORIULUI INTRAVILAN EXISTENT MUNICIPIUL BOTOȘANI
- LIMITA TERITORIULUI INTRAVILAN PROPUS MUNICIPIUL BOTOȘANI
- LIMITA DE STABILITATE CONFORM STUDIULUI GEOTEHNIC
- LIMITA CF

PROPRIETATEA ASUPRA TERENURILOR

- DOMENIUL PUBLIC AL STATULUI ROMAN
- DOMENIUL PUBLIC AL MUNICIPIULUI BOTOȘANI
- DOMENIUL PRIVAT AL MUNICIPIULUI BOTOȘANI
- PROPRIETATE PRIVATA A PERSOANELOR FIZICE SAU JURIDICE
- TERENURI REZERVATE OPERATIUNILOR JURIDICE SI CADASTRALE
- ZONA PROTECTIE LEA 20 KV
- ZONA PROTECTIE LEA 110 KV

BILANT TERITORIAL

Suprafate intravilan - extravilan

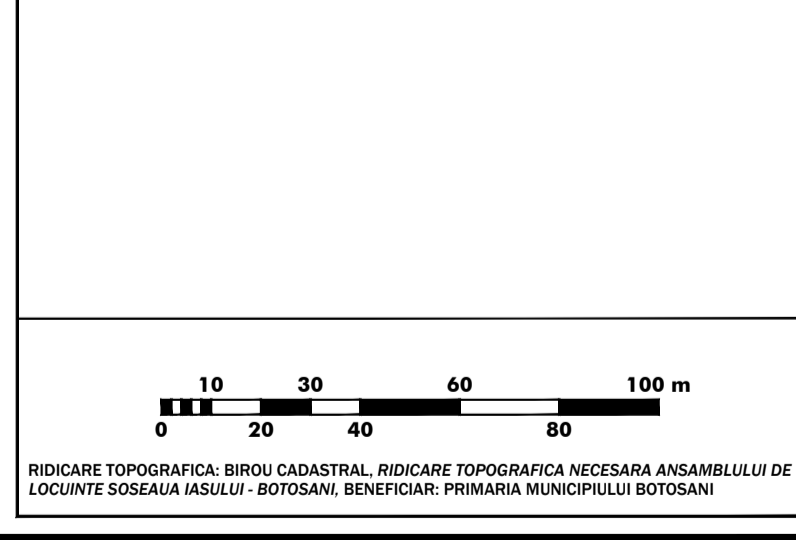
Suprafata totala teren		412.820 mp
Suprafata intravilan	CF 63551	21.000 mp
Suprafata extravilan	CF 68955	391.820 mp

BILANT TERITORIAL

Funciune	EXISTENT		PROPOS	
	Suprafata	%	Suprafata	%
Suprafata totala teren CF 63551; CF 68955	412.820 mp	100,00%	412.820 mp	100,00%
Zona 1 - LI	0 mp	0,00%	50.614 mp	12,26%
Zona 2 - Lmu	0 mp	0,00%	29.263 mp	7,17%
Zona 3 - TE	0 mp	0,00%	2.638 mp	0,64%
Zona 4 - Pp	0 mp	0,00%	194.246 mp	47,05%
Zona 5 - Lmu	0 mp	0,00%	16.298 mp	3,95%
Zona 6 - LI	0 mp	0,00%	37.233 mp	9,02%
Zona 7 - IS	0 mp	0,00%	22.855 mp	5,54%
Zona 8 - Lmu	0 mp	0,00%	5.943 mp	1,44%
Zona 9 - Lmu	0 mp	0,00%	6.273 mp	1,52%
Zona 10 - TE	0 mp	0,00%	12.269 mp	2,97%
Zona 11 - CCR	0 mp	0,00%	2.410 mp	0,58%
Zona 12 - CCR	0 mp	0,00%	32.458 mp	7,86%
P.O.T.	0,00 %		max 50,00 %	
C.U.T.	0,00		0,1 - 2,0	

OBIECTIVE DE UTILITATE PUBLICA

DOMENIU	CATEGORIA DE INTERES		
	LOCAL	JUDETEAN	NATIONAL
CAI DE COMUNICATIE			
Soseaua Iasului - DN 28B			X
EDILITARE			
LEA 110 kV		X	
LEA 20 kV	X		
Rețea publică distribuție apă	X		
Rețea publică de canalizare	X		
Rețea publică de gaze naturale	X		
INSTITUTII PUBLICE SI SERVICII			
Creșă	X		
Stăție distribuție carburanți	X		
Supermarket LIDL	X		
GOSPODARIE COMUNALA			
Cimitirul evreiesc	X		
APARAREA TARI SI SIGURANTA NATIONALA			
Unitatea militara UM 01189			X



PLAN URBANISTIC ZONAL SI REGULAMENT LOCAL DE URBANISM - ANSAMBLUL SOSEAU IASULUI, MUNICIPIUL BOTOȘANI

U.5.1 PROPRIETATEA ASUPRA TERENURILOR, sc. 1:1500
BENEFICIAR: MUNICIPIUL BOTOȘANI

PROIECTANT GENERAL: S.C. PROIECT BOTOȘANI S.R.L.
Str. Cămin Vădeș, nr. 2, bl. 7, sc. F, mezzanin, Botoșani
CONTRACT: 30000/22.12.2021

SEF PROIECT: arh. Tulbure Mihai
INTOCMIT: arh. Tulbure Mihai