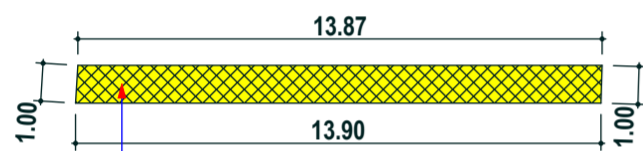
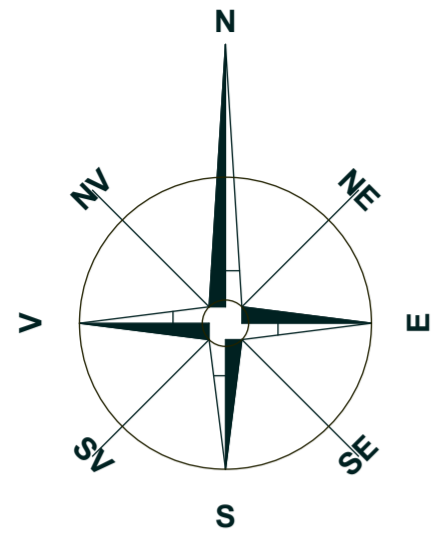


P . U . D . - P L A N U R B A N I S T I C D E D E T A L I U



TEREN DIN PARCELA CF.69497 DESTINAT SUPRALARGIRII CAII DE ACCES
 A=13.88 m²
 -categoria "terenuri destinate trecerii in folosinta publica"

LEGENDA:

LIMITA ZONEI STUDIATE

LIMITA PROPRIETATII

IMPREJMURI EXISTENTE

CLADIRI EXISTENTE

CONSTRUCTII PROPUSE

-PROPRIETATEA TERENURILOR

Terenuri proprietate publica de interes national

Terenuri proprietate publica de interes local

Terenuri proprietate privata persoane fizice sau juridice

-CIRCULATIA TERENURILOR

Terenuri destinate folosintei publice

Terenuri destinate folosintei publice

LEGENDA TOPOGRAFICA

bordura ingropata

gard din plasa

gard din metal

constructie

nr. postal

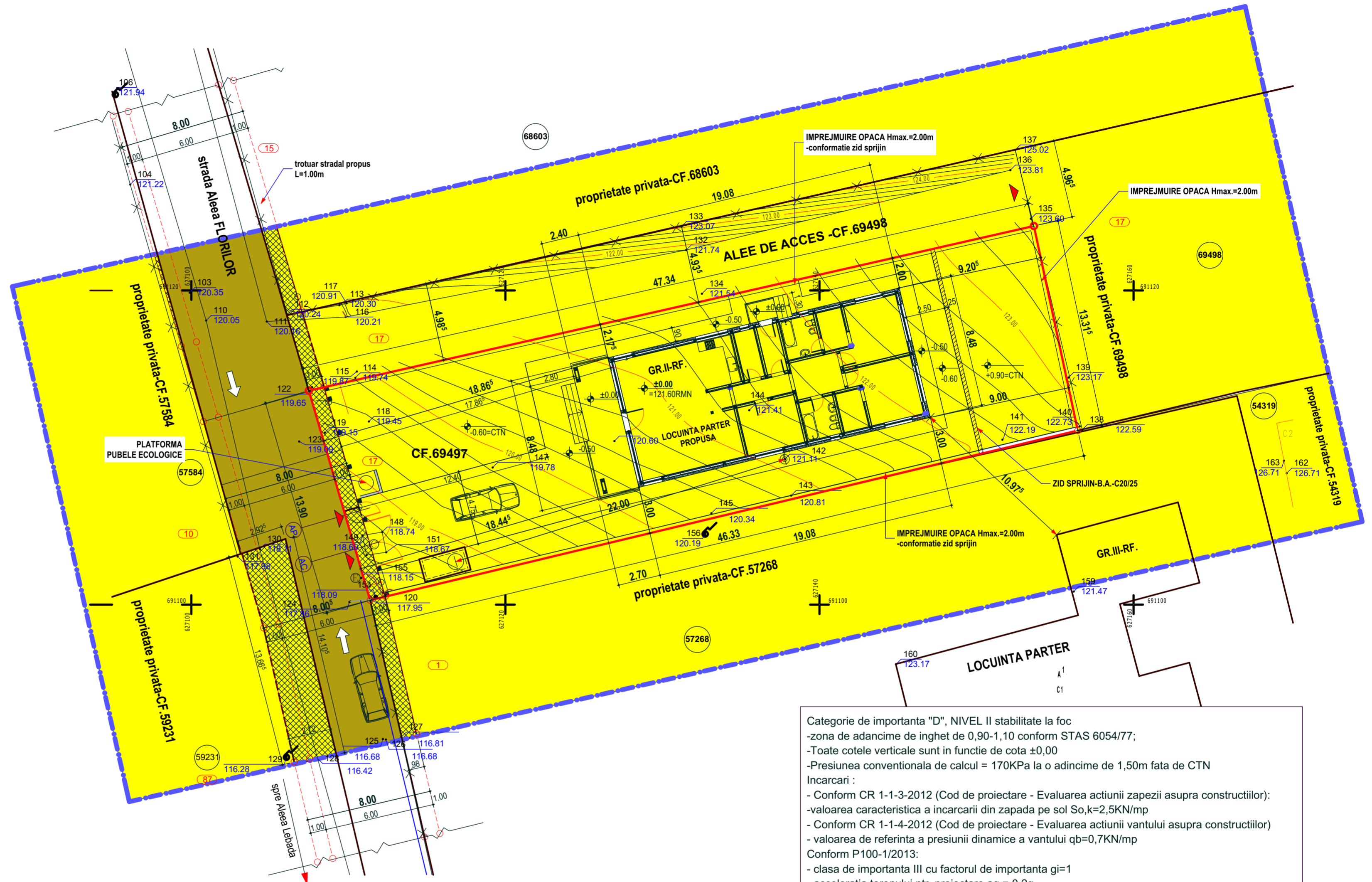
stalp din metal

stalp retea electrica

limita imobil din planul cadastral

bransament retea electrica

nr. cadastral



Categorie de importanta "D", NIVEL II stabilita la foc
 -zona de adancime de inghet de 0,90-1,10 conform STAS 6054/77;
 -Toate cotele verticale sunt in functie de cota ±0,00
 -Presiunea conventionala de calcul = 170KPa la o adancime de 1,50m fata de CTN
 Incarcari :
 - Conform CR 1-1-3-2012 (Cod de proiectare - Evaluarea actiunii zapezii asupra constructiilor):
 -valoarea caracteristica a incarcarii din zapada pe sol $S_o, k=2,5KN/mp$
 - Conform CR 1-1-4-2012 (Cod de proiectare - Evaluarea actiunii vantului asupra constructiilor)
 - valoarea de referinta a presiunii dinamice a vantului $q_b=0,7KN/mp$
 Conform P100-1/2013:
 - clasa de importanta III cu factorul de importanta $g_i=1$
 - acceleratia terenului ptr. proiectare $a_g = 0,2g$
 - perioada de control (colt) $T_c=0,7s$

Sebastian Dimitropol
B.I.A.

BUCURESTI:
 Str.W.A.Mozart nr.6, sector 2
 tel: 0744.916.586
 0732.649.689
 sebastianarh@yahoo.com

BOTOSANI:
 Str. Octav Bancila nr.2
 tel: 0751.420.947
 carmenarhitect@yahoo.com

c.arh. Sebastian Dimitropol - nr.TNA : 4420

verificator / expert	nume	semnatura	cerinta	referat / expertiza nr./ data
<p>Sebastian Dimitropol "Birou Individual de Arhitectura" aut. nr.286/ 06.06.2002-OAR-Filiala Teritoriala Bucuresti</p>				
<p>PERSOANE FIZICE</p>				<p>proiect nr: 07/2022</p>
<p>specificatie</p>	<p>nume</p>	<p>semnatura</p>	<p>scara</p>	<p>faza:</p>
<p>coordonator urbanism</p>	<p>Arh.Urb.Monica Bacinschi</p>		<p>1/200</p>	<p>PUD</p>
<p>sef proiect</p>	<p>c.Arh.Sebastian. Dimitropol</p>		<p>data:</p>	<p>plansa nr.</p>
<p>proiectat</p>	<p>c.Arh.Sebastian. Dimitropol</p>		<p>IUL.2022</p>	<p>U4</p>
<p>desenat</p>	<p>c.Arh.Carmen Dimitropol</p>			<p>SITUATIA JURIDICA A TERENURILOR SI OBIECTIVE DE UTILITATE PUBLICA</p>

SUPRAFATA ZONEI STUDIATE:
 As=cca. 2700m²