

ROMANIA
JUDETUL BOTOSANI
MUNICIPIUL BOTOSANI
CONSILIUL LOCAL

PROIECT DE HOTĂRÂRE
privind declararea unor imobile ca bunuri aparținând domeniului privat de interes local al
Municipiului Botoșani – august 2024

CONSILIUL LOCAL AL MUNICIPIULUI BOTOȘANI

analizând propunerea domnului Primar Cosmin Ionuț Andrei privind declararea unor imobile ca bunuri aparținând domeniului privat de interes local al Municipiului Botoșani,

văzând referatul de aprobare a inițiatorului, raportul de specialitate al Serviciului Patrimoniu, Mobilitate urbană, Serviciul Cadastru și Serviciului Contabilitate, precum și rapoartele de avizare al comisiilor de specialitate ale Consiliului Local al Municipiului Botoșani,

în conformitate cu prevederile art. 129 alin. (2) lit. c), ale art. 354, art. 355 și art. 357 din Ordonanța de urgență a Guvernului nr. 57/03.07.2019, privind Codul administrativ, cu modificările și completările ulterioare și ale Hotărârii Guvernului nr. 392/2020 privind aprobarea Normelor tehnice pentru întocmirea inventarului bunurilor care alcătuiesc domeniul public și privat al comunelor, al orașelor, al municipiilor și al județelor;

în temeiul art. 139 alin (3) lit. g), al art. 196 alin. (1) lit. a) și al art. 240 alin. 2 din Ordonanța de urgență a Guvernului nr. 57 din 3 iulie 2019 privind Codul administrativ, publicată în Monitorul Oficial al României nr. 555 din 5 iulie 2019, cu modificările și completările ulterioare,

HOTĂRĂȘTE:

Art. 1. (1) Se declară ca bunuri aparținând domeniului privat de interes local al Municipiului Botoșani următoarele bunuri imobile prevăzute în procesul verbal de inventariere al comisiei de inventariere:

Nr. crt.	Codul de clasificare	Denumirea bunului	Elementele de identificare	Anul dobândirii și/sau al dării în folosință	Valoarea de inventar (lei)	Situația juridică actuală
0	1	2	3	4	5	6
487	“-“	Arabil	Strada Doboșari FN - teren A în suprafață de 238 mp	-	38641,68	-
488	“-“	Curți, construcții	Strada A.S. Pușkin nr. 84 - teren CC în suprafață de 94 mp	-	16239,44	-
489	“-“	Curți, construcții	Aleea Mihail Kogălniceanu nr. 5, scara C, parter - teren CC în suprafață de 11 mp	1977	2014,87	Decret expropriere nr. 396/1977

(2) Bunurile prevăzute la alin. (1) se identifică prin planșele anexe 487 – 489 la prezenta hotărâre.


Art. 2. Se aprobă introducerea în domeniul privat al Municipiului Botoșani a bunurilor prevăzute la art. 1 și identificate prin planșele anexe 487 – 489 la prezenta hotărâre.

Art. 3. Se aprobă însușirea documentațiilor tehnico-cadastrale și solicitarea de înscriere în cartea funciară, prima înscriere a dreptului de proprietate privată în favoarea Municipiului Botoșani a bunurilor prevăzute la art. 1 și identificate prin planșele anexe 487 - 489 la prezenta hotărâre.

Art. 4. Se modifică poziția nr. 24 din H.C.L. nr. 122/24.04.2019, în sensul că se majorează suprafața imobilului de la 545,00 mp la 592,00 mp, situat pe Strada Peco nr. 36, conform măsurărilor efectuate în sistem de coordonate Stereo 70 ce corespund cu realitatea din teren.

Art. 5. Primarul Municipiului Botoșani, Serviciul Patrimoniu, Mobilitate urbană, Serviciul Cadastru, Serviciului Contabilitate și celelalte servicii ale aparatului de specialitate, va duce la îndeplinire prevederile prezentei hotărâri.

**Inițiator,
Primar,
Cosmin Ionuț Andrei**



**Avizează pentru legalitate,
Secretar general,
Oana Gina Chițanu**



Anexa 1**INVENTARUL (completare)** **bunurilor care aparțin domeniului privat al unității administrativ-teritoriale Botoșani**

Nr. crt.	Codul de clasificare	Denumirea bunului	Elementele de identificare	Anul dobândirii și/sau al dării în folosință	Valoarea de inventar (lei)	Situația juridică actuală
0	1	2	3	4	5	6
487	“-“	Arabil	Strada Doboșari FN - teren A în suprafață de 238 mp	-	38641,68	-
488	“-“	Curți, construcții	Strada A.S. Pușkin nr. 84 - teren CC în suprafață de 94 mp	-	16239,44	-
489	“-“	Curți, construcții	Aleea Mihail Kogălniceanu nr. 5, scara C, parter - teren CC în suprafață de 11 mp	1977	2014,87	Decret expropriere nr. 396/1977

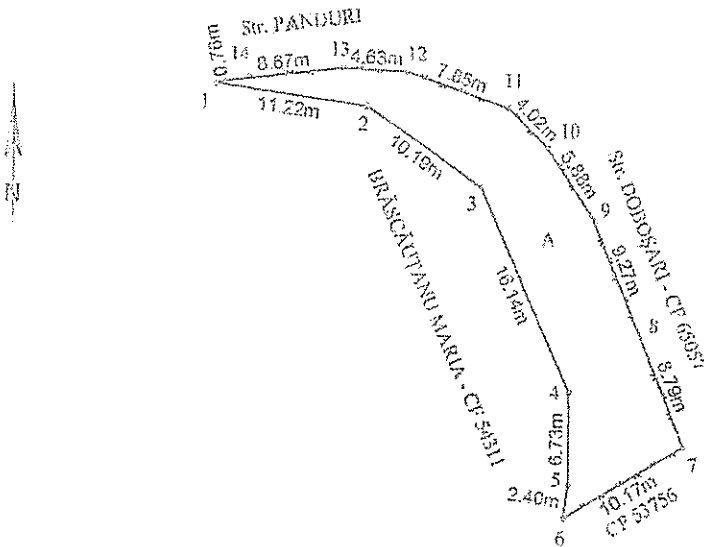
Membri Președinte - Primar Cosmin Ionuț Andrei

- Oana Gina Chițanu, Secretar General
- Elena Alina Colbea, Șef Serviciu Contabilitate
- George Cătălin Maleș, Șef Serviciu Cadastru
- Iulius Sebastian Gherase, Șef Serviciu Patrimoniu. Mobilitate urbană
- Ciprian Petru Huțanu, Consilier Serviciul Cadastru
- Bogdan Munteanu, Șef Serviciu juridic contencios, Registru agricol
- Costin Holcă , Compartiment Registru agricol

Plan de amplasament și delimitare a imobilului

Scara 1 : 500

Nr. cadastral	Suprafața măsurată	Adresa imobilului	
	238 mp	Mun. BOTOȘANI, Str. DOBOȘARI nr. , jud. BOTOȘANI	
Cartea Funciară nr.		UAT	BOTOȘANI



Anexa nr. 487 la HCL nr. _____ / _____

A. Date referitoare la teren

Nr. parcelă	Categoria de folosință	Suprafața (mp)	Mențiuni
-	A	238	Teren intravilan parțial împrejmuit gard din plasă de sârmă între petele 6-14-1
Total		238	-

B. Date referitoare la construcții

Cod	Destinație	Suprafața construită la sol (mp)	Mențiuni
-	-	-	-
Total		-	-

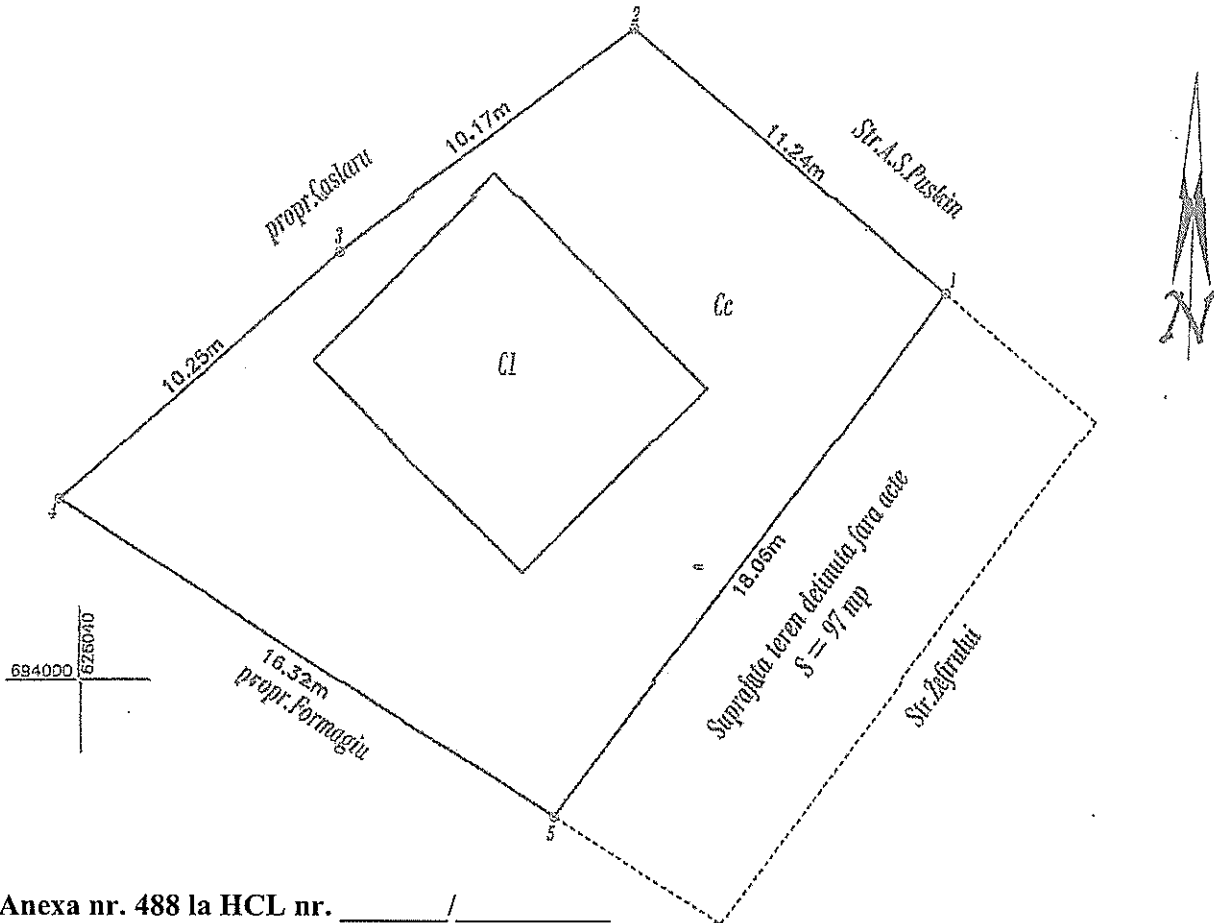
Suprafața totală măsurată = 238 mp

Executant: Ing. ARDELEAN CRISTINA Aut. categ. B seria RO-BT-F nr. 0103 Confirm executarea măsurătorilor la teren, corectitudinea întocmirii documentației cadastrale și corespondența acesteia cu realitatea din teren. Semnătura: _____ Data: 15.05.2024	Inspector Confirm introducerea imobilului în baza de date integrată și atribuirea numărului cadastral Semnătura Data: _____
---	--

Plan de amplasament și delimitare a imobilului

Scara 1 : 200

		INTRAVILAN	
Nr. cadastral	Suprafața măsurată	Adresa imobilului	
	264 mp	Municipiul Botoșani, Str. A.S. Pușkin nr. 84, Jud. Botoșani	
Cartea Funciară nr.		UAT	Botoșani

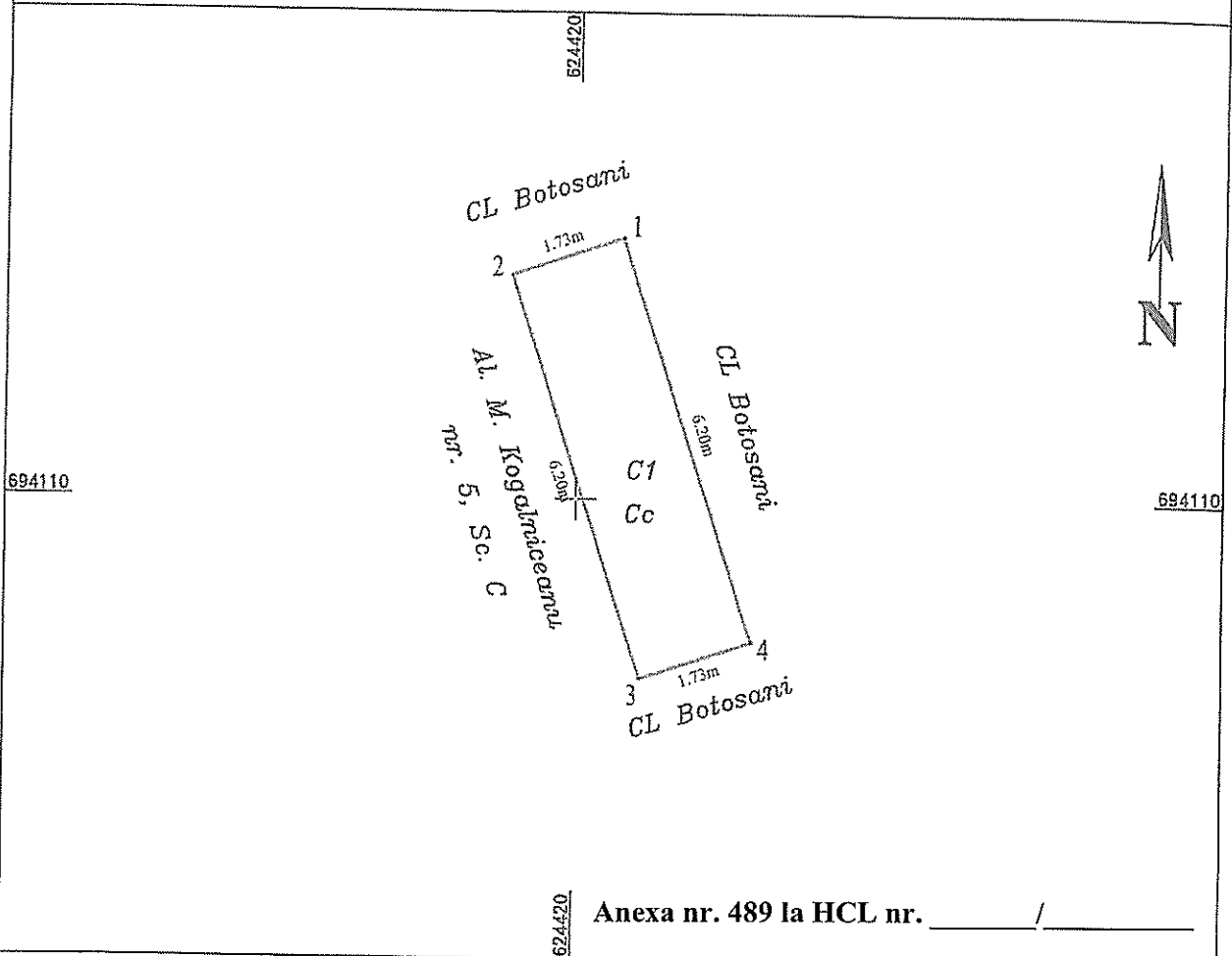


Anexa nr. 488 la HCL nr. _____ / _____


A. Date referitoare la teren				
Nr. parcela	Categoria de folosință	Suprafața (mp)	Valoare de impozitare (lei)	Mențiuni
-	Cc	264		Teren intravilan împrejmuit.
Total		264		
B. Date referitoare la construcții				
Cod	Destinația	Suprafața construită la sol (mp)	Mențiuni	
Cl	CL	59	Casa construită din nuiele acoperita cu tabla. Anul construirii 1920.	
Total		59		
Suprafața totală măsurată a imobilului = 264 mp Suprafața din act = 240 mp				
Executant: Ing. Popescu Maria Alexandra			Inspector	
Confirm executarea măsurătorilor la teren, corectitudinea întocmirii documentației cadastrale și corespondența acesteia cu realitatea din teren. Data: 16.02.2017			Confirm introducerea imobilului în baza de date integrată și atribuirea numărului cadastral. Data:	

PLAN DE AMPLASAMENT ȘI DELIMITARE A IMOBILULUI
SCARA 1:100

Numar cadastral	Supraf. masurata 11MP	Adresa imobilului: Alea Mihail Kogalniceanu nr. 5 - scara C, parter, intravilan mun. Botosani, jud. Botosani
Nr. Carte Funciara	Unitatea Administrativ Teritoriala (UAT) BOTOSANI	



Anexa nr. 489 la HCL nr. _____ / _____

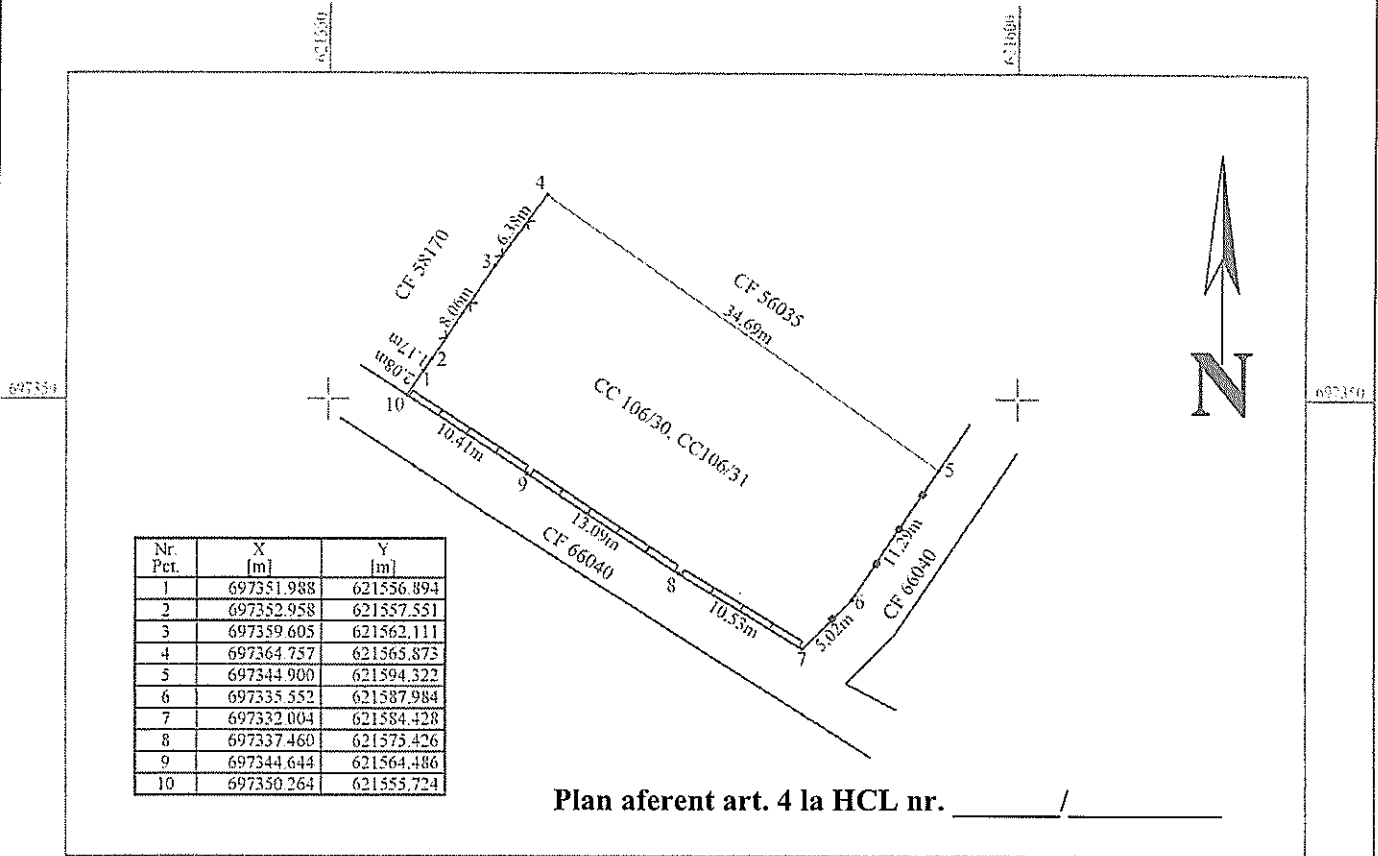
A. Date referitoare la teren			
Numar parcela	Categoria de folosinta	Suprafata (mp)	Mentii
	CC	11	Teren intravilan construit
TOTAL		11	
B. Date referitoare la constructii			
Cod constructie	Destinatie Constructie	Suprf. constr. la sol	Mentii
C1	CL	11	Extindere apartament la fatada posterioara cu destinatia locuinta cu suprafata desfasurata de 11 mp.
TOTAL		11	
Suprafata totala masurata a imobilului = 11MP Suprafata din act = 11MP			
Executant: ing. Neculaes Andrei Alex RO-BT-F nr. 0120 / 21.01.2019 Confirm executarea masuratorilor la teren, corectitudinea intocmirii documentatiei cadastrale si corespondenta acestora cu realitatea din teren 		Inspector Confirm introducerea imobilului in baza de date integrata si atribuirea numarului cadastral Semnatura si stampila Data: Stampila BCPI	
Semnatura si stampila		Data: 15.07.2024	

Plan de amplasament și delimitare a imobilului

Scara 1: 500

Nr. cadastral	Suprafața măsurată a imobilului (mp)	Adresa imobilului
	592	Mun. Botosani, Str. Peco, Nr. 36, Jud. Botosani

Nr. Cartea Funciară	Unitatea Administrativ Teritorială (UAT)
	BOTOSANI



A. Date referitoare la teren

Nr. parcelă	Categorie de folosință	Suprafața (mp)	Mențiuni
106/30	CC	592	Teren împrejmuit cu gard de metal între punctele 5-6-7, gard de beton între punctele 7-8-9-10, gard de plasa între punctele 10-1-2-3-4 și neîmprejmuit între punctele 4-5.
106/31			
Total		592	-

B. Date referitoare la construcții

Cod	Destinația	Suprafața construită la sol (mp)	Mențiuni
Total			-

Suprafața totală măsurată a imobilului = 592 mp

Suprafata din act = 592 mp

<p align="center">Executant</p> <p align="center">S.C. GENERAL TOPOCAD PROIECT S.R.L. Seria RO-B-J, Nr. 2220/2021 PFA BUTNARIU MARIUS BOGDAN SERIA RO-BT-F, Nr. 0095/2016</p> <p align="center">Confirm executarea măsurătorilor la teren. corectiv BUTNARIU MARIUS BOGDAN corectiv MARIUS BOGDAN BOGDAN</p> <p align="center">Data: 21.08.2024</p>	<p align="center">Inspector</p> <p align="center">Confirm introducerea imobilului în baza de date integrată și atribuirea numărului cadastral</p> <p align="center">Semnătura și parașa</p> <p align="center">Data.....</p> <p align="center">Stampila OCPI</p>
--	--



Nr./Inițiale/Dată INT 6039/C.I.N./22.08.2024

Structură: Serviciul Cadastru

**Aprob,
Primar
Cosmin Ionuț Andrei**

Raport de specialitate

la proiectul de hotărâre privind declararea ca bunuri aparținând domeniului privat al municipiului Botoșani a unor imobile (terenuri)

Prin Hotărârea privind declararea ca bunuri aparținând domeniului privat al municipiului Botoșani a unor imobile, primarul municipiului Botoșani, domnul Cosmin Ionuț Andrei, propune declararea ca bunuri aparținând domeniului privat al municipiului Botoșani, a unui număr de 3 terenuri.

NECESITATEA:

În programul de activitate al Serviciului Patrimoniu, Mobilitate urbană și al Serviciului Cadastru, este inclusă și identificarea de imobile (terenuri și construcții) libere de orice sarcini sau ocupate parțial de sarcini, imobile (terenuri și construcții) care se propun a fi declarate în domeniul privat al municipiului Botoșani.

Necesitatea declarării acestor bunuri ca aparținând domeniului privat al municipiului Botoșani, se regăsește atunci când se procedează la completarea inventarului bunurilor aparținând domeniului privat al municipiului Botoșani, cu bunurile respective și la intabularea acestora, inclusiv a construcțiilor, în acest fel, hotărârea consiliului local devenind document juridic justificativ pentru obținerea documentațiilor necesare intabulării bunurilor.

OPORTUNITATEA:

Proiectul de hotărâre privind declararea ca bunuri aparținând domeniului privat al municipiului Botoșani, a unor terenuri și construcții generează următoarele oportunități:

- completarea inventarului bunurilor aparținând domeniului privat al municipiului Botoșani, cu bunurile respective;
- în cazul imobilelor de locuit aflate în administrarea S.C. LOCATIVA S.A. hotărârea consiliului local devine document juridic justificativ pentru obținerea documentației necesare intabulării bunurilor respective și ulterior a înstrăinării către actualii chiriași;
- valorificarea eficientă a bunurilor aparținând domeniului privat de interes local al municipiului Botoșani.

LEGALITATEA:

Proiectul de hotărâre supus spre aprobare, este susținut din punct de vedere legal, de următoarele acte normative:

- prevederile art. 863, lit. "f", din Legea nr. 287/17.07.2009, privind Codul civil, republicată, cu modificările și completările ulterioare;



- prevederile art. 129, alin. (1), alin. (2), lit. "c", art. 139, alin. (1), alin. (3), lit. "g", art. 196, alin. (1), lit. "a", art. 286, alin. (4), 287, lit. "b", art. 289, alin. (1) din O.U.G. nr. 57/03.07.2019, privind Codul administrativ, cu modificările și completările ulterioare.

- prevederile Hotărârii Nr. 392/2020 din 14 mai 2020 privind aprobarea Normelor tehnice pentru întocmirea inventarului bunurilor care alcătuiesc domeniul public și privat al comunelor, al orașelor, al municipiilor și al județelor;


- prevederile art. 20 din Legea cadastrului și a publicității imobiliare nr. 7/1996 coroborat cu Ordinul Directorului General al Agenției Naționale de Cadastru și Publicitate Imobiliară nr. 600/2023 pentru aprobarea Regulamentului de recepție și înscriere în evidențele de cadastru și carte funciară.

Propunerea privind declararea ca bunuri aparținând domeniului privat al municipiului Botoșani a imobilelor precizate în procesul verbal al Comisiei de inventariere, o considerăm ca necesară, oportună și legală, drept pentru care se va întocmi un proiect de hotărâre în acest sens.

Proiectul de hotărâre împreună cu întreaga documentație va fi supus spre dezbaterea și aprobarea Consiliului Local al Municipiului Botoșani.

Prenume / Nume	Funcția	Structura	Data	Semnătura
George Cătălin Maleș	Șef Serviciu	Direcția urbanism – Serviciul Cadastru	23.08.2024	
Iulius Sebastian Gherase	Șef Serviciu	Direcția dezvoltare locală – Serviciul Patrimoniu, Mobilitate urbană	23.08.2024	
Claudia Cical	Consilier juridic	Direcția dezvoltare locală – Serviciul Patrimoniu, Mobilitate urbană	23.08.2024	

ROMÂNIA
JUDEȚUL BOTOȘANI
MUNICIPIUL BOTOȘANI
CONSILIUL LOCAL



HOTĂRÂRE
privind completarea inventarului bunurilor aparținând domeniului privat
al municipiului Botoșani

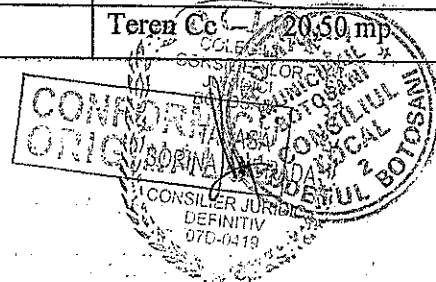
CONSILIUL LOCAL AL MUNICIPIULUI BOTOȘANI

analizând propunerea domnului Primar Cătălin Mugurel Flutur privind completarea inventarului bunurilor aparținând domeniului privat al municipiului Botoșani,
văzând raportul de specialitate al Biroului Cadastru, precum și raportul de avizare al comisiei de specialitate a Consiliului Local,
în baza art. 36 alin. (2) lit. c) și alin.(5) lit. b) și a art.122 din Legea nr.215/2001 republicată, cu modificările și completările ulterioare,
în temeiul art. 45 alin. (3) din Legea administrației publice locale nr.215/2001, republicată în Monitorul Oficial al României, Partea I, nr.123 din 20 februarie 2007, cu modificările și completările ulterioare,

HOTĂRĂȘTE:

Art. 1 (1) Se aprobă completarea inventarului bunurilor aparținând domeniului privat al municipiului Botoșani cu următoarele obiective :

Nr. Crt.	Adresa obiectiv	Tip obiectiv, caracteristici
1	Str. Împărat Traian nr. 15 – baterie garaje, garaj poz. 6	Teren Cc – 25,00 mp
2	Str. Mihail Kogălniceanu nr. 57 - garaj	Teren Cc – 21,00 mp
3	Str. Săvenilor nr. 30	Teren Cc – 42,84 mp
4	Str. Împărat Traian nr. 15 (fost nr. 27) – baterie garaje, garaj	Teren Cc – 30,00 mp
5	Str. Primăverii nr. 5 – baterie garaje, garaj poz. 21	Teren Cc – 16,50 mp
6	Str. Grivița nr. 1 – baterie garaje, garaj poz. 4	Teren Cc – 22,00 mp
7	Str. Împărat Traian nr. 15 – baterie garaje, garaj poz. 3	Teren Cc – 24,00 mp
8	B-dul George Enescu nr. 26 - garaj	Teren Cc – 20,14 mp
9	Str. Grivița nr. 1 – baterie garaje, garaj poz. 2	Teren Cc – 22,00 mp
10	Str. Primăverii nr. 5 – baterie garaje, garaj poz. 18	Teren Cc – 16,50 mp
11	Calea Națională nr. 69 (fost nr. 57) – baterie garaje, garaj	Teren Cc – 21,00 mp
12	Str. Grivița nr. 3 – baterie garaje, garaj	Teren Cc – 22,00 mp
13	Str. Cuza Vodă nr. 2 – baterie garaje, garaj poz. 31	Teren Cc – 20,50 mp




Nr. Crt.	Adresa obiectiv	Tip obiectiv, caracteristici
14	Str. Cuza Vodă nr. 2 – baterie garaje, garaj poz. 25	Teren Ce – 20,50 mp
15	Str. Col. Victor Tomoroveanu nr. 2 – garaj	Teren Cc – 25,85 mp
16	Aleea Slt. Ion Frunzetti nr. 2 -baterie garaje, garaj poz. 16	Teren Cc – 32,00 mp
17	Str. Împărat Traian nr. 33 - acces	Teren Cc – 4,00 mp
18	Aleea Școlii nr. 4 – baterie garaje, garaj	Teren Cc – 19,20 mp
19	Str. Grivița nr. 1 – baterie garaje, garaj poz. 8	Teren Cc – 21,00 mp
20	Calea Națională nr. 54-54A	Teren Cc – 79,00 mp
21	Str. Vârnav nr. 28 (fost Viilor nr. 77) – baterie garaje, garaj poz. 7	Teren Cc – 16,00 mp
22	Str. Octav Onicescu nr. 10, sc. C, parter	Teren Cc – 43,00 mp
23	Str. Ion Pillat nr. 4, sc. B, parter	Teren Ce – 8,00 mp
24	Str. Peco nr. 36	Teren Cc – 545,00 mp
25	Str. Peco nr. 28	Teren Cc – 554,00 mp
26	Calea Națională nr. 63 (fost nr. 53-55)–baterie garaje, garaj poz. 26	Teren Cc – 25,00 mp
27	Str. Victoriei nr. 4	Teren Cc – 1118,00 mp
28	Aleea Viorelelor nr. 5	Teren Cc – 317,00 mp
29	Str. Primăverii nr. 5 – baterie garaje, garaj poz. 12	Teren Cc – 17,00 mp
30	Str. Maramureș nr. 48	Teren –572,0 mp, din care 415 mp arabil și 157 mp curți construcții
31	Str. Săvenilor nr. 52	Teren Ce – 83,00 mp
32	Aleea Curcubeului nr. 13	Teren A – 27,84 mp
33	Str. Împărat Traian nr. fn	Teren Cc – 239,00 mp
34	Str. Săvenilor nr. 21	Teren Cc – 611,00 mp
35	Str. Împărat Traian nr. 13	Teren Cc – 270,00 mp

(2) Bunurile prevăzute la alin. (1) se identifică prin planșele anexe nr. 1 – 35 la prezenta hotărâre.

Art. 2 Se anulează poz. 31 de la alin. 1 din H.C.L. 229/27.09.2018, teren în suprafață de 206 mp, deoarece se inventariază în prezenta hotărâre la alin. 1, poz. 27 teren în suprafața de 1118 mp, suprafață ce include cei 206 mp.


Art. 3 Primarul municipiului Botoșani, prin serviciile aparatului de specialitate va duce la îndeplinire prevederile prezentei hotărâri.

PREȘEDINTE DE ȘEDINȚĂ,
Consilier, Ady Petrușcă



Botoșani, 24 aprilie 2019
Nr. 122

CONTRASEMNEAZĂ,
Secretar, Oana Gîna Georgescu

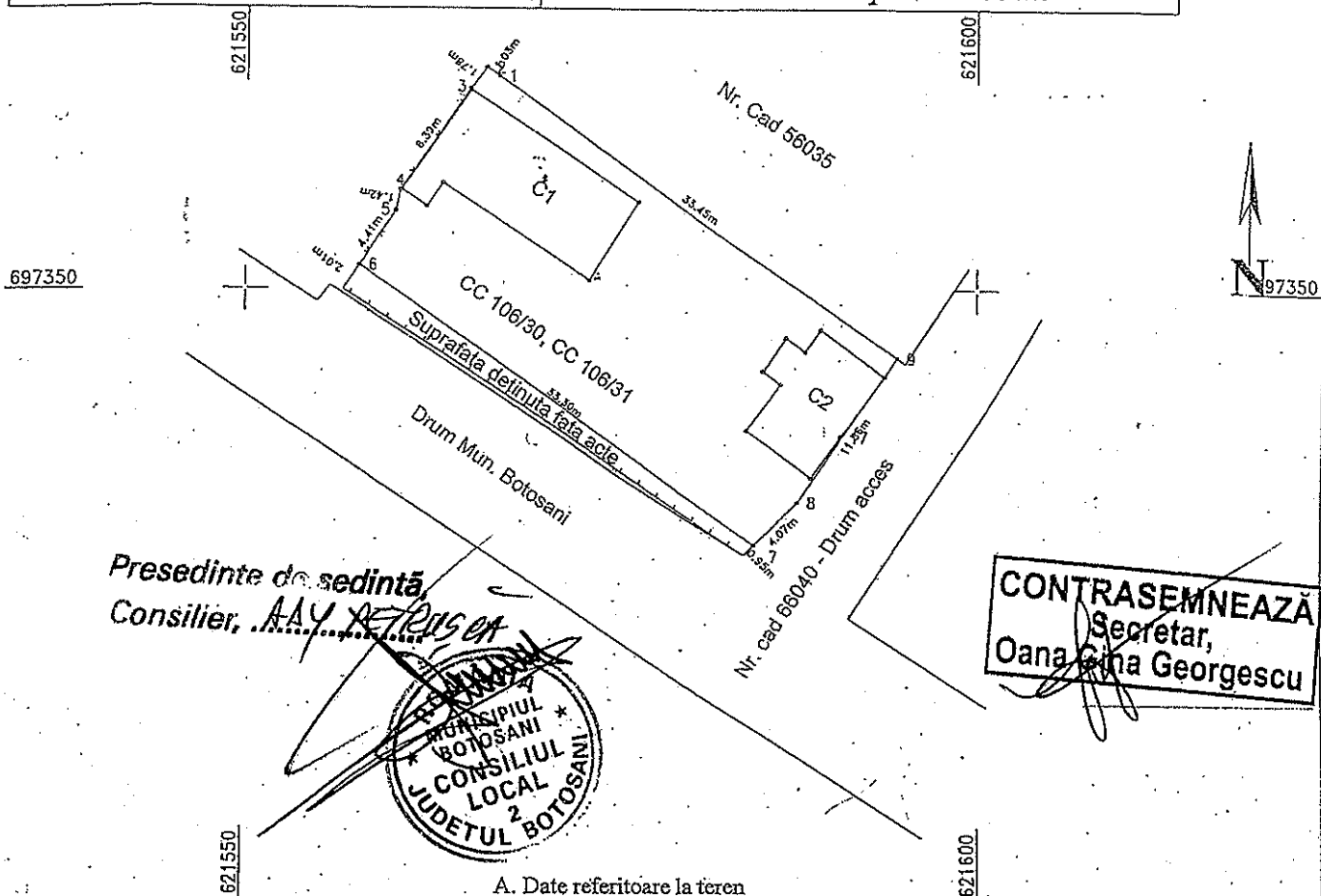


PLAN DE AMPLASAMENT ȘI DELIMITARE A IMOBILULUI

AN 24.04.2019


SCARA 1:500

Numar cadastral	Supraf. masurata	Adresa imobilului:
	545 mp	Intravilan Str. Peco nr. 36
Nr. Carte Funciara		Unitatea Administrativ Teritoriala (UAT)
		Municipiul Botosani



Presedinte de sedinta
Consilier, *Alexandra Dragota*

CONTRASEMNEAZA
Secretar,
Oana Ana Georgescu



A. Date referitoare la teren

Numar parcela	Categoria de folosinta	Supraf. (mp)	Mentiiuni
106/30	CC	545	Teren imprejmuit cu gard tabla si gard lemn ;
106/31			
TOTAL		545	

B. Date referitoare la constructii

Cod constructie	Destinatia	Suprf. constr. la sol	Mentiiuni
C1	CL	92	C1 - Locuinta, Sd=92mp, P, construita din chirpici, acoperita cu tabla, anul 2002, fara certificat energetic. C2 - Anexa, Sd=50 mp, anul 2002, P, construita din BCA, acoperita cu tabla, fara certificat energetic.
C2	CA	50	
TOTAL		142	

Suprafata totala masurata a imobilului = 545 mp


Suprafata din act = 545 mp

Executant: PFA Dragota Alexandru

Confirm executarea masuratorilor terenului, precum si corectitudinea intocmirii documentatiei cadastrale si corespondenta acesteia cu realitatea din teren

Semnatura si stampila

Data: 02.2018




Inspector

Confirm introducerea imobilului in baza de date integrata si atribuirea numarului cadastral

Semnatura si stampila

Data:

Stampila BCPI



ORIGINALU



Nr./Inițiale/Dată INT 6040/C.I.N./22.08.2024

Structură: Serviciul Cadastru

APROBAT,
Primar
Cosmin Ionuț Andrei

REFERAT DE APROBARE

Primarul Municipiului Botoșani, în temeiul art. 136 alin. (1) din Ordonanța de urgență nr. 57/2019 privind Codul administrativ, cu modificările și completările ulterioare, supune atenției Consiliului Local al Municipiului Botoșani următoarele:



- a) raportul de specialitate întocmit de Serviciul Cadastru - Direcția urbanism din cadrul aparatului de specialitate al Primarului și înregistrat sub nr. 6039/22.08.2024;
- b) prevederile art. 863, lit. "f", din Legea nr. 287/17.07.2009, privind Codul civil, republicată, cu modificările și completările ulterioare;
 - prevederile art. 863, lit. "f", din Legea nr. 287/17.07.2009, privind Codul civil, republicată, cu modificările și completările ulterioare;
 - prevederile art. 129, alin. (1), alin. (2), lit. "c", art. 139, alin. (1), alin. (3), lit. "g", art. 196, alin. (1), lit. "a", art. 286, alin. (4), 287, lit. "b", art. 289, alin. (1) din O.U.G. nr. 57/03.07.2019, privind Codul administrativ, cu modificările și completările ulterioare.
 - prevederile Hotărârii Nr. 392/2020 din 14 mai 2020 privind aprobarea Normelor tehnice pentru întocmirea inventarului bunurilor care alcătuiesc domeniul public și privat al comunelor, al orașelor, al municipiilor și al județelor;
 - prevederile art. 20 din Legea cadastrului și a publicității imobiliare nr. 7/1996 coroborat cu Ordinul Directorului General al Agenției Naționale de Cadastru și Publicitate Imobiliară nr. 600/2023 pentru aprobarea Regulamentului de recepție și înscriere în evidențele de cadastru și carte funciară.

constatând necesitatea, eficiența și oportunitatea de a se institui la nivelul municipiului Botoșani unele măsuri privind declararea acestor bunuri ca aparținând domeniului privat al municipiului Botoșani,

pentru inițierea/continuarea/finalizarea procedurilor privind declararea ca bunuri aparținând domeniului privat al municipiului Botoșani a unor imobile (3 terenuri), având în vedere prevederile art. 129 din Ordonanța de urgență nr. 57/2019 privind Codul administrativ, cu modificările și completările ulterioare, supun spre dezbatere și analiză



Consiliului Local al Municipiului Botoșani proiectul de hotărâre alăturat, în vederea adoptării unei hotărâri, conform normelor legale.

Prenume / Nume	Funcția	Structura	Data	Semnătura
George Cătălin Maleș	Șef Serviciu	Direcția urbanism – Serviciul Cadastru	23.08.2024	
Ioana – Nicoleta Cuciureanu	Consilier	Direcția urbanism – Serviciul Cadastru	23.08.2024	



Nr./Inițiale/Dată: INT 6041/22.08.2024

CF: 3372882

Structură: Serviciul Cadastru

Proces-verbal

al comisiei de inventariere a terenurilor aparținând domeniului privat
al municipiului Botoșani

Comisia, întrunită în plen, a analizat următoarele terenuri de mai jos, cuprinse în proiectul de hotărâre, de la poziția nr. 487 la poziția nr. 489, constatând că nu au mai fost inventariate în domeniul privat al municipiului Botoșani:

Nr. crt.	Codul de clasificare	Denumirea bunului	Elementele de identificare	Anul dobândirii și/sau al dării în folosință	Valoarea de inventar (lei)	Situația juridică actuală
0	1	2	3	4	5	6
487	"-"	Arabil	Strada Doboșari FN - teren A în suprafață de 238 mp	-	38641,68	-
488	"-"	Curți, construcții	Strada A.S. Pușkin nr. 84 - teren CC în suprafață de 94 mp	-	16239,44	-
489	"-"	Curți, construcții	Aleea Mihail Kogălniceanu nr. 5, scara C, parter - teren CC în suprafață de 11 mp	1977	2014,87	Decret expropriere nr. 396/1977

Pentru amplasamentele în discuție, comisia a mai constatat:

- terenurile nu sunt revendicate conform legislației privind măsuri reparatorii pentru bunuri preluate abuziv,
- terenurile nu fac obiectul litigiilor.

În aceste condiții, comisia, cu un număr de 7 voturi pentru, 0 voturi împotriva, 0 abțineri, decide să propună compartimentelor de specialitate promovarea proiectului de hotărâre pentru inventarierea în domeniul privat.

În concluzie solicităm inventarierea în domeniu privat al municipiului Botoșani a terenurilor în cauză.

Președinte - Primar **Cosmin Ionuț Andrei**

Membri - Oana Gina Chițanu, Secretar General

- Elena Alina Colbea, Șef Serviciu Contabilitate

- George Cătălin Maleș, Șef Birou Cadastru

- Iulius Sebastian Gherase, Șef Serviciu Patrimoniu, Mobilitate urbană

- Ciprian Petru Huțanu, Consilier Birou Cadastru imobiliar și edilitar

- Bogdan Munteanu, Șef Serviciu juridic contencios, Registru agricol

- Costin Holcă, Compartiment Registru agricol