

PROIECT DE HOTĂRÂRE
privind trecerea din domeniul privat în domeniul public al municipiului Botoșani al unor terenuri

CONSILIUL LOCAL AL MUNICIPIULUI BOTOȘANI

analizând propunerea domnului Primar Cosmin Ionuț Andrei privind trecerea din domeniul privat în domeniul public al municipiului Botoșani al unor terenuri,

văzând raportul de specialitate comun al Direcției economice și Serviciului Patrimoniu, precum și rapoartele de avizare ale comisiilor de specialitate ale Consiliului Local,

în conformitate cu prevederile art. 296 alin. (2) din Ordonanța de urgență a Guvernului nr. 57 din 3 iulie 2019 privind Codul administrativ, publicată în Monitorul Oficial al României nr. 555 din 5 iulie 2019, cu modificările și completările ulterioare,

în temeiul art. 139 alin (3) lit. g), art. 196 alin (1) lit. a) și art. 240 alin. (2) din Ordonanța de urgență a Guvernului nr. 57 din 3 iulie 2019 privind Codul administrativ publicată în Monitorul Oficial al României nr. 555 din 5 iulie 2019, cu modificările și completările ulterioare,

H O T Ă R Ă Ș T E :

Art. 1 (1) Se aprobă declararea bunului imobil-terenul situat în municipiul Botoșani, strada Piața 1 Decembrie, f.n. jud. Botoșani în suprafață de 976 mp, identificat cu nr. cadastral 69449 din Cartea funciară nr. 69449, de uz și interes public local.

(2) Se aprobă declararea bunului-cota parte de 22/246 din imobil-terenul situat în municipiul Botoșani, Piața 1 Decembrie, nr.14, jud. Botoșani în suprafață de 246 mp, identificat cu nr. cadastral 52687 din Cartea funciară nr. 52687, aferentă imobilului înscris în Cartea funciară 52687-C1-U5, de uz și interes public local.

(3) Se aprobă trecerea din domeniul privat al municipiului Botoșani în domeniul public al municipiului Botoșani a terenului situat în municipiul Botoșani, strada Piața 1 Decembrie, f.n. jud. Botoșani în suprafață de 976 mp, identificat cu nr. cadastral 69449 din Cartea funciară nr. 69449 și a cotei părți de 22/246 din imobil-teren situat în municipiul Botoșani, Piața 1 Decembrie, nr.14, jud. Botoșani în suprafață de 246 mp, identificat cu nr. cadastral 52687 din Cartea funciară nr. 52687, aferentă construcției înscris în Cartea funciară 52687-C1-U5.

Art. 2 Inventarul bunurilor aparținând domeniului public al municipiului Botoșani va fi actualizat prin grija Serviciului Patrimoniu, care va lua și măsuri de promovare a procedurilor reglementate prin Ordonanța de urgență a Guvernului nr. 57/2019 privind Codul administrativ, cu modificările și completările ulterioare.

Art. 3 Primarul municipiului Botoșani, prin serviciile aparatului de specialitate, va lua măsuri de ducere la îndeplinire a prevederilor prezentei hotărâri.

**Inițiator,
Primar,
Cosmin Ionuț Andrei**



**Avizează pentru legalitate,
Secretar general,
Ioan Apostu**



Nr. INT _____ din 13.09.2022

APROBAT,
Primar
Cosmin Ionuţ Andrei



REFERAT DE APROBARE

Având în vedere proiectul de hotărâre privind trecerea din domeniul privat în domeniul public al municipiului Botoşani al unor terenuri și raportul de specialitate întocmit de Serviciul Patrimoniu, vă rugăm să aprobați supunerea spre dezbatere și aprobare în ședința Consiliului Local al Municipiului Botoşani, a proiectului de hotărâre în forma prezentată, respectiv aprobarea declarării unor bunuri-terenuri de uz și interes public local și trecerea din domeniul privat în domeniul public al municipiului Botoşani al acestor terenuri, respectiv teren situat în municipiul Botoşani, strada Piața 1 Decembrie, f.n. jud. Botoşani în suprafață de 976 mp, identificat cu nr. cadastral 69449 din Cartea funciară nr. 69449 și cota parte de 22/246 din imobil-teren situat în municipiul Botoşani, Piața 1 Decembrie, nr.14, jud. Botoşani în suprafață de 246 mp, identificat cu nr. cadastral 52687 din Cartea funciară nr. 52687, aferentă imobilului înscris în Cartea funciară 52687-C1-U5, în vederea îndeplinirii condiției existenței dreptului de proprietate publică asupra terenului ocupat de construcția care va fi modernizată în vederea găzduirii unui magazin social și a terenului afectat de amenajarea spațiului urban aferent magazinului social prin Programul Operațional Regional- Proiect: cod SMIS 155366 – Amenajări ale spațiului urban degradat al comunității defavorizate-Modernizare clădire pentru a găzdui activități social-comunitare, respective magazine social.

Şef Serviciu Patrimoniu,
Iulius Sebastian Gherase



Nr..INT ____ din 13.09.2022_

Serviciul Patrimoniu

Aprobat,

Primar ,

Cosmin Ionuț Andrei



Raport de specialitate

La proiectul de hotărâre supus atenției consiliului local propune trecerea unor terenuri din domeniul privat al municipiului Botoșani în domeniul public al municipiului Botoșani.

Bunul imobil-teren situat în municipiul Botoșani, strada Piața 1 Decembrie, f.n. jud. Botoșani în suprafață de 976 mp, identificat cu nr. cadastral 69449 din Cartea funciară nr. 69449 care face obiectul proiectului de hotărâre este proprietatea municipiului Botoșani, fiind inventariat în domeniul privat al Municipiului Botoșani prin Hotărârea Consiliului Local al Municipiului Botoșani nr. 134 din 30.03.2022, iar bunul- cota parte de 22/246 din imobil-teren situat în municipiul Botoșani, Piața 1 Decembrie, nr.14, jud. Botoșani în suprafață de 246 mp, identificat cu nr. cadastral 52687 din Cartea funciară nr. 52687, aferentă imobilului înscris în Cartea funciară 52687-C1-U5, care face obiectul proiectului de hotărâre este proprietatea municipiului Botoșani, fiind inventariat în domeniul privat al Municipiului Botoșani prin Hotărârea Consiliului Local al Municipiului Botoșani nr. 426 din 26.11.2021.

Declararea acestor bunuri de interes și uz public local și trecerea acestor bunuri în domeniul public al Municipiului Botoșani este necesară pentru îndeplinirea condiției existenței dreptului de proprietate publică asupra terenului ocupat de construcția care va fi modernizată în vederea găzduirii unui magazin social și a terenului afectat de amenajarea spațiului urban aferent magazinului social prin Programul Operațional Regional- Proiect: cod SMIS 155366 – Amenajări ale spațiului urban degradat al comunității defavorizate- Modernizare clădire pentru a găzdui activități social-comunitare, respective magazine social.

Analizând proiectul de hotărâre inițiat de domnul Cosmin Ionuț Andrei, Primarul Municipiului Botoșani, am constatat că acesta a fost elaborat în conformitate cu prevederile legale, respectiv:

- Art.296, alin.(2) din Ordonanța de Urgență Nr. 57/2019 din 3 iulie 2019 privind Codul administrativ;

Art. 296

Trecerea unui bun din domeniul privat în domeniul public al aceluiași titular al dreptului de proprietate

(2) Trecerea unui bun din domeniul privat al unei unități administrativ-teritoriale în domeniul public al acesteia se face prin hotărâre a consiliului județean, respectiv a Consiliului General al Municipiului București ori a consiliului local al comunei, al orașului sau al municipiului, după caz.

Sub aspect legal, potrivit dispozițiilor art. 286 alin.(4) “Domeniul public al comunei, al orașului sau al municipiului este alcătuit din bunurile prevăzute în anexa nr. 4, precum și din alte bunuri de uz sau de interes public local, declarate ca atare prin hotărâre a consiliului local, dacă nu sunt declarate prin lege ca fiind bunuri de uz sau de interes public național ori județean”.

Potrivit Anexei 4- Lista cuprinzând unele bunuri care aparțin domeniului public al comunei, al orașului sau al municipiului la Ordonanța de Urgență nr. 57/2019 din 3 iulie 2019

privind Codul administrativ, domeniul public local al comunelor, orașelor și municipiilor este alcătuit din următoarele bunuri:

5. terenurile și clădirile în care își desfășoară **activitatea consiliul local și primăria, precum și instituțiile publice de interes local**, cum sunt: teatrele, bibliotecile, muzeele, spitalele, policlinicile **și altele asemenea**;

Având în vedere cele prezentate mai sus propunem declararea acestor bunuri- terenuri de uz și interes public local și trecerea din domeniul privat în domeniul public al municipiului Botoșani al acestor terenuri, respectiv teren situat în municipiul Botoșani, strada Piața 1 Decembrie, f.n. jud. Botoșani în suprafață de 976 mp, identificat cu nr. cadastral 69449 din Cartea funciară nr. 69449 și cota parte de 22/246 din imobil-teren situat în municipiul Botoșani, Piața 1 Decembrie, nr.14, jud. Botoșani în suprafață de 246 mp, identificat cu nr. cadastral 52687 din Cartea funciară nr. 52687, aferentă imobilului înscris în Cartea funciară 52687-C1-U5.

Director Economic,

Mirela Gheorghită

Birou Cadastru Edilitar și Imobiliar,

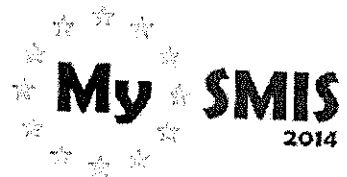
George Cătălin Males

Șef Serviciu Patrimoniu,

Iulius Sebastian Gherase



UNIUNEA EUROPEANĂ



Program Operațional Regional

Apel: POR/722/9/1

Agenția pentru Dezvoltare Regională Nord-Est (ADR Nord-Est)

Proiect: cod SMIS 155365 - Amenajari ale spatiului urban degradat al comunitatii defavorizate – Modernizare cladire pentru a gazdui activitati social-comunitare, respectiv magazin social

Solicitarea de clarificare 6

Nr. 35146/OI/05.09.2022

In atenția: D-lui ANDREI Cosmin - Ionut

Functia: Primar

Denumire solicitant: MUNICIPIUL BOTOSANI

Adresa: Municipiul Botoșani, Str. Piata Revolutiei nr. 1, judetul Botoșani

Telefon: 0231502200

Fax: 0231531595

E-mail: proiecte@primariabt.ro

Cod SMIS: 155365 , NUI NE/BT/2019/9/9.1/1/7REGIUNI/2776/08-04-2022

Titlul cererii de finanțare: Amenajari ale spatiului urban degradat al comunitatii defavorizate – Modernizare cladire pentru a gazdui activitati social-comunitare, respectiv magazin social


Stimate Domnule Primar,

Urmare a raspunsului dumneavoastra din data de 31.08.2022, la scrisoarea de clarificari nr. 34036/OI/25.08.2022, in urma solicitarii transmise de catre Autoritatea de Management asupra documentatiei de contractare pentru cererea de finanțare depusa de dumneavoastra în cadrul Programului Operațional Regional 2014-2020, va solicitam urmatoarele:

Schimbare parteneriat: NU

Contractare

- Avand in vedere raspunsul dumneavoastra incomplet referitor la executia unor lucrari in afara unitatii individuale nr. CF 52687-C1-U5 clarificati urmatoarele aspecte:
 - Transmiteti extras de carte funciara in termen de valabilitate pentru imobilul cu nr. Cadastral 69449. Asigurati-va ca acest imobil este acoperit pentru executia tuturor lucrarilor: trotuare de garda, refacerea structurii balconului, realizarea unei alei de acces din pavele eco, rampa acces.
 - Clarificati daca structura balconului este aferenta unitatii individuale nr. CF 52687-C1-U5. In situatia in care balconul este parte componenta a cladirii 52687-C1, aflata in proprietatea comuna a locatarilor cladirii, transmiteti certificat de urbanism pentru lucrarile aferente balconului si pentru cele din afara imobilului cu numar cadastral 52687.
- Avand in vedere raspunsul dumneavoastra incomplet referitor la lucrările din categoria celor de consolidare și de



hidroizolare, injectarea în fisuri a unei soluții bicomponente pentru consolidarea fisurilor din zidărie și beton, clarificați din punct de vedere tehnic și al eficienței investiției, cum aceste lucrări ar putea să fie realizate doar asupra suprafețelor unității individuale 52687-C1-U5 (numit de dumneavoastră „spațiu degradat”) și nu asupra întregii clădiri.

3. Intrucât nu ați răspuns cerinței anterioare revenim cu solicitarea de a corecta/completa în secțiunile cererii de finanțare “Localizare proiect”, “Descrierea investiției”, “Resurse materiale existente”, “Maturitatea proiectului” și “Activități previzionate” mențiunea referitoare la terenul în suprafața de 246 mp, în sensul ca solicitantul este proprietar doar pe cota parte de 21.5 mp din această suprafața, evidențiind faptul ca această suprafața de teren nu este vizată de investiție, nefiind propuse lucrări pe acest teren.

De asemenea, se va clarifica/corecta, dacă este cazul, sintagma referitoare la acest teren conform careia el se află în „proprietatea Municipiului Botosani, domeniul public”, în necorelare cu documentele de proprietate depuse de solicitant (Extrasul de carte funciara nr. 41546/20.05.2022 aferent cartii funciare nr. 52687) din care reiese intabularea dreptului de proprietate în favoarea UAT Mun. Botosani (cota 22/246) (domeniul privat).

4. Revenim cu solicitarea de a menționa în mod clar, în secțiunea “Descrierea investiției”, atât din punct de vedere valoric cât și descriptiv, lucrările ce se execută în unitatea individuală obiect al proiectului identificată în CF 52687-C1-U5, precum și lucrările ce se execută în afara imobilului, respectiv lucrări aferente clădirii C1 și în imediata vecinătate a unității individuale CF 52687-C1-U5.

Informațiile transmise de d-voastră se referă la valori aferente unor categorii de lucrări din care nu se pot distinge lucrările ce se execută în unitatea individuală obiect al proiectului identificată în CF 52687-C1-U5, respectiv lucrările ce se execută în afara imobilului, aferente clădirii C1 și în imediata vecinătate a unității individuale CF 52687-C1-U5.

De asemenea, se vor menționa în mod clar lucrările ale caror costuri au fost încadrate în categoria cheltuielilor neeligibile.

Secțiunea a fost deblocată.

Se permite atașarea de documente.

Solicitant

Atribute proiect

Complementaritate finanțări ant.

Responsabil de proiect

Persoană de contact

Capacitate solicitant

Localizare proiect

Se va revizui conform solicitarii de la pct.3.

Secțiunea a fost deblocată.

Obiective proiect

Context

Justificare

Grup țintă

Sustenabilitate

Relevantă

Riscuri

Principii orizontale

Metodologie

Descrierea investiției

Se va revizui conform solicitarii de la pct.3 si 4.

Secțiunea a fost deblocată.

Maturitatea proiectului

Se va revizui conform solicitarii de la pct.3.

Secțiunea a fost deblocată.

Indicatori prestabiliti

Indicatori suplimentari proiect

Plan de achizitii

Resurse umane implicate

Resurse materiale existente

Se va revizui conform solicitarii de la pct.3.

Secțiunea a fost deblocată.

Rezultate asteptate

Activități previzionate

Se va revizui conform solicitarii de la pct.3.

Secțiunea a fost deblocată.

Buget - Activități si cheltuieli

Buget - Plan anual de cheltuieli

Buget - Amplasament

Buget - Câmp de interventie

Buget - Formă de finantare

Buget - Tip teritoriu

Buget - Activitate economică

Buget - Obiectiv tematic

Buget - Mecanisme aplic. terit.

Buget - Natura investitiei

Graficul de rambursare

Va rugam sa ne raspundeti punctual la prezenta solicitare si printr-o adresa de raspuns atasata.

Termenul de răspuns este 12.09.2022. Vă rugăm să ne confirmați primirea acestei solicitări, printr-un e-mail, la adresa oipor@admordest.ro, până la data de 06.09.2022.

Având în vedere că apelul este derulat prin intermediul platformei MySMIS 2014, vă recomandăm ca la aplicarea semnăturii digitale să aveți în vedere prevederile din „Instrucțiune semnatura digitala”, postată pe site-ul www.fonduri-ue.ro în secțiunea MySMIS 2014-MANUALE.

Va rugam sa acordati o atentie deosebita aplicarii semnaturii de catre reprezentantul legal pe anumite documente, conform prevederilor Ghidului Solicitantului.

Persoana de contact din partea OI ADR Nord-Est, este Claudia Izot, telefon: 0759037080, e-mail: claudia.izot@admordest.ro.

Cu stimă,

Cristian Gheorghe ZAMĂ
Director Directia Organism Intermediar POR

Semnătura

**Cristian-
Gheorgh
e Zama**
Digitally signed
by Cristian-
Gheorghe Zama
Date: 2022.09.05
14:31:39 +03'00'

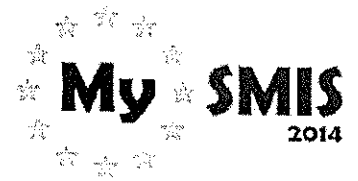
Avizat

Catalina Murariu
Sef Serviciu Evaluare, Selectie si Contractare
Semnătura

**Catalina-
Petronela
Murariu**
Digitally signed
by Catalina-
Petronela
Murariu
Date: 2022.09.05
14:05:25 +03'00'

Verificat
Cătălin TIRIAC
Sef Birou Contractare
Semnătura

**Catalin
Tiriac**
Digitally signed by Catalin
Tiriac
Date: 2022.09.05 13:42:38
+03'00'



Intocmit
Claudia Izot
Expert verifcator
Semnătura

Claudia Izot Digitally signed by Claudia Izot
Date: 2022.09.05 13:37:19 +03'00'

Semnatura:

Izot Claudia

Claudia Izot Digitally signed by Claudia Izot
Date: 2022.09.05 15:15:09
+03'00'

Nr. cerere	47284
Ziua	08
Luna	06
Anul	2022

Cod verificare
100116388976



EXTRAS DE CARTE FUNCİARĂ PENTRU INFORMARE

Carte Funciară Nr. 52687 Botoșani

A. Partea I. Descrierea imobilului

TEREN Intravilan

Adresa: Loc. Botoșani, Piata 1 Decembrie, Nr. 14, Jud. Botoșani

Nr. Crt	Nr. cadastral topografic	Nr. Suprafața* (mp)	Observații / Referințe
A1	52687	246	Teren neîmprejmuit; Construcția C1 înscrisă în CF 52687-C1; Teren intravilan neîmprejmuit, ocupat integral de construcția C1

B. Partea II. Proprietari și acte

Înscrieri privitoare la dreptul de proprietate și alte drepturi reale		Referințe
93476 / 07/12/2021		
Act Administrativ nr. 426, din 26/11/2021 emis de Consiliul Local al Municipiului Botoșani, anexa nr. 1; Act Administrativ nr. 490, din 30/10/2008 emis de Consiliul Local al Municipiului Botoșani, însoțit de tabelul anexa, (încheiere nr. 4625/26.02.2010);		
B12	Intabulare, drept de PROPRIETATE, dobândit prin Constituire, cota actuala 145/246 1) MUNICIPIUL BOTOȘANI , CIF:3372882, domeniu privat	A1
Act Notarial nr. 1780, din 22/10/2010 emis de BNP Gabriel Tiberiu Puscasu;		
B13	Intabulare, drept de PROPRIETATE în seria rangului încheierii nr. 31685/26.10.2010, dobândit prin Convenție, cota actuala 41/246 1) ÎNȚEPRINDEREA INDIVIDUALĂ LEFTER LUCEA , CIF:22138064, bun propriu	A1
Act Notarial nr. 3834, din 21/11/2019 emis de SPN Notarias;		
B14	Intabulare, drept de PROPRIETATE în seria rangului încheierii nr. 93998/21.11.2019, dobândit prin Convenție, cota actuala 38/246 1) CIUBOTARIU IOAN , căsătorit cu 2) CIUBOTARIU MARIANA , bun comun	A1
96527 / 14/12/2021		
Act Administrativ nr. 426 + anexa nr.2, din 26/11/2021 emis de Consiliul Local al Municipiului Botoșani;		
B15	Intabulare, drept de PROPRIETATE, dobândit prin Convenție, cota actuala 22/246 1) MUNICIPIUL BOTOȘANI , CIF:3372882, domeniu privat <i>OBSERVAȚII: cota de teren aferenta imobilului înscris în CF 52687-C1-U5 proprietatea Municipiul Botoșani</i>	A1

C. Partea III. SARCINI .

Inscrieri privind dezmembrămintele dreptului de proprietate, drepturi reale de garanție și sarcini	Referințe
NU SUNT	

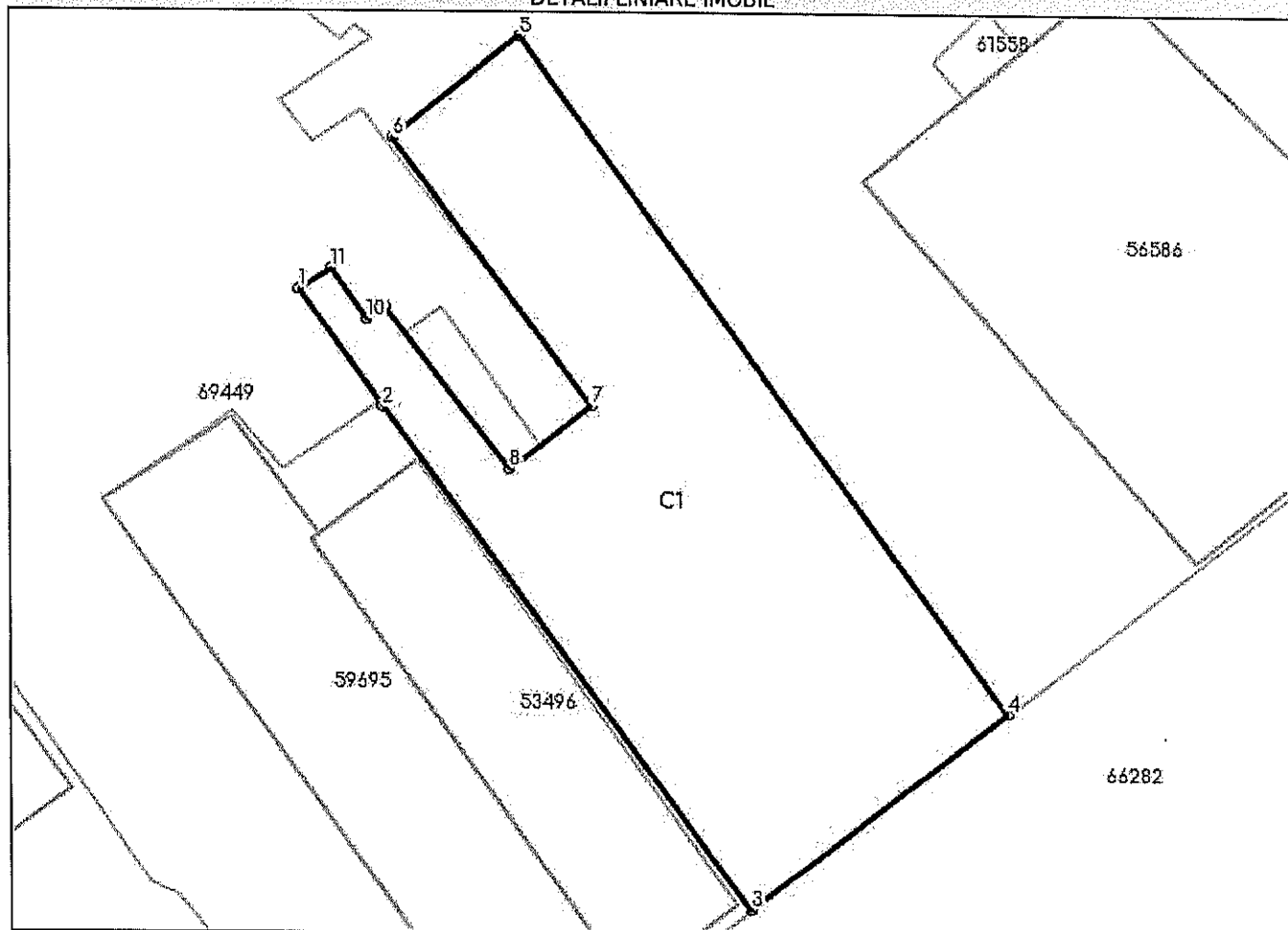
Anexa Nr. 1 La Partea I

Teren

Nr cadastral	Suprafața (mp)*	Observații / Referințe
52687	246	Teren intravilan neimpregmuit, ocupat integral de construcția C1

* Suprafața este determinată în planul de proiecție Stereo 70.

DETALII LINIARE IMOBIL



Date referitoare la teren

Nr Crt	Categorie folosință	Intra villan	Suprafața (mp)	Tarla	Parcelă	Nr. topo	Observații / Referințe
1	curți constructii	DA	246	-	-	-	

Lungime Segmente

1) Valorile lungimilor segmentelor sunt obținute din proiecție în plan.

Punct început	Punct sfârșit	Lungime segment (m)
1	2	4.675
2	3	20.395
3	4	10.591
4	5	27.279
5	6	5.318
6	7	10.873

Punct început	Punct sfârșit	Lungime segment (** (m)
7	8	3.403
8	9	6.674
9	10	0.729
10	11	2.017
11	1	1.238

** Lungimile segmentelor sunt determinate în planul de proiecție Stereo 70 și sunt rotunjite la 1 milimetru.

*** Distanța dintre puncte este formată din segmente cumulate ce sunt mai mici decât valoarea 1 milimetru.

Pentru acest imobil exista urmatoarele cereri nesolutionate:

Nr. Crt	Nr. cerere	Data cerere	Termen eliberare	Obiect cerere
1	47291	08-06-2022	10-06-2022	Consultare/Informare

Certific că prezentul extras corespunde cu pozițiile in vigoare din cartea funciară originală, păstrată de acest birou.

Prezentul extras de carte funciară este valabil la autentificarea de către notarul public a actelor juridice prin care se sting drepturile reale precum și pentru dezbateră succesiunilor, iar informațiile prezentate sunt susceptibile de orice modificare, in condițiile legii.

S-a achitat tariful de 0 RON, -, pentru serviciul de publicitate imobiliară cu codul nr. 231.

Data soluționării,
09-06-2022

Asistent Registrator,
VIOLETA-NICOLETA LUȘNEAC

Referent,

Data eliberării,
//_

(parafa și semnătura)

(parafa și semnătura)

Nr. cerere	74326
Ziua	09
Luna	09
Anul	2022

Cod verificare
100118912833



EXTRAS DE CARTE FUNCİARĂ PENTRU INFORMARE

Carte Funciară Nr. 69449 Botoșani

Semnat : cu semnatura
electronica extinsa, cf. L
455/2001 si eIDAS

A. Partea I. Descrierea Imobilului

TEREN Intravilan

Adresa: Loc. Botosani, Str Piata 1 Decembrie, Nr. f.n., Jud. Botosani

Nr. Crt	Nr. cadastral Nr. topografic	Suprafața* (mp)	Observații / Referințe
A1	69449	976	Teren neimprejmuit; Teren intravilan

B. Partea II. Proprietari și acte

Înscrieri privitoare la dreptul de proprietate și alte drepturi reale		Referințe
33998 / 19/04/2022		
Act Normativ nr. 134, din 30/03/2022 emis de CONSILIUL LOCAL AL MUNICIPIULUI BOTOSANI;		
B1	Intabulare, drept de PROPRIETATE, dobandit prin Constituire, cota actuala 1/1	A1
1) MUNICIPIUL BOTOȘANI , CIF:3372882, domeniu privat		

C. Partea III. SARCINI .

Inscrieri privind dezmembrămintele dreptului de proprietate, drepturi reale de garanție și sarcini	Referințe
NU SUNT	

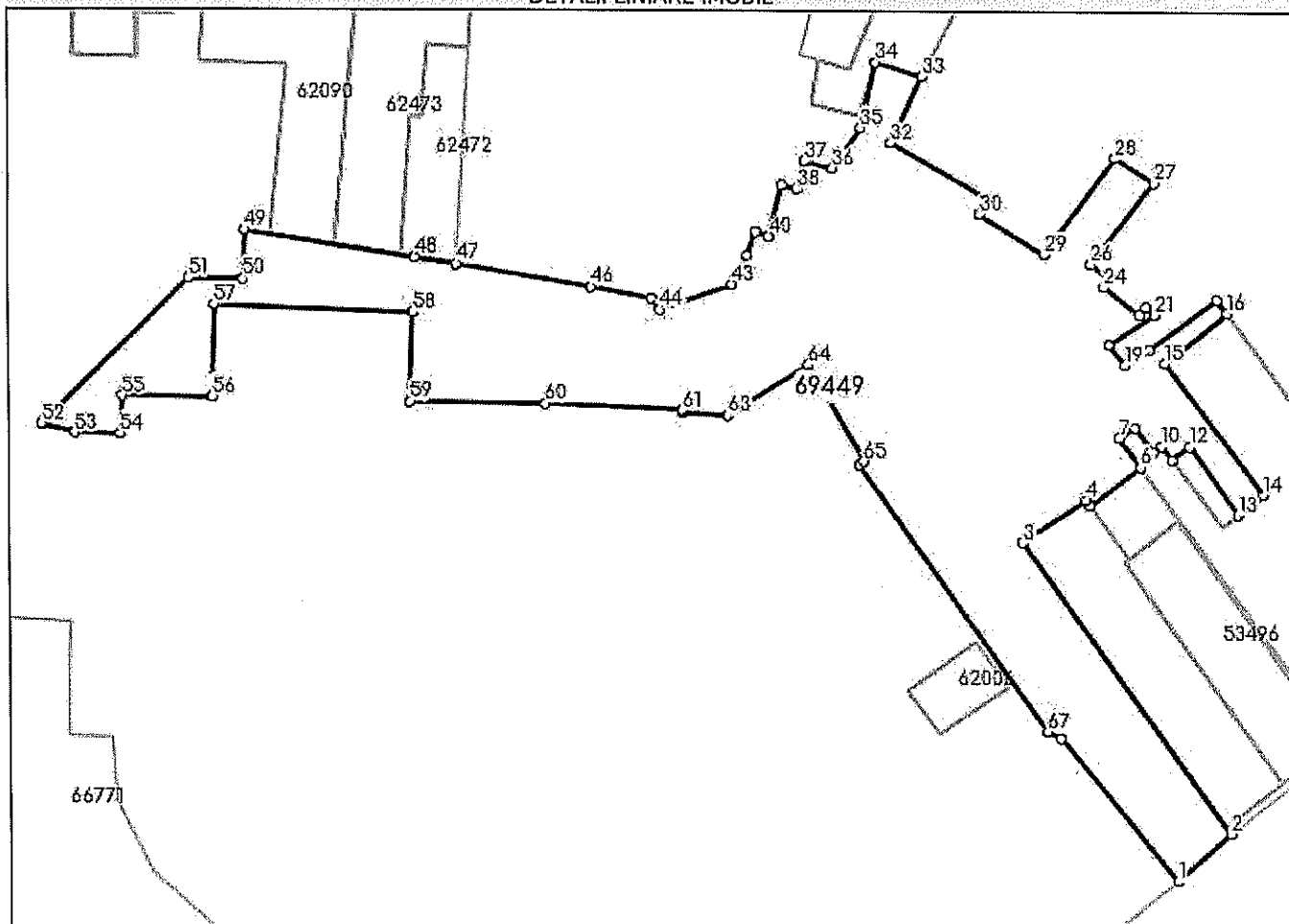
Anexa Nr. 1 La Partea I

Teren

Nr cadastral	Suprafața (mp)*	Observații / Referințe
69449	976	Teren intravilan

* Suprafața este determinată în planul de proiecție Stereo 70.

DETALII LINIARE IMOBIL



Date referitoare la teren

Nr Crt	Categorie folosință	Intra vilan	Suprafața (mp)	Tarla	Parcelă	Nr. topo	Observații / Referințe
1	curți constructii	DA	976	-	-	-	

Lungime Segmente

1) Valorile lungimilor segmentelor sunt obținute din proiecție în plan.

Punct început	Punct sfârșit	Lungime segment	Punct început	Punct sfârșit	Lungime segment	Punct început	Punct sfârșit	Lungime segment
1	2	4.704	2	3	23.55	3	4	5.038
4	5	0.44	5	6	4.193	6	7	2.403
7	8	1.238	8	9	2.017	9	10	0.729
10	11	1.11	11	12	1.466	12	13	5.55
13	14	2.116	14	15	10.855	15	16	5.318
16	17	1.151	17	18	5.515	18	19	1.921
19	20	1.74	20	21	3.594	21	22	0.743

Punct început	Punct sfârșit	Lungime segment	Punct început	Punct sfârșit	Lungime segment	Punct început	Punct sfârșit	Lungime segment
22	23	0.643	23	24	2.995	24	25	0.673
25	26	1.584	26	27	6.755	27	28	3.0
28	29	7.883	29	30	4.982	30	31	1.171
31	32	7.393	32	33	4.948	33	34	3.203
34	35	4.542	35	36	3.323	36	37	1.916
37	38	1.936	38	39	1.068	39	40	3.443
40	41	0.932	41	42	1.68	42	43	2.088
43	44	5.049	44	45	0.953	45	46	4.08
46	47	8.977	47	48	2.774	48	49	11.316
49	50	3.169	50	51	3.562	51	52	13.813
52	53	2.226	53	54	2.991	54	55	2.529
55	56	5.871	56	57	6.189	57	58	13.053
58	59	6.005	59	60	8.903	60	61	9.046
61	62	0.179	62	63	3.012	63	64	6.312
64	65	7.353	65	66	0.392	66	67	21.493
67	68	1.001	68	1	12.132			

** Lungimile segmentelor sunt determinate în planul de proiecție Stereo 70 și sunt rotunjite la 1 milimetru.

*** Distanța dintre puncte este formată din segmente cumulate ce sunt mai mici decât valoarea 1 milimetru.

Certific că prezentul extras corespunde cu pozițiile în vigoare din cartea funciară originală, păstrată de acest birou.

Prezentul extras de carte funciară este valabil la autentificarea de către notarul public a actelor juridice prin care se sting drepturile reale precum și pentru dezbaterile succesiunilor, iar informațiile prezentate sunt susceptibile de orice modificare, în condițiile legii.

S-a achitat tariful de 240 RON, -Dovada plata card online nr.12290/09-09-2022 în suma de 240, pentru serviciul de publicitate imobiliară cu codul nr. 251M, 263.

Data soluționării,
12-09-2022

Data eliberării,
/ /

Asistent Registrator,
CORINA DRANCA

(parafa și semnătura)

Referent,

(parafa și semnătura)