

C3  
3

Consiliul Local al  
Municipiului Botoșani  
**PROIECT DE HOTĂRÂRE**  
nr. 628 din 19.12.2023

ROMÂNIA  
JUDEȚUL BOTOȘANI  
MUNICIPIUL BOTOȘANI  
CONSILIUL LOCAL

**PROIECT DE HOTĂRÂRE**  
**pentru modificarea și completarea Hotărârii de Consiliul Local nr. 161/30.05.2019 privind**  
**aprobarea Registrului Local al Spațiilor Verzi din Municipiul Botoșani și anume Actualizarea**  
**Registrului Local al Spațiilor Verzi din Municipiul Botoșani**

**CONSILIUL LOCAL AL MUNICIPIULUI BOTOȘANI,**

analizând propunerea d-lui primar Cosmin Ionuț Andrei pentru modificarea Hotărârii de Consiliul Local nr. 161/30.05.2019 privind aprobarea Registrului Local al Spațiilor Verzi din Municipiul Botoșani, astfel cum a fost modificată și completată prin H.C.L. nr. 95/31.03.2021, H.C.L. nr. 40/26.01.2023 și H.C.L. nr. 196/28.04.2023 în sensul actualizării.,

văzând Raportul de specialitate întocmit de Compartimentul Protecția Mediului, precum și rapoartele de avizare ale comisiilor de specialitate ale Consiliului Local,

în baza dispozițiilor art. 129 alin. (7) lit. i) din Ordonanța de urgență a Guvernului nr. 57/2019 privind Codul administrativ, cu modificările și completările ulterioare,

în baza dispozițiilor Legii nr. 24/2007 privind reglementarea și administrarea spațiilor verzi din zonele urbane, republicată, Ordinului nr. 1549/2008 privind aprobarea Normelor tehnice pentru elaborarea Registrului local al spațiilor verzi din intravilanul localităților, modificat emis de Ministrul Dezvoltării, Lucrărilor Publice și Locuințelor,

în temeiul art. 139 alin. (3) lit. e), art. 196 alin. (1) lit. a) și art. 240 alin. (2) din Ordonanța de urgență a Guvernului nr. 57/2019 privind Codul Administrativ, publicată în Monitorul Oficial nr. 555 din 5 iulie 2019, cu modificările și completările ulterioare.

**H O T Ă R Ă Ș T E:**

**Art. 1** În conținutul Registrului Spațiilor Verzi din Municipiul Botoșani la pag. nr. 9 alineatul 68 se menționează enunțul cu forma: „*Teren Liber -Vârnăv nr. 17A – 4200 mp*”

Conform Carte funciară nr. 61696 – Suprafața terenului de la adresa Strada Vârnăv nr. 17A determinată în planul de proiecție Stereo 70 măsurată este de 4097 mp.

**se va modifica și completa astfel:**

Nr inv	Categoria spațiului verde	Denumire	Strada pe care este amplasat	Suprafața m.p.
68	Zonă de recreere	Pietonal Parc M. Eminescu	Str. Vârnăv nr. 17A	4097 m.p.

**Art. 2** Celelalte dispoziții ale H.C.L. nr. 161/30.05.2019, astfel cum a fost modificată prin H.C.L. nr. 95/31.03.2021, H.C.L. nr. 40/26.01.2023 și H.C.L. nr. 196/28.04.2023, rămân în vigoare.

**Art. 3** Primarul municipiului Botoșani, prin Serviciul Urbanism și celelalte servicii ale din aparatul de specialitate va duce la îndeplinire prevederile prezentei hotărâri.

INIȚIATOR,  
Primar,  
Cosmin Ionuț Andrei



AVIZAT PENTRU LEGALITATE,  
Secretar General,  
Oana-Gina Chitanu





România  
Județul Botoșani  
Municipiul Botoșani

CF: 3372882

Nr. INT 9467 / 19.12.2023

Structură: Direcția Urbanism

Avizat

Primar,  
Cosmin Ionut Andrei

## REFERAT

### Privind justificarea includerii unui proiect de hotărâre pe lista anexă a ordinii de zi a ședinței Consiliu Local convocată pentru data de 20.12.2023

UAT Municipiul Botoșani a finalizat proiectul *Amenajarea zonei de recreere, str. Vârnav, nr. 17A, în Municipiul Botoșani*, cod SMIS 127785, finanțat în cadrul Programului Operațional Regional 2014-2020, Axa prioritară 4 - Sprijinirea dezvoltării urbane durabile, Prioritatea de investiții 4.2 "Realizarea de acțiuni destinate îmbunătățirii mediului urban, revitalizării orașelor, regenerării și decontaminării terenurilor industriale dezafectate (inclusiv a zonelor de reconversie), reducerii poluării aerului și promovării măsurilor de reducere a zgomotului", Obiectiv Specific 4.2 "Reconversia și refuncționalizarea terenurilor și suprafețelor degradate, vacante sau neutilizate din municipiile reședință de județ".

Pentru corelarea datelor înscrise în Cartea Funciară nr. 61696 cu cele înscrise în Registrul Spațiilor Verzi din Municipiul Botoșani la pag. nr.9 aliniatul 68 este necesară actualizarea cu cerelitate a Hotărârii de Consiliu Local nr. 161/30.05.2019.

Numele și prenumele	Funcția	Structura	Semnătura
Alexandru Agavriiloaie	Arhitect Șef	Direcția Urbanism	



România  
Județul Botoșani  
Municipiul Botoșani

CF: 3372882

Nr. INT 9467 din 19/12/2023

**APROBAT,**

**PRIMAR**  
**Cosmin Ionuț Andrei**

**REFERAT DE APROBARE**

Având în vedere proiectul de hotărâre privind modificarea și completarea Hotărârii de Consiliul Local nr. 161/30.05.2019 privind aprobarea Registrului Local al Spațiilor Verzi din Municipiul Botoșani și anume Actualizarea Registrului Local al Spațiilor Verzi din Municipiul Botoșani și raportul de specialitate nr. INT9467/19.12.2023 întocmit de Direcția Urbanism, vă rugăm să aprobați supunerea spre dezbatere și aprobare în ședința Consiliului Local al Municipiului Botoșani, a proiectului de hotărâre în forma prezentată.

**Arhitect Șef**

**Alexandru Agavriloaie**



Nr. INT 9467 /19.12.2023/

Structură: Serviciul Urbanism

România  
Județul Botoșani  
Municipiul Botoșani

CF: 3372882

Avizat

PRIMAR

Cosmin Ionuț Andrei

## RAPORT DE SPECIALITATE LA PROIECTUL DE HOTĂRÂRE

### Privind modificarea și completarea Hotărârii de Consiliul Local nr. 161/30.05.2019 privind aprobarea Registrului Local al Spațiilor Verzi din Municipiul Botoșani și anume Actualizarea Registrului Local al Spațiilor Verzi din Municipiul Botoșani

UAT Municipiul Botoșani a finalizat proiectul *Amenajarea zonei de recreere, str. Vârnav, nr. 17A, în Municipiul Botoșani*, cod SMIS 127785, finanțat în cadrul Programului Operațional Regional 2014-2020, Axa prioritară 4 - Sprijinirea dezvoltării urbane durabile, Prioritatea de investiții 4.2 "Realizarea de acțiuni destinate îmbunătățirii mediului urban, revitalizării orașelor, regenerării și decontaminării terenurilor industriale dezafectate (inclusiv a zonelor de reconversie), reducerii poluării aerului și promovării măsurilor de reducere a zgomotului", Obiectiv Specific 4.2 "Reconversia și refuncționalizarea terenurilor și suprafețelor degradate, vacante sau neutilizate din municipiile reședință de județ".

Imobilul de la adresa Strada Vârnav nr. 17A are menționată în Cartea Funciară nr. 61696 suprafața total măsurată de 4097 metri pătrați.

În conținutul Registrului Spațiilor Verzi din Municipiul Botoșani la pag. nr.9 aliniatul 68 se menționează enunțul cu forma: "*Teren Liber -Vârnav nr. 17A - 4200 mp*"

se va modifica și completa astfel:

"*Zonă de recreere - Vârnav nr. 17A - 4097 mp*"

Celelalte modificări asupra fișei de date și celorlate date conexe vor fi efectuate cu ocazia actualizării anuale în primăvara anului 2024.

Numele și prenumele	Funcția	Structura	Semnătura
Alexandru Agavriiloaie	Arhitect Șef	Direcția Urbanism	



Oficiul de Cadastru și Publicitate Imobiliară BOTOSANI  
Biroul de Cadastru și Publicitate Imobiliară Botosani

## EXTRAS DE CARTE FUNCİARĂ PENTRU INFORMARE

Carte Funciară Nr. 61696 Botoșani

Nr. cerere	107718
Ziua	15
Luna	11
Anul	2023

Cod verificare  
100160697883



### A. Partea I. Descrierea imobilului

TEREN Intravilan

Adresa: Loc. Botosani, Jud. Botosani, municipiul Botoșani, str. Vârnab nr. 17 A

Nr. Crt	Nr. cadastral topografic	Nr.	Suprafața* (mp)	Observații / Referințe
A1	61696		Din acte: 4.350 Masurata: 4.097	

### B. Partea II. Proprietari și acte

Înscrieri privitoare la dreptul de proprietate și alte drepturi reale		Referințe
<b>27616 / 08/04/2019</b>		
Act Administrativ nr. 112, din 04/04/2019 emis de Consiliul Local al Municipiului Botoșani;		
B3	Inscrierea provizorie, drept de PROPRIETATE, sub condiția justificării apartenenței la domeniul public conform HG, dobandit prin Lege, cota actuala 1/1 1) MUNICIPIUL BOTOȘANI, CIF:3372882, domeniul public	A1
<b>50839 / 04/07/2019</b>		
Act Normativ nr. 70, din 26/01/2011 emis de Guvernul României+anexa;		
B5	Intabulare, drept de PROPRIETATE, dobandit prin Lege, cota actuala 1/1 1) MUNICIPIUL BOTOȘANI, CIF:3372882, - domeniu public	A1

### C. Partea III. SARCINI .

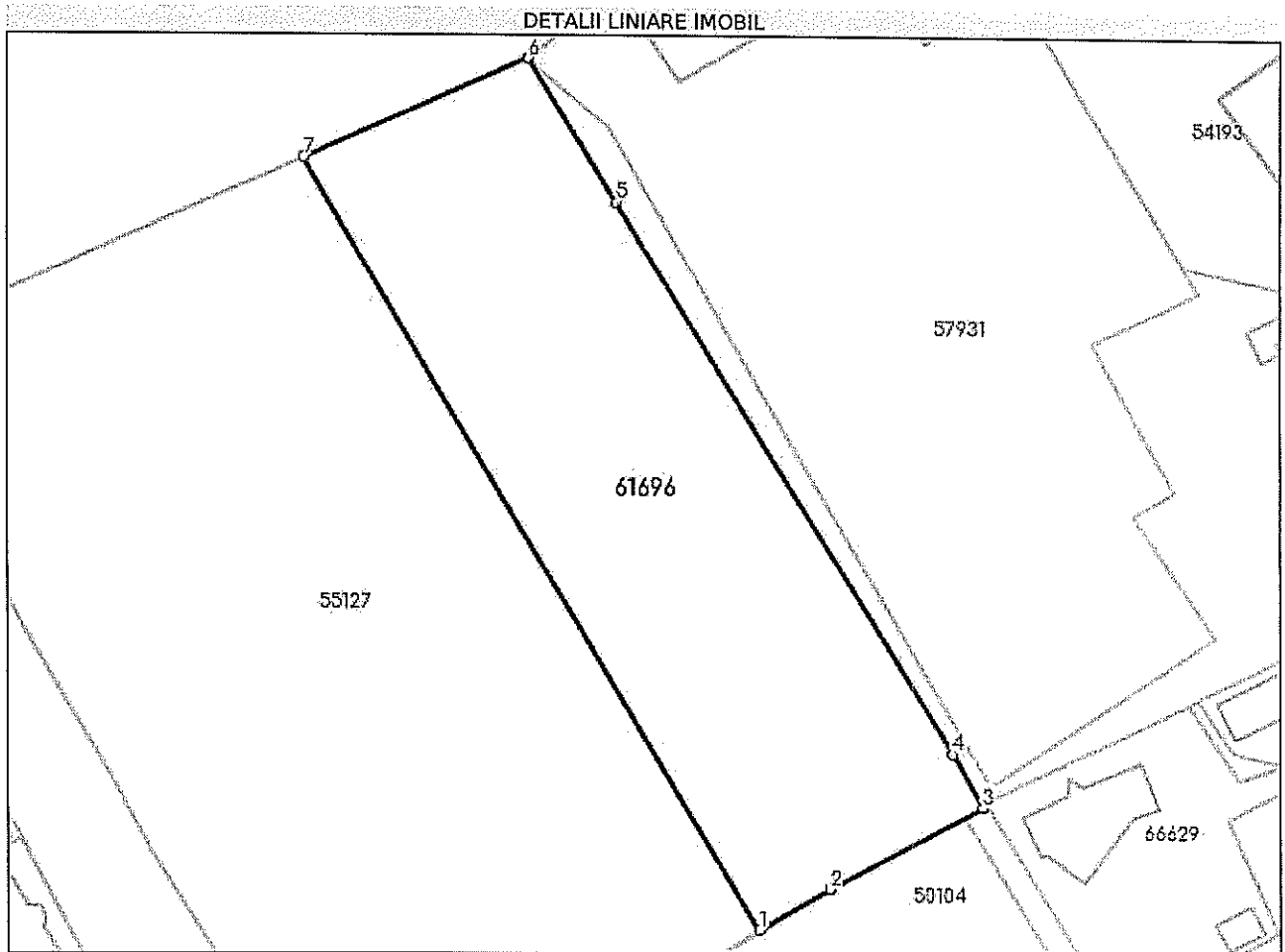
Inscrieri privind dezmembrămintele dreptului de proprietate, drepturi reale de garanție și sarcini	Referințe
NU SUNT	

## Anexa Nr. 1 La Partea I

## Teren

Nr cadastral	Suprafața (mp)*	Observații / Referințe
61696	Din acte: 4.350 Masurata: 4.097	

\* Suprafața este determinată în planul de proiecție Stereo 70.



## Date referitoare la teren

Nr Crt	Categorie folosință	Intra vilan	Suprafața (mp)	Tarla	Parcelă	Nr. topo	Observații / Referințe
1	curti constructii	DA	Din acte: 4.350 Masurata: 4.097	-	-	-	

## Lungime Segmente

1) Valorile lungimilor segmentelor sunt obținute din proiecție în plan.

Punct început	Punct sfârșit	Lungime segment (m)
1	2	11.142
2	3	23.555
3	4	8.288
4	5	87.815

Punct început	Punct sfârșit	Lungime segment (** (m)
5	6	22.824
6	7	33.466
7	1	121.799

\*\* Lungimile segmentelor sunt determinate în planul de proiecție Stereo 70 și sunt rotunjite la 1 milimetru.

\*\*\* Distanța dintre puncte este formată din segmente cumulate ce sunt mai mici decât valoarea 1 milimetru.

Extrasul de carte funciară generat prin sistemul informatic integrat al ANCPI conține informațiile din cartea funciară active la data generării. Acesta este valabil în condițiile prevăzute de art. 7 din Legea nr. 455/2001, coroborat cu art. 3 din O.U.G. nr. 41/2016, exclusiv în mediul electronic, pentru activități și procese administrative prevăzute de legislația în vigoare. Valabilitatea poate fi extinsă și în forma fizică a documentului, fără semnătură olografă, cu acceptul expres sau procedural al instituției publice ori entității care a solicitat prezentarea acestui extras.

Verificarea corectitudinii și realității informațiilor conținute de document se poate face la adresa [www.ancpi.ro/verificare](http://www.ancpi.ro/verificare), folosind codul de verificare online disponibil în antet. Codul de verificare este valabil 30 de zile calendaristice de la momentul generării documentului.

**Data și ora generării,**

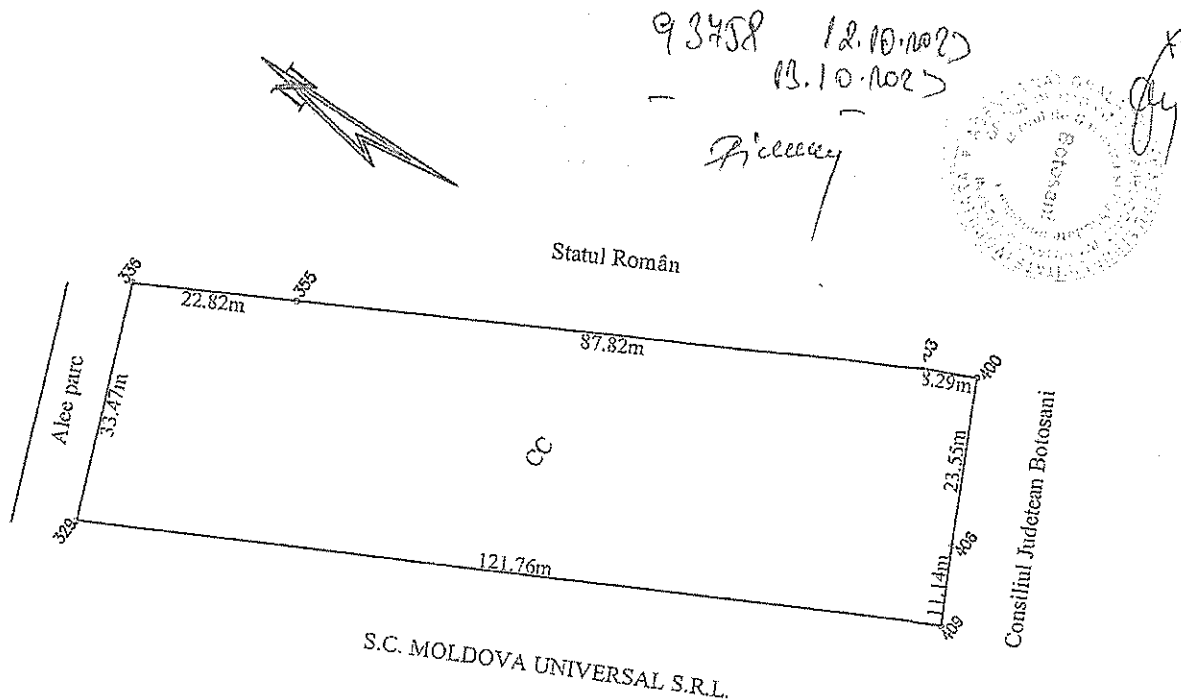
15/11/2023, 11:45

# Plan de amplasament și delimitare a imobilului

Scara 1 : 1000

		Intravilan / Extravilan
Nr. cadastral	Suprafața măsurată	Adresa imobilului
	4097	Intravilan mun. Botoșani, Zona Parc Eminescu – limitrof Stadion Dimano

Cartea Funciară nr.	61696	UAT	Botoșani
---------------------	-------	-----	----------



A. Date referitoare la teren				
Nr. parcela	Categoria de folosință	Suprafața (mp)	Valoare de impozitare (lei)	Mnțiuni
	CC	4097	-	Tererintravilan
Total		4097		
B. Date referitoare la construcții				
Cod constr.	Suprafața construită la sol (mp)	Valoare de impozitare (lei)	Meniuni	
-	-	-		
Total				
INVENTAR DE COORDONATE			Executant,	
Sistem de proiecție STEREO - 70			ing. Codreanu Ștefan,	
Pct.	E(m)	N(m)	Data : 16.05.2013	
329	624170.639	694968.445	Se confirmă suprafața din măsurători și introducerea imobilului în baza de date 23.05.2013	
409	624232.529	694863.542		
406	624242.197	694869.128		
400	624262.906	694880.351		
403	624258.843	694887.574		
355	624213.073	694962.518		
336	624201.226	694982.026		
Suprafața totală măsurată =4097 mp Suprafața din act =4350 mp				



ROMANIA  
JUDETUL BOTOSANI  
PRIMARIA MUNICIPIULUI BOTOSANI  
Primar  
Nr. 3041 din 12.02. 2021

**AUTORIZAȚIE DE CONSTRUIRE / ~~DESEFINȚARE~~**

Nr. 30 din 12.02. 2021

Ca urmare cererii adresate de <sup>1)</sup> **MUNICIPIUL BOTOȘANI**

.....  
.....  
cu domiciliul/sediul <sup>2)</sup> în județul **Botoșani**, municipiul/orașul/comuna **Botoșani**, sectorul .....,  
cod poștal....., strada **Piața Revoluției nr.1**, bl....., sc....., et....., ap....., telefon/fax **0231502200**,  
e-mail ....., înregistrată la nr. **3041** din **19.01.2021**,

în conformitate cu prevederile Legii nr. 50/1991, privind autorizarea executării lucrărilor de construcții, republicată, cu modificările și completările ulterioare,

**AUTORIZEAZĂ:**

EXECUTAREA LUCRĂRILOR DE CONSTRUIRE / ~~DESEFINȚARE~~ pentru:

<sup>3)</sup> **AMENAJAREA ZONEI DE RECREERE STRADA VÎRNAV NR. 17A MUNICIPIUL BOTOȘANI**

Categoria de importanță a clădirii – C , Clasa de importanță - III

Steren = 4.350,00 mp. din acte și 4.097,00 mp. din măsurători

Lîmprejmuire = 309,00 ml. Alei dale inierbate = 1.862,88 mp. Spații verzi = 1.874,97 mp.

Sistemul constructiv al aleilor pietonale va avea următoarea alcătuire:

- 6 cm. dale inierbate.
- 5 cm. nisip 0-4 mm.
- 15-25 cm. balast 0-63 mm.

**Condiții :**

- se vor respecta condițiile din avizele deținătorilor de utilități urbane.

.....  
.....  
- pe imobilul - teren și/sau construcții - situat în județul **Botoșani**, municipiul **Botoșani**, cod poștal .....,  
strada **Vîrnave nr. 17A** nr....., sc....., et....., ap.....

Cartea funciara <sup>4)</sup> **61696**; Fisa bunului imobil ..... sau nr. cadastral **61696**;

.....  
- lucrări în valoare de <sup>5)</sup> **2.228.710,03 lei**

- în baza documentației tehnice – D.T. pentru autorizarea executării lucrărilor de construire (D.T.A.C. + D.T.O.E.),  
respectiv de desființare a construcțiilor (D.T.A.D. + D.T.O.E.) nr. <sup>6)</sup> **106** din **2020**,

[denumirea/ titlul documentației] **Amenajare zonei de recreere strada Vîrnave, municipiul Botoșani;**

elaborată de **S.C. „VIA PRO IT CONSULTING „S.R.L. Botoșani** cu sediul în județul **Botoșani**,

municipiul/orașul/comuna **Botoșani**, sectorul....., cod poștal....., strada **Primăverii nr. 28**, bl....., sc. ...., et. **4**,

ap. **18**, respectiv de **Irina Garet** arhitect/conducător arhitect cu drept de semnătură, înscris în Tabloul Național al

Arhitecților cu nr. **138** în conformitate cu prevederile Legii nr. 184/2001 privind organizarea și exercitarea profesiei de

arhitect, republicată, aflat în evidența Filialei teritoriale **Iași** a Ordinului Arhitecților din România.

CU PRIVIRE LA AUTORIZAREA EXECUTĂRII LUCRĂRILOR SE FAC  
URMĂTOARELE PRECIZĂRI:

- A. Documentația tehnică – D.T. (D.T.A.C. + D.T.O.E. sau D.T.A.D.) – vizată spre neschimbare – împreună cu toate avizele și acordurile obținute, precum și punctul de vedere/actul administrativ al autorității competente pentru protecția mediului, face parte integrantă din prezenta autorizație.**

Nerespectarea întocmai a documentației tehnice -D.T. vizată spre neschimbare (inclusiv a avizelor și acordurilor obținute) - constituie infracțiune sau contravenție, după caz, în temeiul prevederilor art.24, alin.(1), respectiv ale art.26, alin.(1) din Legea nr.50/1991, privind autorizarea executării lucrărilor de construcții, republicată.

În conformitate cu prevederile art.7 alin.(15) - (151) din Legea nr.50/1991 și cu respectarea legislației pentru aplicarea Directivei Consiliului 85/337/CEE (Directiva EIA) privind evaluarea efectelor anumitor proiecte publice și private asupra mediului, în situația în care în timpul executării lucrărilor și numai în perioada de valabilitate a autorizației de construire survin modificări de temă privind lucrările de construcții autorizate, care conduc la necesitatea modificării acestora, titularul are obligația de a solicita o nouă autorizație de construire.

**B. Titularul autorizației este obligat :**

1. să anunțe data începerii lucrărilor autorizate, prin trimiterea înștiințării conform formularului anexat autorizației (formularul - model F.13) la autoritatea administrației publice locale emitente a autorizației ;
2. să anunțe data începerii lucrărilor autorizate, prin trimiterea înștiințării conform formularului anexat autorizației (formularul - model F.14) la inspectoratul teritorial în construcții, împreună cu dovada achitării cotei legale de 0,1% din valoarea autorizată a lucrărilor de construcții și instalații aferente acestora ;
3. să anunțe data finalizării lucrărilor autorizate, prin trimiterea înștiințării conform formularului anexat autorizației (formularul - model F.15) la inspectoratul teritorial în construcții, odată cu convocarea comisiei de recepție ;
4. să păstreze pe șantier - în perfectă stare - autorizația de construire și documentația tehnică – D.T. (D.T.A.C.+ D.T.O.E./D.T.A.D.) vizată spre neschimbare, împreună cu Proiectul Tehnic – P.Th și Detaliile de execuție pentru realizarea a lucrărilor de construcții autorizate, pe care la va prezenta la cererea organelor de control, potrivit legii, pe toată durata executării lucrărilor ;
5. în cazul în care, pe parcursul executării lucrărilor, se descoperă vestigii arheologice (fragmente de ziduri, ancadrame de goluri, fundații, pietre cioplite sau sculptate, oseminte, inventar monetar, ceramic etc.), să sisteze executarea lucrărilor, să ia măsuri de pază și de protecție și să anunțe imediat emitentul autorizației, precum și Direcția județeană pentru cultură, culte și patrimoniu ;
6. să respecte condițiile impuse de utilizarea și protejarea domeniului public, precum și de protecție a mediului, potrivit normelor generale și locale ;
7. să transporte/elimine/valorifice prin intermediul operatorilor specializați materialele care nu se pot recupera sau valorifica, rămase în urma executării lucrărilor de construcții.
8. să desființeze construcțiile provizorii de șantier în termen de ..... zile de la terminarea efectivă a lucrărilor ;
9. de construire/desființare (inclusiv durata de execuție a lucrărilor) ;
10. să prezinte „Certificatul de performanță energetică a clădirii ” la efectuarea recepției;
11. la începerea execuției lucrărilor, să monteze la loc vizibil "Panoul de identificare a investiției".
12. la finalizarea execuției lucrărilor, să monteze "Plăcuța de identificare a investiției".
13. în situația nefinalizării lucrărilor în termenul prevăzut de autorizație, să solicite prelungirea valabilității acesteia, cu cel puțin 15 zile înaintea termenului de expirare a valabilității autorizației la terminarea lucrărilor ;
14. să solicite "Autorizația de securitate la incendiu" după efectuarea recepției la terminarea lucrărilor sau înainte de punerea în funcțiune a clădirilor pentru care s-a obținut „Avizul de securitate la incendiu" ;
15. să regularizeze taxa de autorizare ce revine emitentului, precum și celelalte obligații de plată ce îi revin, potrivit legii, ca urmare a realizării investiției ;
16. să declare construcțiile proprietate particulară realizate, în vederea impunerii, la organele financiare teritoriale sau la unitățile subordonate acestora, după terminarea lor completă și nu mai târziu de 15 zile de la data expirării termenului de valabilitate a autorizației de construire/desființare (inclusiv durata de execuție a lucrărilor).


- C. DURATA DE EXECUȚIE A LUCRĂRILOR** este de 12 luni/zile, calculată de la data începerii efective a lucrărilor (anunțată în prealabil), situație în care perioada de valabilitate a autorizației se extinde pe întreaga durată de execuție a lucrărilor autorizate.

D. TERMENUL DE VALABILITATE AL AUTORIZATIEI este de 12 luni/zile de la data emiterii, interval de timp în care trebuie începute lucrările de execuție autorizate.

2

PRIMAR,  
COSMIN IONUȚ ANDREI

SECRETAR GENERAL,  
IOAN APOSTU



ARHITECT ȘEF,  
ALEXANDRU AGAVRILOAE

INSPECTOR DE SPECIALITATE,  
OVIDIU DANIEL ERAM

Taxa de autorizare în valoare de scutit lei a fost achitată conform Chitanță nr. .... din ..... însoțită de ..... (.....) exemplar(e) din documentația tehnică – D.T., împreună cu avizele și acordurile obținute, vizate spre neschimbare.

CIOBANU DANIEL XT 222579

În conformitate cu prevederile Legii nr. 50/1991 privind autorizarea executării lucrărilor de construcții, republicată, cu modificările și completările ulterioare,


SE PRELUNGEȘTE VALABILITATEA  
AUTORIZAȚIEI DE CONSTRUIRE / DESFIINȚARE

de la data de 13.11.2022 până la data de 13.11.2023

După această dată, o nouă prelungire a valabilității nu este posibilă, solicitantul urmând să obțină, în condițiile legii, o altă autorizație de construire/desființare.

PRIMAR,  
COSMIN IONUȚ ANDREI

SECRETAR,  
IOAN APOSTU



ARHITECT ȘEF,  
ALEXANDRU AGAVRILOAE

INSPECTOR DE SPECIALITATE,  
CĂTĂLINA-CRISTINA CIUBOTARIU

Data prelungirii valabilității: 26.10.2022

Achitat taxa de: scutit lei, conform Chitanței nr. .... din .....

Transmis solicitantului la data de ..... direct/prin posta.

- 1) Numele și prenumele solicitantului
- 2) Adresa solicitantului
- 3) Denumirea lucrării, descrierea concisă a lucrărilor autorizate, precum și alte date extrase din D.T.A.C./D.T.A.D
- 4) Se completează cu datele extrase din Cartea Funciara sau din Fisa bunului imobil, după caz
- 5) Valoarea lucrărilor, declarată de solicitant, înscrisă în cererea de autorizare, calculată în funcție de suprafața construită desfășurată a construcțiilor ori valoarea lucrărilor de construcții și instalații aferente din devizul general al investiției
- 6) Se completează cu denumirea/titlul, numărul și data elaborării documentației, precum și celelalte elemente de identificare,

APROB ADMITEREA / RESPINGEREA  
INVESTITOR

Primarul municipiului Botoșani  
Cosmin Ionuț Andrei



PROCES-VERBAL DE RECEPȚIE LA TERMINAREA LUCRĂRILOR  
Nr. 27882 din 11.10.2023

Privind execuția lucrărilor de construcții aferente investiției **Amenajarea zonei de recreere, str. Vârnăv, nr. 17A, în Municipiul Botoșani**, lucrări executate în cadrul contractului numărul 22863 din 23.09.2021 încheiat între **Municipiul Botoșani și SC ALERO SRL**

1. Date de identificare:

- denumire, poziții kilometrice sau număr cadastral: imobilul se afla situat în UTR nr. 16 — Pp — zona de parcuri, complexe sportive, agrement, subzone Pcs — complexe sportive. Imobilul se afla situat în zona de protecție a monumentelor istorice — Bustul poetului Mihai Eminescu — cod BT-III-m-B-02034 și 312 BT-II-m-B-01906 Casa Sofian (azi Grădinița nr. 11), conform CAD/CF nr. 61696 și aparține Municipiului Botoșani, domeniul public, aflat în administrarea Consiliului Local al municipiului Botoșani
- adresa administrativă: județul Botoșani, municipiul Botoșani, strada Vârnăv 17a, CF nr. 61696

2. Lucrările au fost executate în baza Autorizației de construire nr. **30**, eliberată de **Primăria Botoșani** la data de **12.02.2021**

3. Comisia de recepție, numită prin convocarea dlui Primar, Cosmin Ionuț Andrei, nr. 963 din 06.10.2023 și-a desfășurat activitatea de la data: 11.10.2022 până la data: 11.10.2023, fiind formată din:

Președinte: Florin Mițu – Șef Serviciu Investiții

Membri:

Gheorghe Accinte – Consilier Serviciu Investiții

Ovidiu Daniel Eram – Consilier Serviciul Urbanism, autorizări în construcții

Bogdan Ciurariu – Consilier Direcția Edilitare

Ing. Eduard Albert – Inspector – Inspectoratul Județean în Construcții Botoșani

4. Au mai fost prezenți: (nume și prenume, calitatea)  
Voiniciuc Ionuț Proiectant S.C. VIA PRO IT CONSULTING S.R.L.  
Ștefănuță Mircea Executant SC ALERO SRL

5. Secretariatul a fost asigurat de ing. Liahu Catalin-Ionuț - diriginte de șantier/operator economic de consultanță specializat în domeniul 3.2. Autorizație nr. **00029704**.

6. Constatările comisiei de recepție la terminarea lucrărilor:

6.1. Capacități fizice realizate:

- ALEE ACCES PARC 17.00 (MP)
- PISTA DE ALERGARE 255.70 ml x 1.20 m 306.84 (MP)
- FANTANA ARTEZIANA 7.00 (MP)
- CISMEA APA POTABILA : 0.6m x 0.6m (x 2 buc.)
- COS DE GUNOI : 0.6m x 0.6m (x 6 buc.) 2.16 (MP)
- STALPI DE ILUMINAT : 0.4m x 0.4m (x 8 buc.)
- FUNDATIE BANCII SMART : 2.0m x 0.85m (x 6 buc.)
- STALPI METALICI IMPREJMUIRE : 0.3m x 0.3m x 155 buc.

Sistem pentru irigat (aspersoare pentru irigatie) 8 buc.

Sistem de iluminat 1 set - 8 stalpi de iluminat cu o inaltime de cca. 2.50-3.00 m - corpuri de iluminat ornamental exterior LED-IP65

Sistem de supraveghere video 1 set - 8 camere video

- Aleile principale au latimi de 2.00 m — Alea circulara (delimitata spre exterior de pista de alergare) prevazuta cu alveole pentru bancile SMART.
- Aleea centrala cu latimea de 4.00 m.
- Alei secundare cu latimea de 3.00 m — alei care fac legatura transversala intre aleile principale, in dreptul alveolelor pentru banci.

Suprafata totala alei din dale inierbate este de 1862,88 metri pătrați.

S-au plantat urmatoarele specii :

- Acer rubrum (arțar rosu) 20 buc.
- Platanus acerifolia (platan) 40 buc.
- Forsythia (lămâiță) 80 buc. (60.00 ml)
- Buxus 4500 (merișor) buc. (842.00 ml)
- Gazon rulou 1874.97 mp
- Sistem de supraveghere video 1 set - 8 camere video - senzori de miscare.

**6.3.** Au fost/ Nu au fost realizate măsurile prevăzute în avizul de securitate la incendiu și în documentația de execuție din punctul de vedere al prevenirii și al stingerii incendiilor, cuprinse în lista din anexa nr. 2 la prezentul proces-verbal. – **nu este cazul**

**6.4.** Lucrările cuprinse în lista din anexa nr. 3 la prezentul proces-verbal prezintă vicii care nu pot fi înlăturate și care prin natura lor implică nerealizarea uneia sau a mai multor cerințe fundamentale, caz în care se impun expertize tehnice, reproiectări, refaceri de lucrări și altele. – **nu este cazul**

<b>6.5.</b>	Valoarea lucrarilor contractate fara TVA:	2.517.669,01 lei
	Valoarea lucrarilor executate fara TVA:	3.369.018,19 lei

Din care:

Valoare echipamente și dotări	351.042,96 lei
-------------------------------	----------------

Valoare C+M fara TVA:

3.017.975,23 lei

6.6. Perioada de garanție: 60 luni

6.7. Alte constatări, inclusiv ca urmare a solicitărilor suplimentare ale comisiei (nu s-a putut examina nemijlocit construcția, se constată că lucrările nu respectă autorizația de construire/desființare, reprezentantul autorității administrației publice competente care a emis autorizația de construire/desființare, al Inspectoratului de Stat în Construcții -I.S.C., al direcțiilor județene pentru cultură/Direcției pentru Cultură a Municipiului București sau al inspectoratelor județene pentru situații de urgență propun respingerea recepției etc.) **nu este cazul**

6.8. Comisia de recepție la terminarea lucrărilor a constatat existența unor neconcordanțe, degradări, defecte, lucrări realizate necorespunzător, nefinalizate sau neexecutate, care nu sunt de natură să afecteze utilizarea construcției conform destinației și cerințelor fundamentale aplicabile, cuprinse în lista din anexa nr. 4 la prezentul proces-verbal. – **nu este cazul**

7. În urma constatărilor făcute, comisia de recepție decide:

- admiterea recepției la terminarea lucrărilor
- ~~— respingerea recepției la terminarea lucrărilor~~

8. Comisia de recepție motivează decizia luată prin:

În urma verificărilor vizuale efectuate la obiectivul sus menționat, verificarea prin sondaj a documentelor din cartea tehnică precum și urmare a recomandărilor Dirigintelui de Santier și a Proiectantului rezulta ca:

Lucrarile executate respecta prevederile și cerintele de calitate din Legea 10/1995 cu modificările și completările ulterioare.

Sunt finalizate în totalitate lucrarile prevazute în contractul de executie.

9. Comisia de recepție recomandă luarea următoarelor măsuri:

Respectarea normelor de întreținere și exploatare, întreținerea corespunzătoare a lucrarilor executate.

Efectuarea urmaririi comportarii în timp a construcției conform normativelor în vigoare.

10. Prezentul proces-verbal, conținând 4 file și 0 (zero) anexe numerotate, cu un total de 4 file, a fost încheiat astăzi 11.10.2023, în 5 exemplare.

11. Alte mențiuni - **nu este cazul**

Comisia de recepție

Semnătura


Președinte: Florin Mițu

Membri:

Gheorghe Acsinte

Ovidiu Daniel Eram

Bogdan Ciurariu

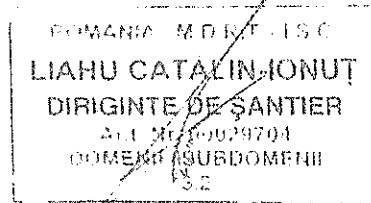



Ing. Eduard Albert

4. Au mai fost prezenti:

Ing. Voinicuc Ionuț

Ștefănuță Mircea, constructor



ROMÂNIA  
JUDEȚUL BOTOȘANI  
MUNICIPIUL BOTOȘANI  
CONSILIUL LOCAL

**HOTĂRÂRE**

privind aprobarea „Registrului local al Spațiilor verzi din municipiului Botoșani”

**CONSILIUL LOCAL AL MUNICIPIULUI BOTOȘANI**

analizând propunerea domnului Primar Cătălin Mugurel Flutur privind aprobarea „Registrul local al Spațiilor verzi din municipiul Botoșani”,

văzând raportul de specialitate comun al Serviciului Patrimoniu și al Compartimentului de mediu, precum și raportul de avizare al comisiei de specialitate a Consiliului Local,

În conformitate cu prevederile art. 36 alin. (2) lit.(b) și (c), din Legea administrației publice locale nr.215/2001 republicată, a Legii nr.24 din 15 ianuarie 2007 privind reglementarea și administrarea spațiilor verzi din zonele urbane,

În conformitate cu prevederile art. 16 din Legea nr. 24/2007 privind reglementarea și administrarea spațiilor verzi din zonele urbane, republicată, cât și prevederile O.U.G. nr. 114/2007 privind modificarea și completarea Ordonanței de Urgență a Guvernului nr. 195/2005 privind protecția mediului și a Ordinului nr. 1466/2010 pentru modificarea Ordinului nr. 1549/2008 privind aprobarea Normelor tehnice pentru elaborarea registrului local al spațiilor verzi,

în temeiul art. 36, alin.2, lit.”b” și art. 45 alin. (3) din Legea administrației publice locale nr.215/2001, republicată în Monitorul Oficial al României, Partea I, nr. 123 din 20 februarie 2007, cu modificările și completările și ulterioare,

**HOTĂRĂȘTE :**

**Art. 1** (1) Se aprobă „Registrul local al Spațiilor verzi din Municipiul Botoșani”, constituit din:

-hărțile și planurile terenurilor definite ca spații verzi;

- sistemul informațional ce cuprinde date, informații și planuri privind terenurile definite ca spații verzi cu identificarea stării de viabilitate a vegetației de pe aceste terenuri, a caracteristicilor ei, a indicilor de cantitate și calitate aferenți.

(2) Se aprobă anexa la Registrul local al Spațiilor verzi din Municipiul Botoșani parte integrantă din prezenta hotărâre.

**Art. 2** Registrului local al Spațiilor verzi din Municipiul Botoșani” va fi avut în vedere la întocmirea documentațiilor de urbanism, precum și la eliberarea certificatelor de urbanism și autorizațiilor de construire.

**Art. 3** (1) Primarul Municipiului Botoșani, prin Compartimentul de protecția mediului, va asigura întreținerea și actualizarea Registrului local al Spațiilor verzi din Municipiul Botoșani.


(2) Anual, în primul trimestru, se va prezenta Consiliului local al Municipiului Botoșani, un raport de actualizare al registrului pentru anul anterior.

**Art.4** Primarul Municipiului Botoșani, prin serviciile aparatului de specialitate, va duce la îndeplinire prevederile prezentei hotărâri.

**PREȘEDINTE DE ȘEDINȚĂ,**  
Consilier, Paul Octay

**CONTRASEMNEAZĂ,**  
Secretar, Oana Gina Georgescu

Botoșani, 30 mai 2019  
Nr. 161





ROMÂNIA  
JUDEȚUL BOTOȘANI  
MUNICIPIUL BOTOȘANI  
CONSILIUL LOCAL

---

**HOTĂRÂRE**

**pentru modificarea unor dispoziții ale Hotărârii Consiliului Local nr.161 din 30.05.2019  
privind aprobarea Registrului Local al Spațiilor Verzi din Municipiul Botoșani**

**CONSILIUL LOCAL AL MUNICIPIULUI BOTOȘANI**

analizând propunerea d-lui primar Cosmin Ionuț Andrei pentru modificarea unor dispoziții ale Hotărârii Consiliului Local nr.161 din 30.05.2019 privind aprobarea Registrului Local al Spațiilor Verzi din Municipiul Botoșani, precum și propunerile formulate în cursul dezbaterii proiectului de hotărâre,

văzând raportul de specialitate al Serviciului Autorizări în construcții și Urbanism și Compartimentul Protecția Mediului și rapoartele de avizare ale comisiilor de specialitate ale Consiliului Local,

în baza dispozițiilor art. 129 alin. (7) lit. i) și lit. k) din Ordonanța de urgență a Guvernului nr. 57/2019 privind Codul administrativ, cu modificările și completările ulterioare, dispozițiilor incidente în materie ale Legii nr. 50/1991 privind autorizarea executării lucrărilor de construcții, republicată, cu modificările și completările ulterioare și Legii nr. 350/2001 privind amenajarea teritoriului și urbanismul cu modificările și completările ulterioare, precum și celor ale Legii nr. 24/2007 privind reglementarea și administrarea spațiilor verzi din zonele urbane, republicată, cu modificările și completările ulterioare,

în temeiul art. 139 alin. (3) lit. (e) și art. 196 alin. (1) lit. a) din Ordonanța de urgență a Guvernului nr. 57/2019 privind Codul Administrativ, publicată în Monitorul Oficial nr. 555 din 5 iulie 2019, cu modificările și completările ulterioare,

**H O T Ă R Ă Ș T E :**

**Art. 1** Se modifică Registrul Local al Spațiilor Verzi din Municipiul Botoșani aprobat prin HCL nr.161 din 30.05.2019 la pag. 229, pct.9 – **Spații verzi aferente locuințelor de tip condomenii din asociații de proprietari** și la pag.237 - **Concluzii** paragraful întâi, enunțul:

*"Prin autorizațiile de construire pentru extinderile de apartamente situate la parterul clădirii nu se va permite acestor extinderi să depășească proiecția balconului situate deasupra (suprafața extinsă nu va depăși 1,5m) nici pe lungime și nici pe lățime"*

**se modifică și se înlocuiește cu:**

*"Prin autorizațiile de construire pentru extinderile de apartamente situate la parterul clădirii, în situația în care, la nivelul superior clădirea existentă este prevăzută cu balcon, de regulă se va permite realizarea unui balcon identic ca suprafață cu cel de deasupra. Dacă prin extindere nu se poate realiza cuplarea, construcția nouă se va limita la amprenta balconului superior existent.*

*În situația în care, la nivelul superior, clădirea existentă nu este prevăzută cu balcon, de regulă, la parter se poate realiza o extindere de maximum 1,5 m lățime, cu o lungime maximă egală cu deschiderea camerei din care se face accesul în spațiul extinderii, pentru o singură cameră a apartamentului pe acea parte a clădirii. În cazuri excepționale, doar pentru a se obține continuitatea de front existent la nivelul parterului, extinderea se va realiza până la cuplarea cu*

...construcția învecinate în lateral, dar jara a depăși cu mai mult de 1,5 m regula de bază.  
Dacă prin extindere nu se poate realiza cuplarea, construcția nouă se va limita la regula de bază.  
În ambele cazuri, dacă spațiul verde din fața imobilului are o lățime mai mică de 3,5 m, nu se poate realiza balcon sau extindere.


În oricare dintre situații, proprietarul apartamentului supus modificării, va avea obligația de a amenaja peisagistic spațiul verde din dreptul apartamentului, și de a planta minimum un copac de talie mică sau medie, adaptat la mediul local. Pentru propunerea de copaci ce urmează a fi plantați se va obține viza Compartimentului Protecția Mediului din cadrul Primăriei municipiului Botoșani pe baza unui document de proveniență și garanție a puieților/puieților.”

**Art.2** Primarul municipiului Botoșani, prin serviciile aparatului de specialitate va duce la îndeplinire prevederile prezentei hotărâri.

**PREȘEDINTE DE ȘEDINȚĂ,**  
Consilier, Mihail Gabriel Tanasă



**CONTRASEMNEAZĂ,**  
Secretar general, Ioan Apostu



**Botoșani, 31 martie 2021**  
**Nr. 95**

ROMÂNIA  
JUDEȚUL BOTOȘANI  
MUNICIPIUL BOTOȘANI  
CONSILIUL LOCAL



**HOTĂRÂRE**  
pentru modificarea și completarea Hotărârii de Consiliul Local nr.161/30.05.2019  
privind aprobarea Registrului Local al Spațiilor Verzi din Municipiul Botoșani și  
anume Actualizarea Registrului Local al Spațiilor Verzi din Municipiul Botoșani

**CONSILIUL LOCAL AL MUNICIPIULUI BOTOȘANI,**  
analizând propunerea d-lui primar Cosmin Ionuț Andrei pentru modificarea Hotărârii  
de Consiliul Local nr.161/30.05.2019 privind aprobarea Registrului Local al Spațiilor Verzi  
din Municipiul Botoșani în sensul actualizării,  
văzând Raportul de specialitate întocmit de Compartimentul Protecția Mediului,  
precum și rapoartele de avizare ale comisiilor de specialitate ale Consiliului Local  
în baza dispozițiilor art. 129 alin. (7) lit. i) din Ordonanța de urgență a Guvernului nr.  
57/2019 privind Codul administrativ, cu modificările și completările ulterioare,  
în baza dispozițiilor Legii nr. 24/2007 privind reglementarea și administrarea spațiilor  
verzi din zonele urbane, republicată, Ordinului nr.1549/2008 privind aprobarea Normelor  
tehnice pentru elaborarea Registrului local al spațiilor verzi din intravilanul localităților,  
modificat emis de Ministrul Dezvoltării, Lucrărilor Publice și Locuințelor,  
în temeiul art. 196 alin. (1) lit. a) din Ordonanța de urgență a Guvernului nr. 57/2019  
privind Codul Administrativ, publicată în Monitorul Oficial nr. 555 din 5 iulie 2019, cu  
modificările și completările ulterioare.

**HOTĂRĂȘTE :**

**Art. 1** În Registrul Local al Spațiilor Verzi din Municipiul Botoșani aprobat prin HCL  
nr.161 din 30.05.2019 la pag. nr.12 Capitolul 1. Parcuri punctul nr. 1.1. Parcul Mihai  
Eminescu, enunțul:

*"Parcul Mihai Eminescu suprafața – 76.698 mp."*

**se modifică și se înlocuiește cu:**

*"Parcul Mihai Eminescu suprafața – 73.338 mp.""*

**Art. 2** În Registrul Local al Spațiilor Verzi din Municipiul Botoșani aprobat prin HCL  
nr.161 din 30.05.2019 la pag. nr.12 alin. (3) enunțul:

*"Parcul are o suprafață totală de aproximativ 76.698 mp, cu următoarea repartizare:  
51.390 mp gazon, 1.340 mp trandafiri, 90 mp specii floricole, 4.460 mp de alei asfaltate, 180  
mp cele două fântâni arteziene, 50 mp foișorul pentru fanfară și cca. 2.300 mp clădiri."*

**se modifică și se înlocuiește cu:**

*"Parcul are o suprafață totală de aproximativ 73.338 mp, cu următoarea repartizare:  
gazon, trandafiri, specii floricole, alei asfaltate, două fântâni arteziene, foișorul pentru fanfară  
și clădiri."*

**Art. 3** În Registrul Local al Spațiilor Verzi din Municipiul Botoșani aprobat prin HCL  
nr.161 din 30.05.2019 la pag. nr.16 alin. (1) enunțul:

*"Parcul Tineretului 21.254 mp."*



**se modifică și se înlocuiește cu:**

*"Parcul Tineretului suprafața – 18.758 mp."*

**Art. 4** În Registrul Local al Spațiilor Verzi din Municipiul Botoșani aprobat prin HCL nr.161 din 30.05.2019 la pag. nr. 22 capitolul 1.3, enunțul:

*"Parcul Curbubeului suprafața – 18.102 mp."*

**se modifică și se înlocuiește cu:**

*"Parcul Curbubeului suprafața – 19.252 mp."*

**Art. 5** În Registrul Local al Spațiilor Verzi din Municipiul Botoșani aprobat prin HCL nr.161 din 30.05.2019 la pag. nr. 38 Capitolul 2, Grădina Publică 2.3. Grădina Publică Junior, enunțul:

*"Grădina Publică Junior suprafața – 3.078 mp."*

**se modifică și se înlocuiește cu:**

*"Grădina Publică Junior suprafața – 2.655 mp."*

**Art. 6** În Registrul Local al Spațiilor Verzi din Municipiul Botoșani aprobat prin HCL nr.161 din 30.05.2019 la pag. nr. 59 Capitolul 3, Scuaruri 3.4. Scuar – Cuza Vodă, enunțul:

*"Scuar – Cuza Vodă suprafața – 2.936 mp."*

**se modifică și se înlocuiește cu:**

*"Scuar – Cuza Vodă suprafața – 1.671 mp."*

**Art. 7** În Registrul Local al Spațiilor Verzi din Municipiul Botoșani aprobat prin HCL nr.161 din 30.05.2019 la pag. nr. 124 Capitolul 4. Aliniamente, 4.17 Aliniament – B-dul George Enescu – suprafața 5.530 mp. enunțul:

*"4.17 Aliniament – B-dul George Enescu – suprafața 5.530 mp. Acest bulevard este situat în partea central sudică a orașului Botoșani și face legătura între străzile: Calea Națională, Marchian, b-dul Mihai Eminescu. Primăverii, Pacea."*

**se modifică și se înlocuiește cu:**

*"4.17 Aliniament – B-dul George Enescu – suprafața totală de 5.530 mp compusă Aliniament – B-dul George Enescu suprafața 4.712 mp și Scuar B-dul George Enescu suprafața 818 mp conform Carte funciară nr. 6785. Acest bulevard este situat în partea central sudică a orașului Botoșani și face legătura între străzile: Calea Națională, Marchian, b-dul Mihai Eminescu, Primăverii, Pacea."*

**Art. 8** În Registrul Local al Spațiilor Verzi din Municipiul Botoșani aprobat prin HCL nr.161 din 30.05.2019 la pag. nr. 157 Capitolul 6. Stadioane, Baze sportive 6.1. enunțul:

*"Baza sportivă – Stadion Municipal, suprafața 27.279 mp."*

**se modifică și se înlocuiește cu:**

*"Baza sportivă – Stadion Municipal, suprafața 7.892 mp din care suprafața de joc 7.140 mp."*

**Art. 9** În Registrul Local al Spațiilor Verzi din Municipiul Botoșani aprobat prin HCL nr.161 din 30.05.2019 la pag. nr. 158 Capitolul 6. Stadioane, baze sportive 6.4. Teren sport - Mecanex enunțul:

*"Teren sport - Mecanex, suprafața 5000 mp."*

**se modifică și se înlocuiește cu:**

*„Teren sport - Mecanex, suprafața 7000 mp."*

**Art. 10** În Registrul Local al Spațiilor Verzi din Municipiul Botoșani aprobat prin HCL nr.161 din 30.05.2019 la pag. nr. 159 Capitolul 7. Terenuri libere/terenuri libere aparținând unităților de învățământ 7.1. Teren liber-versant Cornișa, suprafața 26.6510 mp,

enunțul: "Zona este ocupată de teren degradat în proporție de 65%. Drenurile realizate în perioada 1977 – 1980 nu mai reușesc să mențină stabilitatea terenului. Se impun lucrări de stabilizare și hidroameliorare. Densitatea arborilor /km<sup>2</sup> este mică (20 arbori/km) în peste 75% din suprafață la polul opus situându-se partea din nord vest (zona pinilor) aprox. 262 arbori/km<sup>2</sup>.

Cea mai mică valoare medie pentru diametrul măsurat la înălțimea de 1,3 m a fost înregistrată pentru zona împădurită, respectiv  $11,6 \pm 7,7$  cm, iar cea mai mare valoare pentru aliniamentul situate pe Șoseaua Veche, respectiv  $39,5 \pm 16,1$  cm.

În total, au fost inventariate aproximativ 390 exemplare, eșantionajul fiind compus din specii dendrologice autohtone, respectiv arțar (*A. platanoides* L.), frasin comun (*Fraxinus excelsior* L.), pin negru (*Pinus nigra* Arn.), plop alb (*Populus alba* L.), plop negru (*Populus nigra* L.), tei pucios (*Tilia cordata* Mill.), tei cu frunza mare (*Tilia platyphyllos* Scop.), tei argintiu (*Tilia tomentosa* Moench.), ulm de munte (*Ulmus glabra* Huds.).

Circa 61% din exemplarele inventariate se încadrează în clasa I de defoliere (GF1). Aproximativ 17% din exemplarele inventariate au avut un grad de defoliere cuprins între 11 și 30% (GF2). De asemenea, un procent de aproximativ 7% din eșantionaj reprezintă exemplare foarte uscate ori complet uscate (grad de defoliere de 91-100%), majoritatea fiind exemplare de tei pucios, tei argintiu. În zona nu se afla specii ocrotite de lege."

**se modifică și se înlocuiește cu:**

"Suprafața Teren liber-versant Cornișa – 266.510 mp - Prin proiectul "Amenajare Versant Pacea, str. Pacea, municipiul Botoșani", cod SMIS 127784, finanțat prin Programul Operațional Regional 2014-2020, Axa prioritară 4 - Sprijinirea dezvoltării urbane durabile, Prioritatea de investiții 4.2 "Realizarea de acțiuni destinate îmbunătățirii mediului urban, revitalizării orașelor, regenerării și decontaminării terenurilor industriale dezafectate (inclusiv a zonelor de reconversie), reducerii poluării aerului și promovării măsurilor de reducere a zgomotului", Obiectiv Specific 4.2 "Reconversia și refuncționalizarea terenurilor și suprafețelor degradate, vacante sau neutilizate din municipiile reședință de județ" se va contribui la îmbunătățirea mediului urban al Municipiului Botoșani.

Revitalizarea Terenului versant Cornișa, amplasat pe strada Pacea nr. 108 B se va face prin măsuri ce prevăd regenerarea zonelor degradate, conversia acesteia într-o Zonă de agrement cu facilități multiple de petrecere a timpului liber. Acest teren are o suprafața măsurată de 216.001 mp

Principalele activități din cadrul proiectului sunt: Odihnă și relaxare (zonă de picnic); Spații de agrement (skatepark, zonă pentru jocurile de iarnă, loc de joacă, zonă paintball, zonă escaladă, piste tir cu arcul, căsuțe în copaci, zonă tiroliană, terenuri sport, labirint natural); Construcții spații socializare, grup sanitar; Alei; Vegetație; Lucrări și echipamente edilitare."

**Art. 11** În Registrul Local al Spațiilor Verzi din Municipiul Botoșani aprobat prin HCL nr.161 din 30.05.2019 la pag. nr. 222 Capitolul 8. Spații verzi situate la limita intravilanului, curți spitale și cimitire 8.3. Teren liber- Șoseaua Iașului, suprafață 766.480 mp, enunțul:

"Această suprafață de teren de peste 77 hectare au fost preluată/atribuită primăriei municipiului Botoșani prin Hotărâre de Guvern emise în anii 2014 și 2017. În prima etapa au fost atribuite 47 hectare iar în cea de a doua etapa 30 hectare. Pe o suprafață de aproximativ 8 hectare se ridică un nou cartier de locuințe ANL. De asemenea se vor realiza utilitățile cartierului de locuințe, jumătate din aceste locuințe urmând a fi date angajaților Ministerului Apărării Naționale. Concret acest teren a fost preluat de la MAPN prin Hotărârea C.S.A.T.nr.67/2007 și prin HCL nr. 266/10.20.2018 anexa 2 poziția 1181 și 1182 (protocol nr. 10023/2014 pentru suprafața de 466480 mp și protocol nr. 18172/03.08.2017 pentru suprafața de 300000 mp). Suprafața construită (desfășurată la sol) este de 1821,26 mp. Deci spațiul verde este de 764619 mp."

**se modifică și se înlocuiește cu:**

"8.3. Teren liber- Șoseaua Iașului, suprafață 766.480 mp. Această suprafață de teren de peste 77 hectare au fost preluată/atribuită primăriei municipiului Botoșani prin Hotărâre de Guvern emise în anii 2014 și 2017. În prima etapa au fost atribuite 47 hectare iar în cea de a doua etapa 30 hectare. Pe o suprafață de aproximativ 8 hectare se ridică un nou cartier de locuințe

ANL. De asemenea se vor realiza utilitățile cartierului de locuințe, jumătate din aceste locuințe urmând a fi date angajaților Ministerului Apărării Naționale. Concret acest teren a fost preluat de la MAPN prin Hotărârea C.S.A.T.nr.67/2007 și prin HCL nr. 266/10.20.2018 anexa 2 poziția 1181 și 1182 (protocol nr. 10023/2014 pentru suprafața de 466480 mp și protocol nr. 18172/03.08.2017 pentru suprafața de 300000 mp). Suprafața construită (desfășurată la sol) este de 1821,26 mp. Deci spațiul verde este de 764658,7 mp."

**Art. 12** În Registrul Local al Spațiilor Verzi din Municipiul Botoșani aprobat prin HCL nr.161 din 30.05.2019 la pag. 9, Tabel- Suprafețe/spații verzi, rândul nr. 66, enunțul:  
" Teren liber-Cornișa Sucevei- DN Suceava-Botoșani – 266510 m<sup>2</sup> ".  
**se modifică și se înlocuiește cu:**  
" Teren liber-Cornișa Sucevei- DN Suceava-Botoșani – 265510 m<sup>2</sup> ".

**Art. 13** În Registrul Local al Spațiilor Verzi din Municipiul Botoșani aprobat prin HCL nr.161 din 30.05.2019 la pag. 11, Tabel nr. 1 rândul 16, pag. 229, punctul 9 , paragraful întâi și pag.235 paragraful întâi, capitolul Concluzii alin. (1) enunțul:  
"Tabel nr. 1 rândul 16 – Total 3.907.852 m<sup>2</sup> din care revin 32,09 m<sup>2</sup>/cap locuitor".  
" În anul 2021 Municipiul Botoșani deține o suprafață de 3907852 m<sup>2</sup> spațiu verde adică la o populație de 121.756 locuitori..... fiecărui locuitor îi revine 32.09 m<sup>2</sup> spațiu verde".  
" 3907852 m<sup>2</sup> adică la o populație de 121.756 locuitori..... fiecărui locuitor îi revine 32,09 m<sup>2</sup> spațiu verde."

**se modifică și se înlocuiește cu:**  
" Tabel nr. 1 rândul 16 – Total 3.830.998,7 m<sup>2</sup> din care revin 33,47 m<sup>2</sup>/cap locuitor ".  
" În anul 2022 Municipiul Botoșani deține o suprafață de 3.830.998,7 m<sup>2</sup> spațiu verde adică la o populație de 116.743 locuitori..... fiecărui locuitor îi revine 33,47 m<sup>2</sup> spațiu verde ".  
" 3.830.998,7 m<sup>2</sup> adică la o populație de 116.743 locuitori..... fiecărui locuitor îi revine 33,47 m<sup>2</sup> spațiu verde. "

**Art. 14** Numărul arborilor și arbuștilor din arealul spațiilor verzi al Municipiului Botoșani înregistrat în Registrul local al spațiilor verzi din Municipiul Botoșani la data de 21.03.2022 este de 46.994 arbori și arbuști.

În urma actualizării rezultă un număr de 46.807 arbori și arbuști ce fac parte din arealul spațiilor verzi al Municipiului Botoșani.

**Art.15** Primarul municipiului Botoșani, prin serviciile din aparatul de specialitate va duce la îndeplinire prevederile prezentei hotărâri.

**PREȘEDINTE DE ȘEDINȚĂ,**

Consilier,

Marius Petru Rogojinski

**CONTRASEMNEAZĂ,**

Secretar general,

Ioan Apostu

Botoșani, 26 ianuarie 2023

Nr. 40

ROMÂNIA  
JUDEȚUL BOTOȘANI  
MUNICIPIUL BOTOȘANI  
CONSILIUL LOCAL

HOTĂRÂRE

pentru modificarea și completarea Hotărârii de Consiliul Local nr. 161/30.05.2019 privind aprobarea Registrului Local al Spațiilor Verzi din Municipiul Botoșani și anume Actualizarea Registrului Local al Spațiilor Verzi din Municipiul Botoșani

CONSILIUL LOCAL AL MUNICIPIULUI BOTOȘANI,

analizând propunerea d-lui primar Cosmin Ionuț Andrei pentru modificarea Hotărârii de Consiliul Local nr. 161/30.05.2019 privind aprobarea Registrului Local al Spațiilor Verzi din Municipiul Botoșani, astfel cum a fost modificat și completat prin H.C.L. nr. 95/31.03.2021 H.C.L. nr. 40/26.01.2023, în sensul actualizării,  
văzând Raportul de specialitate întocmit de Compartimentul Protecția Mediului, precum și rapoartele de avizare ale comisiilor de specialitate ale Consiliului Local, în baza dispozițiilor art. 129 alin. (7) lit. i) din Ordonanța de urgență a Guvernului nr. 57/2019 privind Codul administrativ, cu modificările și completările ulterioare,  
în baza dispozițiilor Legii nr. 24/2007 privind reglementarea și administrarea spațiilor verzi din zonele urbane, republicată, Ordinului nr. 1549/2008 privind aprobarea Normelor tehnice pentru elaborarea Registrului local al spațiilor verzi din intravilanul localităților, modificat emis de Ministrul Dezvoltării, Lucrărilor Publice și Locuințelor,  
în temeiul art. 196 alin. (1) lit. a) din Ordonanța de urgență a Guvernului nr. 57/2019 privind Codul Administrativ, publicată în Monitorul Oficial nr. 555 din 5 iulie 2019, cu modificările și completările ulterioare.

HOTĂRĂȘTE:

**Art. 1** În Registrul Local al Spațiilor Verzi din Municipiul Botoșani aprobat prin H.C.L. nr. 161 din 30.05.2019 la pag. nr.12 alin. (3) enunțul:  
"Parcul are o suprafață totală de aproximativ 76.698 mp, cu următoarea repartizare: 51.390 mp gazon, 1.340 mp trandafiri, 90 mp specii floricole, 4.460 mp de alei asfaltate, 180 mp cele două fântâni arteziene, 50 mp foisorul pentru fanfară și cca. 2.300 mp clădiri."  
**se modifică și se înlocuiește cu:**

"Parcul are o suprafață totală de aproximativ 73.338 mp, cu următoarea repartizare: gazon, trandafiri, specii floricole, alei asfaltate, două fântâni arteziene, foisorul pentru fanfară și clădiri."

**Art. 2** În conținutul Registrului Spațiilor Verzi din Municipiul Botoșani la pag. nr. 8 Tabel- categorii de suprafețe/spații verzi se menționează enunțul cu forma:

Nr. inv.	Categoria spațiului verde	Denumire	Strada pe care este amplasat	Suprafața (mp)
1	Parc	Mihai Eminescu	B-ul Mihai Eminescu	76.698
2	Parc	Tineretului	Tudor Vladimirescu	21.254
3	Parc	Curcubeului	Str. Primăverii	18.102
4	Grădină Publică	Sucevei	B-ul Mihai Eminescu	4.715
5	Grădină Publică	Primăriei	Cuza Vodă	5.210
6	Grădină Publică	Junior	Str. Marchian	3078
7	Grădină Publică	Filatellie-Elsaco	Str. Marchian	1.680
8	Grădină Publică	Casa Tineretului	B-ul Mihai Eminescu	5.100

15	Scuar	Cuza-Vodă-C.Naț.	Calea Națională	2.936
62	Bază sportivă	Stadion Municipal	Calea Națională	27.279
65	Bază sportivă	Teren sport Mecanex	Manolești Deal	5.000
66	Teren liber	Cornișa Sucevei	DN-Suceava-Botoșani	266.510

**se va modifica și completa astfel:**

Nr. inv.	Categoria spațiului verde	Denumire	Strada pe care este amplasat	Suprafața (mp)
1	Parc	Mihai Eminescu	B-ul Mihai Eminescu	73.338
2	Parc	Tineretului	Tudor Vladimirescu	18.758
3	Parc	Curcubeului	Str. Primăverii	19.252
4	Grădină Publică	Sucevei	B-ul Mihai Eminescu	4.715
5	Grădină Publică	Primăriei	Cuza Vodă	5.210
6	Grădină Publică	Junior	Str. Marchian	2.655
7	Grădină Publică	Filatelie-Elsaco	Str. Marchian	1.680
8	Grădină Publică	Casa Tineretului	B-ul Mihai Eminescu	5.100
15	Scuar	Cuza-Vodă-C.Naț.	Calea Națională	2.936
62	Bază sportivă	Stadion Municipal	Calea Națională	27.279
65	Bază sportivă	Teren sport Mecanex	Manolești Deal	5.000
66	Teren liber	Cornișa Sucevei	DN-Suceava-Botoșani	216.001

**Art.3** În conținutul Registrului Spațiilor Verzi din Municipiul Botoșani la pag. nr. 9 Tabel- categorii de suprafețe/spații verzi se menționează enunțul cu forma:

"Total suprafețe/spații verzi 3.910.722 mp"

**se va modifica și completa astfel:**

"Total suprafețe/spații verzi 3.830.998,7 mp"

**Art.4** În conținutul Registrului Spațiilor Verzi din Municipiul Botoșani la pag. nr. 9 Tabel- categorii de suprafețe/spații verzi se menționează enunțul cu forma:

Nr. inv.	Categoria spațiului verde	Suprafața (mp)
1	Parc	116.054
2	Grădină Publică	24.226
3	Scuar	24.905
6	Bază sportivă	43.898
9	Teren liber	285.419

**se va modifica și completa astfel:**

Nr. inv.	Categoria spațiului verde	Suprafața (mp)
1	Parc	111.348
2	Grădină Publică	23.803
3	Scuar	23.640
6	Bază sportivă	25.759
9	Teren liber	234.910

**Art. 5** În conținutul Registrului Spațiilor Verzi din Municipiul Botoșani la pag. nr. 38 Capitolul 2.3. Grădină Publică Junior se menționează enunțul cu forma:

Capitolul 2.3. Grădină Publică Junior –suprafață 3.078 mp

Tabel nr.6 Caracteristicile fiziologice al arborilor din gradina publică Junior  
Numărul arborilor per aliniament a fost cuprins între 60-80



se va modifica și completa astfel:

Capitolul 2.3. Grădină Publică Junior –suprafață 2.655 mp

Tabel nr.6 Caracteristicile fiziologice al arborilor din gradina publică Junior

Grădină Publică Junior = 42 arbori

Nr. crt.	Specie	Diametru mediu (cm)	Grad defoliere	Clasa medie	Obs.
1	Thuja	4			
2	Thuja	6	GF1	I	
3	Prun roșu	8	GF1	I	
4	Prun roșu	8	GF1	I	
5	Paltin	10	GF1	I	
6	Artar globular	18	GF1	I	
7	Artar globular	20	GF 2	I	
8	Molid	5	GF1	I	
9	Molid	8	GF1	I	
10	Molid	6	GF1	I	
11	Molid	10	GF1	I	
12	Molid	5	GF1	I	
13	Molid	6	GF1	I	
14	Molid	5	GF1	I	
15	Molid	8	GF1	I	
16	Molid	5	GF1	I	
17	Mesteacăn	20	GF1	I	
18	Paltin	13	GF1	I	
19	Tei	21	GF1	I	
20	Tei	18	GF1	I	
21	Tei	20	GF1	I	
22	Tei	22	GF1	I	
23	Tei	20	GF1	I	
24	Tei	20	GF1	I	
25	Tei	21	GF1	I	
26	Tei	21	GF1	I	
27	Tei	18	GF1	I	
28	Tei	20	GF1	I	
29	Tei	20	GF1	I	
30	Tei	21	GF1	I	
31	Tei	21	GF1	I	
32	Tei	22	GF1	I	
33	Tei	19	GF1	I	
34	Tei	18	GF1	I	
35	Tei	22	GF1	I	
36	Tei	21	GF1	I	
37	Tei	22	GF1	I	
38	Tei	22	GF1	I	
39	Tei	20	GF1	I	
40	Tei	5-10	GF1	I	
41	Tei	5-10	GF1	I	
42	Tei	5-10	GF1	I	

**Art. 6** În conținutul Registrului Spațiilor Verzi din Municipiul Botoșani la pag. nr. 43 Capitolul 2.4. Grădină Publică Filatelie-Elsaco se menționează enunțul cu forma:

Capitolul 2.4. Grădină Publică Filatelie-Elsaco –suprafață 1.680 mp

Tabel nr.7 Caracteristicile fiziologice al arborilor din grădina publică Filatelie-Elsaco

se va modifica și completa astfel:

Capitolul 2.4. Grădină Filatelie-Elsaco –suprafață 1.680 mp

Tabel nr.7 Caracteristicile fiziologice al arborilor din grădina publică Filatelie-Elsaco

Grădină Filatelie-Elsaco = 54 arbori

Nr. crt.	Specie	Diametru mediu (cm)	Grad defoliere	Clasa medie	Obs.
1	Thuja	4	GF1	1	
2	Thuja	4	GF1	1	
3	Thuja	4	GF1	1	
4	Nuc	28	GF1	1	
5	Nuc	14	GF1	1	
6	Frasin	18	GF1	1	
7	Salcâm	6	GF3	1	
8	Salcâm	8	GF1	1	
9	Salcâm	6	GF1	1	
10	Salcâm	4	GF4	1	
11	Molid	5	GF1	1	
12	Molid	8	GF1	1	
13	Molid	6	GF1	1	
14	Molid	10	GF1	1	
15	Molid	5	GF1	1	
16	Molid	6	GF2	1	
17	Molid	5	GF1	1	
18	Molid	8	GF1	1	
19	Molid	5	GF1	1	
20	Molid	6	GF1	1	
21	Molid	10	GF1	1	
22	Molid	5	GF1	1	
23	Molid	6	GF2	1	
24	Molid	5	GF1	1	
25	Molid	8	GF1	1	
26	Molid	5	GF1	1	
27	Molid	6	GF1	1	
28	Molid	10	GF1	1	
29	Molid	5	GF1	1	
30	Molid	5	GF4	1	
31	Molid	6	GF4	1	
32	Molid	5	GF1	1	
33	Molid	6	GF1	1	
34	Molid	5	GF1	1	
35	Paltin	13	GF1	1	
36	Paltin	16	GF1	1	
37	Paltin	12	GF1	1	
38	Paltin	14	GF1	1	
39	Paltin	14	GF1	1	
40	Tei	21	GF1	1	
41	Tei	18	GF2	1	
42	Tei	20	GF1	1	
43	Tei	22	GF1	1	
44	Tei	20	GF2	1	

45	Tei	20	GF1	1	
46	Tei	21	GF2	1	
47	Tei	21	GF1	1	
48	Tei	18	GF1	1	
49	Mesteacăn	18	GF1	1	
50	Mesteacăn	20	GF2	1	
51	Mesteacăn	18	GF1	1	
52	Alte specii	8	GF2	1	
53	Alte specii	10	GF1	1	
54	Alte specii	8	GF1	1	

**Art. 7** În conținutul Registrului Spațiilor Verzi din Municipiul Botoșani la pag. nr. 12 Capitolul I. Parcuri I.1. Parcul Mihai Eminescu se menționează enunțul cu forma:

*Parcul Mihai Eminescu –suprafață 76.698 mp*

*Parcul are o suprafață de totală aproximativ 76.698 mp, cu următoarea repartizare: 51.390 mp gazon, 1340 mp trandafiri, 90 mp specii floricole, 4460 mp de alei asfaltate, 180 mp, cele două fântâni arteziene, 50 mp foișorul și cca. 2300 mp clădiri*

**se va modifica și completa astfel:**

*Parcul Mihai Eminescu –suprafață 73.338 mp*

*Parcul are o suprafață de totală aproximativ 73.338 mp, cu următoarea repartizare: 66.348 mp spații verzi, 4460 mp de alei asfaltate, 180 mp, cele două fântâni arteziene, 50 mp foișorul și cca. 2300 mp clădiri.*

**Art. 8** În conținutul Registrului Spațiilor Verzi din Municipiul Botoșani la pag. nr. 13 Tabel nr. 1 Caracteristicile fiziologice al arborilor din Parcul Mihai Eminescu se menționează enunțul cu forma:

*Parcela nr.1 = 208 arbori*

*Parcela nr.2 = 212 arbori*

*Parcela nr.3 = 166 arbori*

*Parcela nr.4 = 179 arbori*

*Parcela nr.5 = 305 arbori*

*Parcela nr.6 = 287 arbori*

*Parcela nr.7 = 323 arbori*

*Parcela nr.8 = 204 arbori*

**se va modifica și completa astfel:**

*Parcul Mihai Eminescu = 1516 arbori*

Nr. crt.	Specie	Nr. bucăți	Diametru mediu (cm)	Grad defoliere	Clasa medie	Obs.
1	Paltin	46	35-40	GF1	1	
2	Salcâm	325	23-30	GF1	1	
3	Chiparos	17	15-20	GF1	1	
4	Ulm	6	19	GF1	1	
5	Tei	337	24-80	GF1-GF4	1	
6	Pin	123	20-44	GF1-GF3	1	
7	Oțetar	2	18	GF1	1	
8	Cireș	5	3-20	GF1	1	
9	Thuja	162	5-7	GF1-GF2	1	
10	Frasin	31	20-40	GF1-GF2	1	
11	Molid	30	5-8	GF1	1	
12	Mesteacăn	12	18-30	GF1-GF2	1	
13	Prun	23	10-20	GF1	1	
14	Paulonia	2	10-20	GF1-GF3	1	
15	Zarzăr	2	3-8	GF1	1	

16	Păr	2	5-8			
17	Vișin	2	3-5	GF1	1	
18	Nuc	4	20-50	GF1	1	
19	Castan	13	40-50	GF1	1	
20	Magnolia	2	5-8	GF1	1	
21	Măr	2	5-8	GF1	1	
22	Dud	2	5-8	GF1	1	
23	Carpen	14	15-35	GF1	1	
24	Arțar	260	20-30	GF1-GF2	1	
25	Stejar	68	50-70	GF1	1	
26	Salcie	24	15-30	GF1-GF3	1	

**Art. 9** În conținutul Registrului Spațiilor Verzi din Municipiul Botoșani la pag. nr. 17-22 Tabel nr. 2 Caracteristicile fiziologice al arborilor din Parcul Tineretului se menționează enunțul cu forma:

Parcul Tineretului

se va modifica și completa astfel:

Parcul Tineretului =217 arbori

Nr. crt.	Specie	Nr. bucăți	Diametru mediu (cm)	Grad defoliere	Clasa medie	Obs.
1	Paltin	53	35-40	GF1	1	
2	Salcâm	14	23-30	GF1-GF2	1	
3	Chiparos	12	15-20	GF1	1	
4	Ulm	10	19	GF1	1	
5	Tei	67	24-80	GF1-GF3	1	
6	Pin	32	20-44	GF1-GF3	1	
7	Cireș	3	3-20	GF1	1	
8	Thuja	8	3-8	GF1-GF2	1	
9	Frasin	4	20-40	GF1-GF2	1	
10	Molid	2	20-35	GF1	1	
11	Mesteacăn	4	18-30	GF1-GF2	1	
12	Carpen	1	15-35	GF1-GF2	1	
13	Arțar	7	20-30	GF1	1	

**Art. 10** În conținutul Registrului Spațiilor Verzi din Municipiul Botoșani la pag. nr. 22-26 Tabel nr. 3 Caracteristicile fiziologice al arborilor din Parcul Curcubeului se menționează enunțul cu forma:

Parcul Curcubeului –suprafață 18.102 mp

se va modifica și completa astfel:

Parcul Curcubeului –suprafață 19.252 mp

Parcul Curcubeului =640 arbori

Nr. crt.	Specie	Nr. bucăți	Diametru mediu (cm)	Grad defoliere	Clasa medie	Obs.
1	Arțar	34	35-40	GF1	1	
2	Oțetar	38	23-30	GF1-GF2	1	
3	Dud	24	10-20	GF1	1	
4	Carpen	2	19-25	GF1	1	
5	Tei	279	24-80	GF1-GF3	1	
6	Pin	12	20-44	GF1-GF3	1	
7	Cireș	3	15-20	GF1	1	
8	Thuja	237	5-7	GF1-GF2	1	

9	Nuc	6	30-80	GF1-GF2	I	
10	Castan	3	35-70	GF1-GF2	I	
11	Măr	2	10-20	GF1		

**Art. 11** În conținutul Registrului Spațiilor Verzi din Municipiul Botoșani la pag. nr. 26-33 Tabel nr. 4 Caracteristicile fiziologice al arborilor din Grădina Publică Sucevei se **menționează enunțul cu forma:**

*Grădina Publică Sucevei –suprafață 4715 mp*

**se va modifica și completa astfel:**

*Grădina Publică Sucevei –suprafață 4715 mp*

Grădina Publică Sucevei =180 arbori

Nr. crt.	Specie	Nr. bucăți	Diametru mediu (cm)	Grad defoliere	Clasa medie	Obs.
1	Paltin	1	35-40	GF1	I	
2	Salcâm	66	23-30	GF1-GF2	I	
3	Stejar	3	40-90	GF1-GF2	I	
4	Ulm	2	10-25	GF1	I	
5	Tei	45	24-80	GF1	I	
6	Pin	12	20-44	GF1-GF2	I	
7	Salcie	15	20-40	GF1	I	
8	Thuja	7	5-10	GF1-GF2	I	
9	Mesteacăn	10	18-30	GF1-GF2	I	
10	Castan	1	35-70	GF1-GF2	I	
11	Arțar	1	35-40	GF1	I	
12	Dud	5	10-25	GF1	I	
13	Frasin	3	35-40	GF1	I	
14	Prun	9	10-25	GF1	I	

**Art. 12** În conținutul Registrului Spațiilor Verzi din Municipiul Botoșani la pag. nr. 33-38 Tabel nr. 5 Caracteristicile fiziologice al arborilor din Grădina Publică Primărie se **menționează enunțul cu forma:**

*Grădina Publică Primărie –suprafață 5210 mp*

**se va modifica și completa astfel:**

*Grădina Publică Primărie –suprafață 5210 mp*

Grădina Publică Primărie =173 arbori

Nr. crt.	Specie	Nr. bucăți	Diametru mediu (cm)	Grad defoliere	Clasa medie	Obs.
1	Paltin	5	35-40	GF1	I	
2	Salcâm	8	20-30	GF1-GF2	I	
3	Carpen	2	40-50	GF1-GF2	I	
4	Cireș	3	10-25	GF1	I	
5	Tei	57	30-80	GF1-GF4	I	
6	Prun	5	10-25	GF1	I	
7	Salcie	3	20-40	GF1	I	
8	Thuja	48	7-10	GF1-GF2	I	
9	Mesteacăn	1	20-30	GF1-GF2	I	
10	Molid	16	5-20	GF1-GF2	I	
11	Arțar	11	35-40	GF1	I	
12	Dud	1	10-25	GF1	I	
13	Frasin	11	35-40	GF1	I	

**Art. 13** În conținutul Registrului Spațiilor Verzi din Municipiul Botoșani la pag. nr. 48-49 Tabel nr. 8 Caracteristicile fiziologice al arborilor din Grădină Publică Bibliotecă se menționează enunțul cu forma:

*Grădină Publică Bibliotecă –suprafață 2376 mp*

**se va modifica și completa astfel:**

*Grădină Publică Bibliotecă –suprafață 2376 mp*

*Grădină Publică Bibliotecă =63 arbori*

Nr. crt.	Specie	Nr. bucăți	Diametru mediu (cm)	Grad defoliere	Clasa medie	Obs.
1	Oțetar	2	40-50	GF1	1	
2	Cireș	1	10-25	GF1	1	
3	Tei	8	30-80	GF1-GF2	1	
4	Molid	9	5-10	GF1	1	
5	Thuja	6	3-10	GF1-GF2	1	
6	Pin	10	35-50	GF1-GF2	1	
7	Arțar	1	35-40	GF1	1	
8	Dud	1	10-25	GF1	1	
9	Frasin	24	35-40	GF1	1	

**Art. 14** În conținutul Registrului Spațiilor Verzi din Municipiul Botoșani la pag. nr. 50-53 Tabel nr. 9 Caracteristicile fiziologice al arborilor din Grădină Publică Casa Tineretului se menționează enunțul cu forma:

*Grădină Publică Casa Tineretului –suprafață 2376 mp*

**se va modifica și completa astfel:**

*Grădină Publică Casa Tineretului –suprafață 2376 mp*

*Grădină Publică Casa Tineretului =140 arbori*

Nr. crt.	Specie	Nr. bucăți	Diametru mediu (cm)	Grad defoliere	Clasa medie	Obs.
1	Stejar	1	50-80	GF2	1	
2	Cireș	2	10-25	GF1	1	
3	Tei	48	30-80	GF1-GF2	1	
4	Molid	28	7-15	GF1	1	
5	Thuja	8	5-15	GF1	1	
6	Pin	3	35-50	GF1	1	
7	Arțar	2	35-40	GF1	1	
8	Dud	1	10-25	GF1	1	
9	Frasin	7	35-40	GF1	1	
10	Mesteacăn	3	20-40	GF2	1	
11	Prun	8	10-25	GF1	1	
12	Păr	1	10-25	GF1-GF2	1	
13	Castan	6	50-80	GF2	1	
14	Salcie	1	10-25	GF1	1	
15	Paltin	18	15-40	GF1-GF2	1	

**Art. 15** În conținutul Registrului Spațiilor Verzi din Municipiul Botoșani la pag. nr. 50-53 Tabel nr. 9 Caracteristicile fiziologice al arborilor din Grădină Publică Casa Armatei se menționează enunțul cu forma:

*Grădină Publică Casa Armatei –suprafață 2067 mp*

**se va modifica și completa astfel:**

*Grădină Publică Casa Armatei –suprafață 2067 mp*

*Grădină Publică Casa Armatei =48 arbori*



Nr. crt.	Specie	Nr. bucăți	Diametru mediu (cm)	Grad defoliere	Clasa medie	Obs.
1	Chiparos	4	10-25			
2	Tei	24	5-60	GF1	1	
3	Molid	7	5-10	GF1-GF2	1	
4	Thuja	7	8-15	GF1	1	
5	Mesteacăn	2	10-20	GF1	1	
6	Castan	4	30-60	GF1	1	

**Art. 16** În conținutul Registrului Spațiilor Verzi din Municipiul Botoșani la pag. nr. 56-59 Tabel nr. 11 Caracteristicile fiziologice al arborilor din *Scuar Virnav-Piața Viilor* se menționează enunțul cu forma:

*Scuar Virnav-Piața Viilor –suprafață 2568 mp*

**se va modifica și completa astfel:**

*Scuar Virnav-Piața Viilor –suprafață 2568 mp*

*Scuar Virnav-Piața Viilor =111 arbori*

Nr. crt.	Specie	Nr. bucăți	Diametru mediu (cm)	Grad defoliere	Clasa medie	Obs.
1	Salcâm	2	10-25	GF1	1	
2	Tei	40	8-60	GF1-GF2	1	
3	Molid	14	5-10	GF1	1	
4	Thuja	25	8-15	GF1-GF2	1	
5	Mesteacăn	16	10-30	GF1	1	
6	Prun	10	10-50	GF1	1	
7	Păr	1	10-30	GF1	1	
8	Arțar	3	15-30	GF1	1	

**Art. 17** În conținutul Registrului Spațiilor Verzi din Municipiul Botoșani la pag. nr.16 aliniatul întâi se menționează enunțul cu forma: *"Parcul Tineretului 18.758 mp"*

Conform Carte funciară nr. 67650 – Suprafața Parcului Tineretului determinată în planul de proiecție Stereo 70 măsurată este de 18.758 mp.

**se va modifica și completa astfel:**

*"Parcul Tineretului suprafața – 18.758 mp"*

Total Suprafața Parcului Tineretului determinată în planul de proiecție Stereo 70 măsurată este de 18.758 mp, conform Carte funciară nr. 69362- 14.791 mp, Carte funciară nr. 69363- 2.444 mp, Carte funciară nr. 67817- 1.523 mp.

**Art. 18** În Registrul Local al Spațiilor Verzi din Municipiul Botoșani aprobat prin HCL nr.161 din 30.05.2019 la pag. 11, Tabel nr. 1 rândul 16, pag. 229, punctul 9 , paragraful întâi și pag.235 paragraful întâi, capitolul Concluzii alin. (1) enunțul:

"Tabel nr. 1 rândul 16 – Total 3.907.852 m<sup>2</sup> din care revin 32,09 m<sup>2</sup>/cap locuitor".

" În anul 2021 Municipiul Botoșani deține o suprafață de 3907852 m<sup>2</sup> spațiu verde adică la o populație de 121.756 locuitori..... fiecărui locuitor îi revine 32,09 m<sup>2</sup> spațiu verde".

" 3907852 m<sup>2</sup> adică la o populație de 121.756 locuitori..... fiecărui locuitor îi revine 32,09 m<sup>2</sup> spațiu verde."

**se modifică și se înlocuiește cu:**

" Tabel nr. 1 rândul 16 – Total 3.830.998,7 m<sup>2</sup> din care revin 33,47 m<sup>2</sup>/cap locuitor".

" În anul 2022 Municipiul Botoșani deține o suprafață de 3.830.998,7 m<sup>2</sup> spațiu verde adică la o populație de 116.743 locuitori..... fiecărui locuitor îi revine 33,47 m<sup>2</sup> spațiu verde".

" 3.830.998,7 m<sup>2</sup> adică la o populație de 116.743 locuitori..... fiecărui locuitor îi revine 33,47 m<sup>2</sup> spațiu verde."

**Art. 19** În conținutul Registrului Spațiilor Verzi din Municipiul Botoșani la pag. nr.4, pag. nr. 229 și pag. nr. 237 se menționează enunțul cu forma: " Schimbarea destinației terenurilor înregistrate în registrul local al spațiilor verzi se poate face numai pentru lucrări de utilitate publică, stabilite în baza documentațiilor de urbanism, aprobate conform legislației în vigoare (spre exemplu, autorizațiile de construire pentru extinderile de apartamente situate la parterul clădirii nu vor permite acestor extinderi să depășească proiecția balconului situat deasupra - suprafața extinsă nu va depăși 1,5 m - nici pe lungime și nici pe lățime). "

**se va modifica și completa conform H.C.L. nr. 95/31.03.2021:**

Prin autorizațiile de construire pentru extinderile de apartamente situate la parterul clădirii, în situația în care, la nivelul superior clădirea existentă este prevăzută cu balcon, de regulă se va permite realizarea unui balcon identic ca suprafață cu cel de deasupra. În cazuri excepționale, doar pentru a se obține continuitatea de front existent la nivelul parterului, balconul se va realiza extins până la cuplarea cu balconul/extinderea învecinate în lateral, dar fără a depăși cu mai mult de 1,5 m amprenta balconului de deasupra. Dacă prin extindere nu se poate realiza cuplarea, construcția nouă se va limita la amprenta balconului superior existent.


În situația în care, la nivelul superior, clădirea existentă nu este prevăzută cu balcon, de regulă, la parter se poate realiza o extindere de maximum 1,5 m lățime, cu o lungime maximă egală cu deschiderea camerei din care se face accesul în spațiul extinderii, pentru o singură cameră a apartamentului pe acea parte a clădirii. În cazuri excepționale, doar pentru a se obține continuitatea de front existent la nivelul parterului, extinderea se va realiza până la cuplarea cu balconul/extinderea învecinate în lateral, dar fără a depăși cu mai mult de 1,5 m regula de bază. Dacă prin extindere nu se poate realiza cuplarea, construcția nouă se va limita la regula de bază. În ambele cazuri, dacă spațiul verde din fața imobilului are o lățime mai mică de 3,5 m, nu se poate realiza balcon sau extindere.

**Art. 20** Numărul arborilor și arbuștilor din arealul spațiilor verzi al Municipiului Botoșani înregistrat în Registrul local al spațiilor verzi din Municipiul Botoșani la data de 21.03.2022 este de 46.807 arbori și arbuști, aprobat prin H.C.L. nr. 40 din 26.01.2023.

În urma actualizării la data de 30.03.2023 rezultă un număr de 46.667 arbori și arbuști ce fac parte din arealul spațiilor verzi al Municipiului Botoșani.

**Art. 21** Primarul municipiului Botoșani, prin serviciile din aparatul de specialitate va duce la îndeplinire prevederile prezentei hotărâri.

**PREȘEDINTE DE ȘEDINȚĂ,**  
Consilier,  
Andrei Amos



**CONTRASEMNEAZĂ,**  
Secretar general,  
Oana Gina Georgescu

Botoșani, 28 aprilie 2023  
Nr. 196