

C4

ROMANIA  
JUDETUL BOTOSANI  
MUNICIPIUL BOTOSANI  
CONSILIUL LOCAL



**PROIECT DE HOTĂRÂRE**  
**privind modificarea poziției nr. 100 din Hotărârea Consiliului Local al Municipiului Botoșani**  
**nr. 246/2010 privind aprobarea inventarului bunurilor din domeniul public al Municipiului**  
**Botoșani**

**CONSILIUL LOCAL AL MUNICIPIULUI BOTOȘANI**

analizând propunerea domnului Primar Cosmin Ionuț Andrei privind modificarea poziției nr. 100 din Hotărârea Consiliului Local al Municipiului Botoșani nr. 246/2010 privind aprobarea inventarului bunurilor din domeniul public al Municipiului Botoșani, cu modificările și completările ulterioare,

văzând referatul de aprobare al inițiatorului, raportul de specialitate comun al Direcției Economice, Biroului Cadastru Edilitar și Imobiliar și Serviciului Patrimoniu, precum și rapoartele de avizare ale comisiilor de specialitate ale Consiliului Local al Municipiului Botoșani,

în baza prevederilor art. 554, art. 858 și ale art. 863 lit. e) din Legea nr. 287/2009 privind Codul Civil, republicată, modificată și completată,

în conformitate cu prevederile art. 286 din Ordonanța de urgență a Guvernului nr. 57 din 3 iulie 2019 privind Codul administrativ, cu modificările și completările ulterioare,

în temeiul art. 129 alin. (2) lit. c), alin. 6 lit. (a), art. 139 alin. (2), al art. 196 alin. (1) lit. a) și al art. 240 alin. (2) din Ordonanța de urgență a Guvernului nr. 57 din 3 iulie 2019 privind Codul Administrativ, cu modificările și completările ulterioare,

**HOTĂRĂȘTE:**

**Art. 1 (1)** Se aprobă modificarea poziției nr. 100 - „Aleea Irișilor” din Hotărârea Consiliului Local al Municipiului Botoșani nr. 246/2010 privind aprobarea inventarului bunurilor din domeniul public al Municipiului Botoșani, cu modificările și completările ulterioare, respectiv bunul imobil „Aleea Irișilor” va avea suprafața de 1058 m.p.

**(2)** Inventarul bunurilor aparținând domeniului public al Municipiului Botoșani va fi actualizat prin grija Serviciului Patrimoniu, care va lua și măsuri de promovare a procedurilor reglementate prin Ordonanța de urgență a Guvernului nr. 57/2019 privind Codul administrativ, cu modificările și completările ulterioare.

**Art. 2** Primarul Municipiului Botoșani, Serviciul Patrimoniu și celelalte servicii ale aparatului de specialitate vor lua măsuri de ducere la îndeplinire a prevederilor prezentei hotărâri.

**Art. 3** Prezenta hotărâre se comunică Primarului Municipiului Botoșani, Serviciului Patrimoniu, Serviciului Contabilitate și Instituției Prefectului - Județul Botoșani.

**Inițiator,**  
**Primar,**  
**Cosmin Ionuț Andrei**

**Avizează pentru legalitate,**  
**Secretar general,**  
**Oana Gina Chitanu**



Nr. Int.3826 din 27.05.2024

Aprobat  
Primar,  
Cosmin Ionuț Andrei

### Raport de specialitate

## la proiectul de hotărâre privind modificarea poziției nr. 100 din Hotărârea Consiliului Local al Municipiului Botoșani nr. 246/2010 privind aprobarea inventarului bunurilor din domeniul public al Municipiului Botoșani

Proiectul de hotărâre supus atenției Consiliului Local propune privind modificarea poziției nr. 100 din Hotărârea Consiliului Local al Municipiului Botoșani nr. 246/2010 privind aprobarea inventarului bunurilor din domeniul public al Municipiului Botoșani, în sensul modificării suprafeței Aleei Irișilor, de la 700 m.p. la 1058 m.p.

Imobilul „Aleea Irișilor” este proprietatea publică a Municipiului Botoșani conform nr. 246/2010 privind aprobarea inventarului bunurilor din domeniul public al Municipiului Botoșani, fiind înregistrat cu o suprafață de 700 m.p.

În urma efectuării măsurătorilor în teren de către un topometrist autorizat asupra imobilului, au rezultat diferențe la suprafața măsurată față de cea inclusă în inventar. În aceste condiții, se propune modificarea informațiilor privitoare la imobilul din Anexa nr. 1 la H.C.L. nr.246/30.10.2010, poziția nr. 100, în sensul modificării suprafeței acestuia, conform tabelului de mai jos:

Pozitia	Denumirea bunului	Suprafața din inventar	Suprafața nou măsurată
100	Aleea Irișilor	700 m.p	1058 m.p.

Potrivit Anexei 4 la Ordonanța de Urgență nr. 57/2019 din 3 iulie 2019 privind Codul administrativ - cuprinzând unele bunuri care aparțin domeniului public al statului, domeniul public local al comunelor, orașelor și municipiilor este alcătuit din următoarele bunuri: „drumurile comunale, vicinale și străzile, piețele publice, comerciale, târgurile, oboarele și parcurile publice, precum și zonele de agrement, lacurile și plajele care nu sunt declarate de interes public național sau județean, rețelele de alimentare cu apă, canalizare, termoficare, stațiile de tratare și epurare a apelor uzate, cu instalațiile, construcțiile și terenurile aferente, terenurile și clădirile în care își desfășoară activitatea consiliul local și primăria, precum și instituțiile publice de interes local, cum sunt: teatrele, bibliotecile, muzeele, spitalele, policlinicile și altele asemenea, locuințele sociale”.

În aceste condiții, se propune modificarea informațiilor privitoare la imobilul din Anexa nr. 1, la H.C.L. nr. 246/30.10.2010, în sensul modificării suprafeței acestuia, conform tabelului de mai sus.

În consecință, se propune spre analiză și dezbatere

Prenume / Nume	Funcția	Structura	Data	Semnătura
Mirela Elena Gheorghiuță	Director executiv	Direcția Economică		
Maleș Cătălin George	Șef Birou	Birou Cadastru Edilitar și Imobiliar	27.05	
Gherase Iulius Sebastian	Șef Serviciu Patrimoniu	Direcția Urbanism	27.05.2024	

Nr. Int 3827 din 27.05.2024

**APROBAT,**  
**Primar**  
**Cosmin Ionuț Andrei**

**REFERAT DE APROBARE**

**la proiectul de hotărâre privind modificarea poziției nr. 100 din Hotărârea Consiliului Local al Municipiului Botoșani nr. 246/2010 privind aprobarea inventarului bunurilor din domeniul public al Municipiului Botoșani**

Primarul Municipiului Botoșani, în temeiul art. 136 alin. (1) din Ordonanța de urgență nr. 57/2019 privind Codul administrativ, cu modificările și completările ulterioare, supune atenției Consiliului Local al Municipiului Botoșani următoarele:




a) raportul de specialitate întocmit de Serviciului Patrimoniu, Biroului Cadastru Edilitar și Imobiliar și al Direcției Economice din cadrul aparatului de specialitate al Primarului și înregistrat sub nr. 2101 din 25.03.2024;

b) plan de amplasament și delimitare a bunului imobil;

c) prevederile art. 554, art. 858 și ale art. 863 lit. e) din Legea nr. 287/2009 privind Codul Civil, republicată, modificată și completată și ale art. 286 din Ordonanța de urgență a Guvernului nr. 57 din 3 iulie 2019 privind Codul administrativ, cu modificările și completările ulterioare,

constatând necesitatea, eficiența și oportunitatea pentru inițierea unui proiect de hotărâre privind modificarea poziției nr. 100 din Hotărârea Consiliului Local al Municipiului Botoșani nr. 246/2010 privind aprobarea inventarului bunurilor din domeniul public al Municipiului Botoșani,

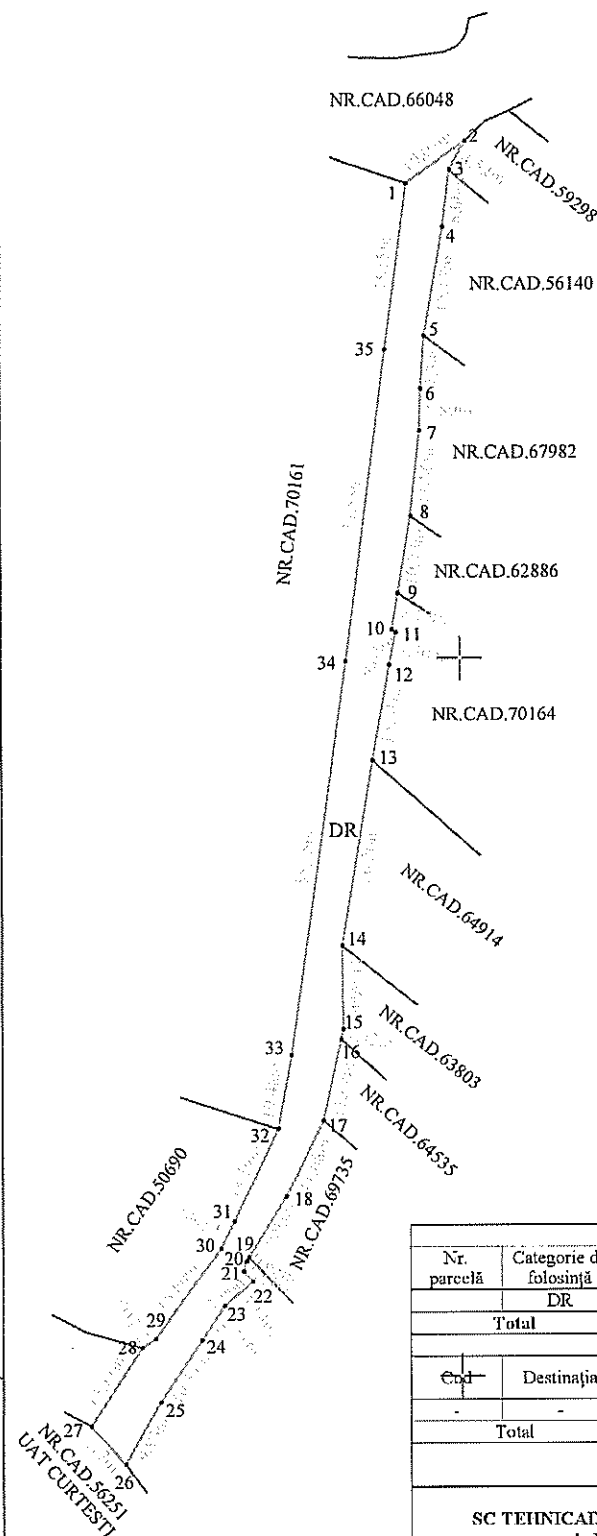
având în vedere prevederile art. 129 din Ordonanța de urgență nr. 57/2019 privind Codul administrativ, cu modificările și completările ulterioare, supun spre dezbateră și analiză Consiliului Local al Municipiului Botoșani proiectul de hotărâre alăturat, în vederea adoptării unei hotărâri, conform normelor legale.

Prenume / Nume	Funcția	Structura	Data	Semnătura
Mirela Elena Gheorghiiță	Director executiv	Direcția Economică		
Maleș Cătălin George	Șef Birou	Birou Cadastru Edilitar și Imobiliar	27.05	
Gherase Iulius Sebastian	Șef Serviciu Patrimoniu	Direcția Urbanism	27.05 2024	

# Plan de amplasament și delimitare a imobilului

Scara 1: 1000

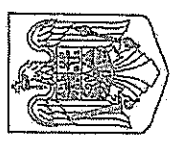
Nr. cadastral	Suprafața măsurată a imobilului (mp)	Adresa imobilului
	1 058,00	Mun. Botoșani, Aleea Irizilor, Jud. Botoșani
Nr. Cartea Funciară		Unitatea Administrativ Teritorială (UAT)
		BOTOSANI



A. Date referitoare la teren			
Nr. parcelă	Categorie de folosință	Suprafața (mp)	Mențiuni
	DR	1 058,00	
Total		1 058,00	Teren partui împrejmuit cu gard. Drum neasfaltat.
B. Date referitoare la construcții			
Cod	Destinația	Suprafața construită la sol (mp)	Mențiuni
	-	-	
Total		-	-
Suprafața totală măsurată a imobilului = 1 058,00 mp			
Suprafața din act = 700,00 mp			
Executant <b>SC TEHNICAD ZENIT SRL CLASA III,</b> seria RO-B-J, nr.1816 ING. DR. <b>RAMONA FLORENTINA</b> seria RO-BT-F nr.0116 Ramona Florentina		Inspector Confirm introducerea imobilului în baza de date integrată și atribuirea numărului cadastral Semnătura și parafa Data: ..... Ștampila OCPI	
- Confirmă exactitatea măsurătorilor la teren, corectitudinea și coerența documentației cadastrale și corespondența acesteia cu realitatea din teren Data: 2024.05.17 Ramona Florentina Ștampila OCPI			

624000 624100 694200 694100 694000 694100 694000 624000 624100

According to the original



# MONITORUL OFICIAL AL ROMÂNIEI



Nr. 179 (XXII) — Nr. 180 bis **PARTEA I** LEGI, DECRETE, HOTĂRĂRI ȘI ALTE ACTE **Marti, 15 martie 2011**

## SUMAR

Page

Anexa la Hotărârea Guvernului nr. 70/2011 pentru modificarea  
anexei nr. 2 la Hotărârea Guvernului nr. 971/2002 privind  
alecerea domeniului public al județului Botoșani,  
precum și al municipiilor, orașelor și comunelor din  
județul Botoșani..... 3-160

CONFORM CU ORIGINALUL



**HOTĂRĂRI ALE GUVERNULUI ROMÂNIEI**  
GUVERNUL ROMÂNIEI

**HOTĂRĂRE**  
pentru modificarea anexei nr. 2 la Hotărârea Guvernului nr. 971/2002 privind atestarea domeniului public al județului Botoșani, precum și al municipiilor, orașelor și comunelor din județul Botoșani<sup>1)</sup>

în temeiul art. 108 din Constituția României, republicată, și al art. 21 alin. (3) din Legea nr. 213/1988 privind proprietatea publică și regimul juridic al acesteia, cu modificările și completările ulterioare,


Guvernul României adoptă prezenta hotărâre.  
Articol unic. — Anexa nr. 2 „Inventarul bunurilor care aparțin domeniului public al municipiului Botoșani” la Hotărârea Guvernului nr. 971/2002 privind atestarea domeniului public al județului Botoșani, precum și al municipiilor, orașelor și comunelor din județul Botoșani, publicată în Monitorul Oficial al României, Partea I, nr. 692 și 692 bis din 20 septembrie 2002, cu modificările și completările ulterioare, se modifică și se înlocuiește cu anexa care face parte integrantă din prezenta hotărâre.

PRIM-MINISTRU  
EMIL BOC

Contrasemnează:  
Ministrul administrației și internelor,  
Constantin-Iraian Igaș

București, 26 ianuarie 2011.  
Nr. 70.

According to the original



<sup>1)</sup> Hotărârea Guvernului nr. 70/2011 a fost publicată în Monitorul Oficial al României, Partea I, nr. 180 din 15 martie 2011 și este reprodusă în acest număr bis.



COUL DE CLASIFICARE	DENUMIREA	ELEMENTE DE IDENTIFICARE		ANUL DOBĂNDIRII SAU DĂRII ÎN FOLOSINȚĂ	VALOAREA DE INVENTAR	SITUAȚIA JURIDICĂ ACTUALĂ	Domeniul public al municipiului Botoșani	potrivit Hotărârii Consiliului Local nr. 246/2010
1.6.2.	GRADINIȚA 1	ION PILLAT	f.n. S=517 C=305	2002	59,511.53	Domeniul public al municipiului Botoșani	Domeniul public al municipiului Botoșani	246/2010
1.6.2.	GRADINIȚA 2	NICOLAE IORGA	S=1384,5 C=360,8	2002	195,423.56	Domeniul public al municipiului Botoșani	Domeniul public al municipiului Botoșani	246/2010
1.6.2.	GRADINIȚA 3	STEFAN LUCHIAN	S=645,69 C=240,07	2002	189,928.63	Domeniul public al municipiului Botoșani	Domeniul public al municipiului Botoșani	246/2010
1.6.2.	GRADINIȚA 4	TULBURENI	S=111,75 C=111,75	2002	13,525.32	Domeniul public al municipiului Botoșani	Domeniul public al municipiului Botoșani	246/2010
1.6.2.	GRADINIȚA 5	LUNRII	S=623,39 C=136,87	2002	152,829.66	Domeniul public al municipiului Botoșani	Domeniul public al municipiului Botoșani	246/2010

secțiunea I – Bunuri imobiliare

Inventarul bunurilor care aparțin domeniului public al municipiului Botoșani

Anexa nr. 2 la Hotărârea Guvernului nr. 971/2002

90	1.3.7.2	ALEEA GHEORGHE HASNAȘ	ALEEA GHEORGHE HASNAȘ	S=2030 mp.	Str. Tudor Vladimirescu- str. Tătarilor	L=680 m	2002	618,531.48	Domeniul public al municipiului Botoșani potrivit Hotărârii Consiliului Local nr. 246/2010
91	1.3.7.2	ALEEA GRĂDINARILOR	ALEEA GRĂDINARILOR	S=393,5 mp.	Str. Popa Șapcă- cartierul Tudor Vladimirescu	L=171 m	2002	110,671.48	Domeniul public al municipiului Botoșani potrivit Hotărârii Consiliului Local nr. 246/2010
92	1.3.7.2	ALEEA GENERAL GHEORGHE AVRAMESCU	ALEEA GENERAL GHEORGHE AVRAMESCU	S=12152,7 mp.	Str. Împărat Traian- Str. Dreptății, Cartier Central	L=1250 m	2002	2,828,084.86	Domeniul public al municipiului Botoșani potrivit Hotărârii Consiliului Local nr. 246/2010
93	1.3.7.2	ALEEA GRIVIȚA	ALEEA GRIVIȚA	S=3705 mp.	Str. Dreptății – Str. Al. Donici, Cartier Grivița	L=472 m	2002	1,128,895.14	Domeniul public al municipiului Botoșani potrivit Hotărârii Consiliului Local nr. 246/2010
94	1.3.7.2	ALEEA HUMULEȘTI	ALEEA HUMULEȘTI	S=1972 mp.	Str. Ion Creangă- Str. Iuliu Maniu, Cartier Miorița	L=405 m	2002	360,767.60	Domeniul public al municipiului Botoșani potrivit Hotărârii Consiliului Local nr. 246/2010
95	1.3.7.2	ALEEA ÎMPĂRAT TRAIAN	ALEEA ÎMPĂRAT TRAIAN	S=315 mp.	Str. Dubălară – Str. 1 Mai, Cartier Luizoia	L=205 m	2002	95,979.02	Domeniul public al municipiului Botoșani potrivit Hotărârii Consiliului Local nr. 246/2010
96	1.3.7.2	ALEEA IAZULUI	ALEEA IAZULUI	S=385 mp.	Str. Popa Șapcă- limită nr. 13, Cartier Tudor Vladimirescu	L=210 m	2002	117,307.69	Domeniul public al municipiului Botoșani potrivit Hotărârii Consiliului Local nr. 246/2010



According to the original

97	1.3.7.2	ALEEA ILIE CIOLAC	ALEEA ILIE CIOLAC	S=2646,80 mp.	Str. Cișmea – limită nr. 13, Cartierul Cișmea	L=586,2 m	2002	393,560.98	Domeniul public al municipiului Botoșani potrivit Hotărârii Consiliului Local nr. 246/2010
98	1.3.7.2	ALEEA IOAN MISSIR	ALEEA IOAN MISSIR	S=1400 mp.	Str. Popăuți- limită nr. 38, Cartierul Luizoia	L=525 m	2002	426,573.44	Domeniul public al municipiului Botoșani potrivit Hotărârii Consiliului Local nr. 246/2010
99	1.3.7.2	ALEEA ION PILLAT	ALEEA ION PILLAT	S=976 mp.	Str. Armeană- str. Puskin, Cartier Miorița	L=240 m	2002	179,457.80	Domeniul public al municipiului Botoșani potrivit Hotărârii Consiliului Local nr. 246/2010
100	1.3.7.2	ALEEA IRIȘILOR	ALEEA IRIȘILOR	S=700 mp.	Str. Mihail Kogălniceanu – limită nr. 19	L=300 m	2002	213,286.72	Domeniul public al municipiului Botoșani potrivit Hotărârii Consiliului Local nr. 246/2010
101	1.3.7.2	STRADA IZVOARELOR	STRADA IZVOARELOR	S=5249 mp.	Calea Națională – limită nr.89- str. Tomis	L=369,3 m	2002	841,973.68	Domeniul public al municipiului Botoșani potrivit Hotărârii Consiliului Local nr. 246/2010
102	1.3.7.2	ALEEA LICEULUI	ALEEA LICEULUI	S=1100 mp.	Str. Tomorozeanu- Str. Primăverii, Cartierul Primăverii	L=318 m	2002	335,164.85	Domeniul public al municipiului Botoșani potrivit Hotărârii Consiliului Local nr. 246/2010
103	1.3.7.2	ALEEA LUIZOIA	ALEEA LUIZOIA	S=2104 mp.	Str. Popăuți – limită nr. 57, Cartier Luizoia	L=701 m	2002	1,231,297.20	Domeniul public al municipiului Botoșani potrivit Hotărârii Consiliului Local nr. 246/2010