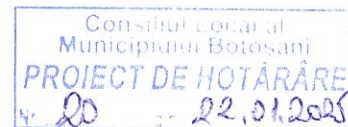


ROMÂNIA  
JUDEȚUL BOTOȘANI  
MUNICIPIUL BOTOȘANI  
CONSILIUL LOCAL



**PROIECT DE HOTĂRÂRE**  
**privind aprobarea documentației „Plan Urbanistic de Detaliu –**  
**Str. Libertății nr. 4, CF/NC 59149”**  
**în vederea realizării obiectivului**  
**„desființare corp CAD 59149-C1, construire locuință P+E, anexă gospodărească P**  
**și împrejmuire teren”**

**CONSILIUL LOCAL AL MUNICIPIULUI BOTOȘANI,**

analizând propunerea domnului primar Cosmin-Ionuț Andrei cu privire la aprobarea unei documentații de urbanism „Plan Urbanistic de Detaliu – Str. Libertății nr. 4, CF/NC 59149” în vederea realizării obiectivului „desființare corp CAD 59149-C1, construire locuință P+E, anexă gospodărească P și împrejmuire teren” de către investitor persoane fizice”

văzând solicitarea înregistrată sub nr. 30521/16.12.2024, raportul de specialitate al Serviciului Autorizări în construcții și Urbanism, referatul de aprobare al inițiatorului INT 443/20.01.2024, precum și rapoartele de avizare ale comisiilor de specialitate ale Consiliului Local al Municipiului Botoșani,

în baza dispozițiilor art. 129 alin. (2) lit. c), alin. (6) lit. c) și alin. (7) lit. k) din Ordonanța de urgență a Guvernului nr. 57/2019 privind Codul administrativ, cu modificările și completările ulterioare, dispozițiilor incidente în materie ale Legii nr. 50/1991 privind autorizarea executării lucrărilor de construcții, republicată, cu modificările și completările ulterioare și Legii nr. 350/2001 privind amenajarea teritoriului și urbanismul cu modificările și completările ulterioare,

în temeiul art. 139 alin. (3) lit. (e) și art. 196 alin. (1) lit. a) și art. 240 alin. (2) din Ordonanța de urgență a Guvernului nr. 57/2019 privind Codul Administrativ, publicată în Monitorul Oficial nr. 555 din 5 iulie 2019, cu modificările și completările ulterioare,

**H O T Ă R Ă Ș T E :**

**Art. 1** Se aprobă documentația „Plan Urbanistic de Detaliu – Str. Libertății nr. 4, CF/NC 59149” în vederea realizării obiectivului „desființare corp CAD 59149-C1, construire locuință P+E, anexă gospodărească P și împrejmuire teren”, de către investitor persoane fizice, conform reglementărilor urbanistice cuprinse în proiectul nr. 37/2024, întocmit de către S.C. GAMI PROIECT S.R.L. BOTOȘANI, coordonator proiect: Urb. Carh. Rodica Munteanu Iacob, anexă care face parte integrantă din prezenta hotărâre, cu următoarele condiții:

- S parcelă de referință = 583,00mp
- P.O.T. = propus 17,43% - max. admis 18%
- C.U.T. = propus 0,34 - max. admis 0,35
- Propus spre desființare:  
-locuință P, Sc=Scd= 78 mp
- Construcții propuse:  
• Locuință unifamilială  
- Regim de înălțime: P+1E  
- H max cornișă 6,70 m (CTS)

- Suprafața construită: cca.101,60 mp
- Suprafața construită desfășurată: cca. 198,80 mp
  - *Anexă gospodărească*
- Regim de înălțime: P
- H max cornișă 2,50 m (CTS)
- Suprafața construită: cca.31,50 mp (5,40 % nu se ia în calculul indicatorilor conform art. 7.3.2.b.24-a)
- Suprafața construită desfășurată: cca. 31,50 mp
- Împrejmuire teren – conform planșa PUD U03 - REGLEMENTĂRI URBANISTICE
  - Minim 1 loc de parcare
  - Circulații de incintă – 111,90 mp – 19,19 %
  - Spații verzi – 338,00 mp – 57,98 %
- Se vor respecta toate condițiile impuse prin avizele deținătorilor de utilități urbane.
- Toate cheltuielile privind realizarea investiției privesc exclusiv investitorii

**Art.2** Prezenta hotărâre își menține valabilitatea pe o perioadă de 12 luni de la data aprobării.

**Art.3** Documentația anexă, care a stat la baza fundamentării prezentei hotărâri se păstrează și arhivează de către Serviciul Autorizări în Construcții și Urbanism.

**Art.4** Primarul municipiului Botoșani, prin Serviciul Autorizări în Construcții și Urbanism și celelalte servicii de specialitate va duce la îndeplinire prevederile prezentei hotărâri.

**INIȚIATOR,  
PRIMAR,  
Cosmin - Ionuț ANDREI**

**AVIZAT PENTRU LEGALITATE,  
SECRETAR GENERAL,  
Oana - Gina CHIȚANU**



Primăria  
Municipiului  
**Botoșani**

împreună dezvoltăm  
orașul™

România  
Județul Botoșani  
Municipiul Botoșani

CF: 3372882

---

Nr. INT 443/L.P./20.01.2025

---

Structură: Direcția Urbanism  
Serviciul și Urbanism Autorizări în Construcții

---

Aprobat,  
Primar,  
Cosmin-Ionuț Andrei

**REFERAT DE APROBARE**  
**al proiectului de hotărâre pentru/privind aprobarea documentației**  
**„Plan Urbanistic de Detaliu – Str. Libertății nr. 4, CF/NC 59149”**  
**în vederea realizării obiectivului**  
**„desființare corp CAD 59149-C1, construire locuință P+E, anexă gospodărească P**  
**și împrejmuire teren”**

Primarul Municipiului Botoșani, în temeiul art. 136 alin. (1) din Ordonanța de urgență nr. 57/2019 privind Codul administrativ, cu modificările și completările ulterioare, supune atenției Consiliului Local al Municipiului Botoșani următoarele:

- a) raportul de specialitate întocmit de Serviciul Urbanism și Autorizări în Construcții din cadrul aparatului de specialitate al Primarului și înregistrat sub nr. INT. 442 /20.01.2025;
- b) adresa nr. 30521/16.12.2024, prin care se solicită aprobarea documentației de urbanism „Plan Urbanistic de Detaliu – Str. Libertății nr. 4, CF/NC 59149” în vederea realizării obiectivului „desființare corp CAD 59149-C1, construire locuință P+E, anexă gospodărească P și împrejmuire teren” și studiile de specialitate și avizele și acordurile organismelor teritoriale interesate;
- c) prevederile dispozițiilor art. 129 alin. (6) lit. c) și alin. (7), lit. k), art. 139 alin. (3) lit. (e) și art. 196 alin. (1) lit. a) și art. 240 alin. (2) din Ordonanța de urgență a Guvernului nr. 57/2019 privind Codul administrativ, publicată în Monitorul Oficial nr. 555 din 5 iulie 2019, cu modificările și completările ulterioare, dispozițiile incidente în materie ale Legii nr. 50/1991 privind autorizarea executării lucrărilor de construcții, republicată, cu modificările și completările ulterioare și Legii nr. 350/2001 privind amenajarea teritoriului și urbanismul cu modificările și completările ulterioare,



constatând necesitatea, eficiența și oportunitatea de a se institui la nivelul municipiului Botoșani unele măsuri privind aprobarea documentației de urbanism „Plan Urbanistic de Detaliu – Str. Libertății nr. 4, CF/NC 59149” în vederea realizării obiectivului „desființare corp CAD 59149-C1, construire locuință P+E, anexă gospodărească P și împrejmuire teren”,

având în vedere prevederile art. 129 din Ordonanța de urgență nr. 57/2019 privind Codul administrativ, cu modificările și completările ulterioare, supun spre dezbateră și analiză Consiliului Local al Municipiului Botoșani proiectul de hotărâre alăturat, în vederea adoptării unei hotărâri, conform normelor legale.

Prenume / Nume	Funcția	Structura	Data	Semnătura
Lacramioara Constantinescu	Arhitect Șef	Direcția Urbanism, Serviciul Urbanism și Autorizări în Construcții	20.01.2025	
Luminița - Mihaela Antoche	Șef Serviciu	Serviciul Urbanism și Autorizări în Construcții	20.01.2025	
Petrică Lupu	Consilier principal	Serviciul Urbanism și Autorizări în Construcții	20.01.2025	



Primăria  
Municipiului  
**Botoșani**

împreună dezvoltăm  
orașul™

România  
Judetul Botoșani  
Municipiul Botoșani

CF: 3372882

Nr. INT 442/LP/20.01.2025

**Structură:** DIRECȚIA URBANISM  
SERVICIUL URBANISM, AUTORIZĂRI ÎN CONSTRUCȚII

**PRIMAR,**  
Cosmin-Ionuț Andrei

**RAPORT DE SPECIALITATE**  
**la proiectul de hotărâre privind aprobarea documentației**  
**„Plan Urbanistic de Detaliu – Str. Libertății nr. 4, CF/NC 59149”**  
**în vederea realizării obiectivului**  
**„desființare corp CAD 59149-C1, construire locuință P+E, anexă gospodărească P**  
**și împrejmuire teren”**

Prin P.H.C.L. se propune spre analiză și aprobarea Consiliului Local al municipiului Botoșani documentația de urbanism „Plan Urbanistic de Detaliu – Str. Libertății nr. 4, CF/NC 59149”, întocmită de către S.C. GAMI PROIECT S.R.L. BOTOȘANI, coordonator proiect: Urb. Carh. Rodica Munteanu Iacob, în vederea realizării obiectivului „desființare corp CAD 59149-C1, construire locuință P+E, anexă gospodărească P și împrejmuire teren” de către investitor persoane fizice.

Temeiul de drept al temei proiectului de H.C.L. este în conformitate cu prevederile Legii nr. 50/1991 cu modificările și completările ulterioare, Primăria municipiului Botoșani, prin reprezentanții săi legali, a eliberat Certificatul de Urbanism nr. 771/20.11.2024, în baza căruia s-a întocmit documentația de urbanism și au fost obținute avizele și acordurile prevăzute de lege.

Fundamentarea tehnică a temei proiectului de H.C.L.:

Terenul necesar construirii obiectivului, în suprafață măsurată de 583,00 mp, este proprietate privată a persoanei fizice proprietar al imobilului, inițiator al documentației de urbanism și nu este obiect al vreunui litigiu.

Terenul este situat în intravilanul municipiului Botoșani, U.T.R. nr. 8 – LMrf1 – subzonă exclusiv rezidențială (locuințe și funcțiuni complementare) cu clădiri de tip rural, fără echipare edilitară de tip urban.

Studiul geotehnic anexat documentației afirmă că amplasamentul studiat, la data întocmirii, este stabil și nu este inundabil. Se vor respecta recomandările studiului geotehnic.

Caracteristici construcției propuse:

- S parcelă de referință = 583,00mp
- P.O.T. = propus 17,43% - max. admis 18%
- C.U.T. = propus 0,34 - max. admis 0,35
- Propus spre desființare:  
-locuință P, Sc=Sed= 78 mp
- Construcții propuse:
  - Locuință unifamilială
    - Regim de înălțime: P+E
    - H max cornișă 6,70 m (CTS)
    - Suprafața construită: cca.101,60 mp
    - Suprafața construită desfășurată: cca. 198,80 mp
  - Anexă gospodărească



Primăria  
Municipiului  
Botoșani

împreună dezvoltăm  
orasul™

România  
Județul Botoșani  
Municipiul Botoșani

CF: 3372882

- Regim de înălțime: P
- H max cornișă 2,50 m (CTS)
- Suprafața construită: cca.31,50 mp (5,40 % nu se ia în calcul conform art. 7.3.2.b.24-a)
- Suprafața construită desfășurată: cca. 31,50 mp
- Împrejmuire teren – conform planșa PUD U03 - REGLEMENTĂRI URBANISTICE
- Minim 1 loc de parcare
- Circulații de incintă – 111,90 mp – 19,19 %
- Spații verzi – 338,00 mp – 57,98 %

Propunem: aprobare P.U.D.

Condiții :

- S parcelă de referință = 583,00mp
- P.O.T. = propus 17,43% - max. admis 18%
- C.U.T. = propus 0,34 - max. admis 0,35
- Propus spre desfășurare:  
-locuință P, Sc=Scd= 78 mp
- Construcții propuse:
  - Locuință unifamilială
    - Regim de înălțime: P+E
    - H max cornișă 6,70 m (CTS)
    - Suprafața construită: cca.101,60 mp
    - Suprafața construită desfășurată: cca. 198,80 mp
      - Anexă gospodărească
  - Regim de înălțime: P
  - H max cornișă 2,50 m (CTS)
  - Suprafața construită: cca.31,50 mp (5,40 % nu se ia în calcul conform art. 7.3.2.b.24-a)
  - Suprafața construită desfășurată: cca. 31,50 mp
  - Împrejmuire teren – conform planșa PUD U03 - REGLEMENTĂRI URBANISTICE
  - Minim 1 loc de parcare
  - Circulații de incintă – 111,90 mp – 19,19 %
  - Spații verzi – 338,00 mp – 57,98 %
- Se vor respecta toate condițiile impuse prin avizele deținătorilor de utilități urbane.
- Toate cheltuielile privind realizarea investiției privesc exclusiv investitorii.

Prenume / Nume	Funcția	Structura	Data	Semnătura
Lacramioara Constantinescu	Arhitect Șef	Direcția Urbanism, Serviciul Urbanism și Autorizări în Construcții	20.01.2025	
Luminița - Mihaela Antoche	Șef Serviciu	Serviciul Urbanism și Autorizări în Construcții	20.01.2025	
Petrică Lupu	Consilier principal	Serviciul Urbanism și Autorizări în Construcții	20.01.2025	

Nr. 30521 din 20.01.2025

**RAPORT**  
**DE INFORMARE ȘI CONSULTARE A PUBLICULUI**  
Privind avizarea documentației Plan Urbanistic de Detaliu  
**„ desființare corp CAD 59149-C1, construire locuință P+E,**  
**anexă gospodărească P și împrejmuire teren”,**  
**Strada Libertății, nr. 4, CF/NC 59149**

Având în vedere Ordinul nr. 2701/30.12.2010 pentru aprobarea Metodologiei de informare și consultare a publicului cu privire la elaborarea sau revizuirea planurilor de amenajare a teritoriului și de urbanism;

Având în vedere procedura prevăzută în H.C.L. nr.223/28.07.2011 privind aprobarea Regulamentului local de implicare a publicului în elaborarea sau revizuirea planurilor de urbanism și amenajare a teritoriului;

Se întocmește Raportul informării și consultării publicului , Etapa 1 – etapa pregătitoare P.U.D. :

- Plan Urbanistic de Detaliu - „ desființare corp CAD 59149-C1, construire locuință P+E, anexă gospodărească P și împrejmuire teren ”
- Nr. de înregistrare : 30521/16.12.2024
- Amplasament: Strada Libertății, nr. 4, mun. Botoșani,
- Înscris în Cartea Funciară: CF/NC 59149,
- Inițiator: persoane fizice
- Elaborator: SC GAMI PROIECT SRL BOTOȘANI,
- Coordonator proiect: URB. Carh. Rodica Munteanu Iacob

Informarea și consultarea publicului s-a desfășurat astfel :

1. În perioada 20.12.2024 - 30.12.2024 s-a desfășurat consultarea și informarea publicului cu privire la această documentație;
2. Documentația a putut fi consultată la sediul administrației publice , Instituția Arhitect Șef - Serviciul urbanism din Calea Națională nr.101 (fosta Casa Cărții) și pe site –ul primăriei [www.primariabt.ro](http://www.primariabt.ro), secțiunea „primăria - planuri urbanistice”;
3. Afișarea pe 1 panou amplasat de către inițiatorul documentației de urbanism pe parcela care a generat P.U.D.-ul;
4. S-a expediat prin Poșta Română un anunț cu privire la Plan Urbanistic de Detaliu „ desființare corp CAD 59149-C1, construire locuință P+E, anexă gospodărească P și împrejmuire teren ”, Strada Libertății, nr. 4, CF/NC 59149, inițiator persoane fizice, proiectant SC GAMI PROIECT

SRL BOTOȘANI, coordonator proiect: URB. Carh. Rodica Munteanu Iacob, proprietarilor terenurilor direct afectați – la trei adrese poștale.

5. După data de 20.12.2024 nu au fost depuse sesizări referitoare la documentația de urbanism P.U.D. „desființare corp CAD 59149-C1, construire locuință P+E, anexă gospodărească P și împrejmuire teren”, Strada Libertății, nr. 4, CF/NC 59149, inițiator persoane fizice, proiectant SC GAMI PROIECT SRL BOTOȘANI, coordonator proiect: URB. Carh. Rodica Munteanu Iacob.
6. Rezultatele informării și consultării au fost afișate pe site-ul oficial [www.primariabt.ro](http://www.primariabt.ro).
7. După data de 20.12.2024 nu s-au înregistrat sesizări sau solicitări de organizare a unei dezbateri publice.

Având în vedere că s-au respectat procedurile prevăzute de H.C.L. nr. 223/28.07.2011 privind aprobarea Regulamentului local de implicare a publicului în elaborarea sau revizuirea planurilor de urbanism și amenajare a teritoriului, corespunzător Etapei I – etapa pregătitoare P.U.D. „desființare corp CAD 59149-C1, construire locuință P+E, anexă gospodărească P și împrejmuire teren”, Strada Libertății, nr. 4, CF/NC 59149, inițiator persoane fizice, proiectant SC GAMI PROIECT SRL BOTOȘANI, coordonator proiect: URB. Carh. Rodica Munteanu Iacob.

Prenume / Nume	Funcția	Structura	Data	Semnătura
Lacramioara Constantinescu	Arhitect Șef	Direcția Urbanism, Serviciul Urbanism și Autorizări în Construcții	20.01.2025	
Luminița - Mihaela Antoche	Șef Serviciu	Serviciul Urbanism și Autorizări în Construcții	20.01.2025	
Petrică Lupu	Consilier principal	Serviciul Urbanism și Autorizări în Construcții	20.01.2025	



## REZULTATELE INFORMĂRII ȘI CONSULTĂRII PUBLICULUI

### Etapa 1 – etapa pregătitoare P.U.D. :



- P.U.D. – „desființare corp CAD 59149-C1, construire locuință P+E, anexă gospodărească P și împrejmuire teren”
- Amplasament: Strada Libertății, nr. 4, mun. Botoșani
- Înscris în Cartea Funciară: CF/NC 59149
- Inițiator: persoane fizice
- Elaborator: SC GAMI PROIECT SRL BOTOȘANI,
- Coordonator proiect: URB. Carh. Rodica Munteanu Iacob

### Detalii privind tehnicile și metodele utilizate de solicitant pentru a informa și consulta publicul .

În conformitate cu prevederile Ordinului nr. 2701/30.12.2010 pentru aprobarea Metodologiei de informare și consultare a publicului cu privire la elaborarea sau revizuirea planurilor de amenajare a teritoriului și de urbanism , a H.C.L. nr. 223/28.07.2011 privind aprobarea Regulamentului local de implicare a publicului în elaborarea sau revizuirea planurilor de urbanism și amenajare a teritoriului, a Legii nr. 350/6.07.2001 privind amenajarea teritoriului și urbanismul (actualizată), vă aducem la cunoștință rezultatele informării și consultării publicului:

- În perioada 20.12.2024 - 30.12.2024 s-a desfășurat consultarea și informarea publicului;
- În data de 20.12.2024 a fost publicat anunțul cu privire la propunerea P.U.D. „desființare corp CAD 59149-C1, construire locuință P+E, anexă gospodărească P și împrejmuire teren”, Strada Libertății, nr. 4, CF/NC 59149, inițiator persoane fizice, proiectant SC GAMI PROIECT SRL BOTOȘANI, coordonator proiect: URB. Carh. Rodica Munteanu Iacob, pe site-ul Primăriei municipiului Botoșani, [www.primariabt.ro](http://www.primariabt.ro), a fost afișat pe un panou rezistent la intemperii, pe parcela ce a generat PUD-ul, și s-au trimis notificări proprietarilor direct învecinați la trei adrese poștale;

- Nu au fost depuse sesizări referitoare la documentația de urbanism P.U.D „desființare corp CAD 59149-C1, construire locuință P+E, anexă gospodărească P și împrejmuire teren”, Strada Libertății, nr. 4, CF/NC 59149, inițiator persoane fizice, proiectant SC GAMI PROIECT SRL BOTOȘANI, coordonator proiect: URB. Carh. Rodica Munteanu Iacob,

Prenume / Nume	Funcția	Structura	Data	Semnătura
Lacramioara Constantinescu	Arhitect Șef	Direcția Urbanism, Serviciul Urbanism și Autorizări în Construcții	20.01.2025	
Luminița - Mihaela Antoche	Șef Serviciu	Serviciul Urbanism și Autorizări în Construcții	20.01.2025	
Petrică Lupu	Consilier principal	Serviciul Urbanism și Autorizări în Construcții	20.01.2025	