



ROMÂNIA
JUDEȚUL BOTOȘANI
MUNICIPIUL BOTOȘANI
CONSILIUL LOCAL

PROIECT DE HOTĂRÂRE
privind aprobarea documentației „Plan Urbanistic de Detaliu –
intravilan PC 384/51, CF/NC 68301”
în vederea realizării obiectivului
„Construire locuință P+1E, foisor, împrejmuire teren și branșamente utilități”

CONSILIUL LOCAL AL MUNICIPIULUI BOTOȘANI,

analizând propunerea domnului primar Cosmin-Ionuț Andrei cu privire la aprobarea unei documentații de urbanism „Plan Urbanistic de Detaliu – intravilan PC 384/51, CF/NC 68301” în vederea realizării obiectivului „Construire locuință P+1E, foisor, împrejmuire teren și branșamente utilități”

văzând solicitarea înregistrată sub nr. 11846/15.05.2024, raportul de specialitate al Serviciului Autorizări în construcții și Urbanism, referatul de aprobare al inițiatorului INT 4299/17.06.2024, precum și rapoartele de avizare ale comisiilor de specialitate ale Consiliului Local al Municipiului Botoșani,

văzând Raportul de specialitate al, referatul de aprobare al inițiatorului, precum și rapoartele de avizare ale comisiilor de specialitate ale Consiliului local al Municipiului Botoșani,

în baza dispozițiilor art. 129 alin. (2) lit. c), alin. (6) lit. c) și alin. (7) lit. k) din Ordonanța de urgență a Guvernului nr. 57/2019 privind Codul administrativ, cu modificările și completările ulterioare, dispozițiilor incidente în materie ale Legii nr. 50/1991 privind autorizarea executării lucrărilor de construcții, republicată, cu modificările și completările ulterioare și Legii nr. 350/2001 privind amenajarea teritoriului și urbanismul cu modificările și completările ulterioare,

în temeiul art. 139 alin. (3) lit. (e) și art. 196 alin. (1) lit. a) și art 240 alin. (2) din Ordonanța de urgență a Guvernului nr. 57/2019 privind Codul Administrativ, publicată în Monitorul Oficial nr. 555 din 5 iulie 2019, cu modificările și completările ulterioare,

H O T Ă R Ă Ș T E :

Art. 1 Se aprobă documentația „Plan Urbanistic de Detaliu – intravilan PC 384/51, CF/NC 68301” în vederea realizării obiectivului „Construire locuință P+1E, foisor, împrejmuire teren și branșamente utilități”, de către investitor persoane fizice conform reglementărilor urbanistice cuprinse în proiectul nr. 87/2023, întocmit de către SC STRAIGHT PROJECT & MORE SRL BOTOȘANI, coordonator proiect: Urb. Arh. Dan Octavian Botez, anexă care face parte integrantă din prezenta hotărâre, cu următoarele condiții:

- S parcelă de referință = 1100,00 mp
- P.O.T. = propus 13,55 % - max. admis cf. P.U.G. 35%
- C.U.T. = propus 0,20 - max. cf. P.U.G. 1,0
- Construcții propuse:
Locuință unifamilială:
 - Regim de înălțime: P+1E
 - H max streșină: 5,40 m

- Suprafața construită: cca.118,30 mp
- Suprafața construită desfășurată: cca. 225,45 mp

Foișor:


- Regim de înălțime: P
 - H max streășină: 3,50 m
 - Suprafața construită: cca. 30,75 mp
 - Suprafața construită desfășurată: cca. 30,75 mp
- Împrejmuire teren – conform planșa PUD A 03 - REGLEMENTĂRI URBANISTICE
 - Suprafața de teren de cca. 102,75 mp reprezentând retragerea față de aliniament va avea destinația cale de acces
 - Minim 1 loc de parcare
 - Spații verzi – 856,95 mp – 77,90%, minim 10%
 - Se vor respecta toate condițiile impuse prin avizele deținătorilor de utilități urbane.
 - Toate cheltuielile privind realizarea investiției privesc exclusiv investitorii

Art.2 Prezenta hotărâre își menține valabilitatea pe o perioadă de 12 luni de la data aprobării.

Art.3 Documentația anexă, care a stat la baza fundamentării prezentei hotărâri se păstrează și arhivează de către Serviciul Autorizări în Construcții și Urbanism.

Art.4 Primarul municipiului Botoșani, prin Serviciul Autorizări în Construcții și Urbanism și celelalte servicii de specialitate va duce la îndeplinire prevederile prezentei hotărâri.

**INIȚIATOR,
PRIMAR,
Cosmin - Ionuț ANDREI**



**AVIZAT PENTRU LEGALITATE,
SECRETAR GENERAL,
Oana - Gina CHIȚANU**





Primăria
Municipiului
Botoșani

împreună dezvoltăm
orașul™

România
Județul Botoșani
Municipiul Botoșani

CF: 3372882

Nr. INT 4299/L.P./17.06.2024

Structură: Direcția Urbanism
Serviciul și Urbanism Autorizări în Construcții

Aprobat,
Primar,
Cosmin-Ionuț Andrei

REFERAT DE APROBARE
al proiectului de hotărâre pentru/privind aprobarea documentației
„Plan Urbanistic de Detaliu – intravilan PC 384/51, CF/NC 68301”
în vederea realizării obiectivului
„Construire locuință P+1E, foișor, împrejmuire teren și bransamente utilități”

Primarul Municipiului Botoșani, în temeiul art. 136 alin. (1) din Ordonanța de urgență nr. 57/2019 privind Codul administrativ, cu modificările și completările ulterioare, supune atenției Consiliului Local al Municipiului Botoșani următoarele:

- a) raportul de specialitate întocmit de Serviciul Urbanism și Autorizări în Construcții din cadrul aparatului de specialitate al Primarului și înregistrat sub nr. INT.4298 /17.06.2024;
- b) adresa nr. 11846/15.05.2024, emisă de Sandu Adi Marian, prin care se solicită aprobarea documentației de urbanism „Plan Urbanistic de Detaliu – intravilan PC 384/51, CF/NC 68301” în vederea realizării obiectivului „Construire locuință P+1E, foișor, împrejmuire teren și bransamente utilități” și studiile de specialitate și avizele și acordurile organismelor teritoriale interesate;
- c) prevederile dispozițiilor art. 129 alin. (6) lit. c) și alin. (7), lit. k) , art. 139 alin. (3) lit. (e) și art. 196 alin. (1) lit. a) și art 240 alin. (2) din Ordonanța de urgență a Guvernului nr. 57/2019 privind Codul administrativ, publicată în Monitorul Oficial nr. 555 din 5 iulie 2019, cu modificările și completările ulterioare, dispozițiile incidente în materie ale Legii nr. 50/1991 privind autorizarea executării lucrărilor de construcții, republicată, cu modificările și completările ulterioare și Legii nr. 350/2001 privind amenajarea teritoriului și urbanismul cu modificările și completările ulterioare,

T: +4 (0) 231 502 200 / F: +4 (0) 231 531 595

W: www.primariabt.ro / E: primaria@primariabt.ro

Piața Revoluției nr. 1, 710236, Botoșani, ROMÂNIA

constatând necesitatea, eficiența și oportunitatea de a se institui la nivelul municipiului Botoșani unele măsuri privind aprobarea documentației de urbanism „Plan Urbanistic de Detaliu – intravilan PC 384/51, CF/NC 68301” în vederea realizării obiectivului „Construire locuință P+1E, foisor, împrejmuire teren și branșamente utilități”,

având în vedere prevederile art. 129 din Ordonanța de urgență nr. 57/2019 privind Codul administrativ, cu modificările și completările ulterioare, supun spre dezbateră și analiză Consiliului Local al Municipiului Botoșani proiectul de hotărâre alăturat, în vederea adoptării unei hotărâri, conform normelor legale.

Prenume / Nume	Funcția	Structura	Data	Semnătura
Lacramioara Partenie	Arhitect Șef	Direcția Urbanism, Serviciul Urbanism și Autorizări în Construcții	17.06.2024	
Luminița - Mihaela Antoche	Șef Serviciu	Serviciul Urbanism și Autorizări în Construcții	17.06.2024	
Petrică Lupu	Consilier principal	Serviciul Urbanism și Autorizări în Construcții	17.06.2024	



Primăria
Municipiului
Botoșani

împreună dezvoltăm
orașul

România
Județul Botoșani
Municipiul Botoșani

CF: 3372882

Nr. INT 4298/LP/17.06.2024

Structură: DIRECȚIA URBANISM
SERVICIUL URBANISM, AUTORIZĂRI ÎN CONSTRUCȚII

PRIMAR,
Cosmin-Ionuț Andrei

RAPORT DE SPECIALITATE
la proiectul de hotărâre privind aprobarea documentației
„Plan Urbanistic de Detaliu – intravilan PC 384/51, CF/NC 68301”
în vederea realizării obiectivului
„Construire locuință P+1E, foisor, împrejmuire teren și branșamente utilități”

Prin P.H.C.L. se propune spre analiză și aprobarea Consiliului Local al municipiului Botoșani documentația de urbanism „Plan Urbanistic de Detaliu – intravilan PC 384/51, CF/NC 68301”, întocmită de către SC STRAIGHT PROJECT & MORE SRL BOTOȘANI, coordonator proiect: Urb. Arh. Dan Octavian Botez, în vederea realizării obiectivului „Construire locuință P+1E, foisor, împrejmuire teren și branșamente utilități” de către investitori persoane fizice.

Temeiul de drept al temei proiectului de H.C.L. este în conformitate cu prevederile Legii nr. 50/1991 cu modificările și completările ulterioare, Primăria municipiului Botoșani, prin reprezentanții săi legali, a eliberat Certificatul de Urbanism nr. 508/24.08.2023 în baza căruia s-a întocmit documentația de urbanism și au fost obținute avizele și acordurile prevăzute de lege.

Fundamentarea tehnică a temei proiectului de H.C.L.:

Terenul necesar construirii obiectivului, în suprafață măsurată de 1100,00mp este proprietate privată a persoanei fizice proprietar al imobilului, inițiator al documentației de urbanism și nu este obiect al vreunui litigiu.

Terenul este situat în intravilanul municipiului Botoșani, U.T.R. nr. 59 – LMu1 - subzona exclusiv rezidențială (locuințe și funcțiuni complementare), de tip urban cu clădiri P, P+1, P+2 (până la 10m).

Studiul geotehnic anexat documentației afirmă că amplasamentul studiat, la data întocmirii, este stabil și nu este inundabil. Se vor respecta recomandările studiului geotehnic.

Caracteristici construcții propuse:

- S parcelă de referință = 1100,00 mp
- P.O.T. = propus 13,55 % - max. admis cf. P.U.G. 35%
- C.U.T. = propus 0,20 - max. cf. P.U.G. 1,0

- Construcții propuse:

Locuință unifamilială:

- Regim de înălțime: P+1E
- H max streășină 5,40 m
- Suprafața construită: cca. 118,30 mp
- Suprafața construită desfășurată: cca. 225,45 mp

Foisor:

- Regim de înălțime: P
- H max streășină: 3,50 m
- Suprafața construită: cca. 30,75 mp
- Suprafața construită desfășurată: cca. 30,75 mp

- Împrejmuire teren – conform planșa PUD A 03 - REGLEMENTĂRI URBANISTICE
- Suprafața de teren de cca. 102,75 mp reprezentând retragerea față de aliniament va avea destinația cale de acces
- Minim 1 loc de parcare
- Spații verzi – 856,95 mp – 77,90%, minim 10%

Propunem: aprobare P.U.D.

Condiții :

- S parcelă de referință = 1100,00 mp
- P.O.T. = propus 13,55 % - max. admis cf. P.U.G. 35%
- C.U.T. = propus 0,20 - max. cf. P.U.G. 1,0
- Construcții propuse:


Locuință unifamilială:

- Regim de înălțime: P+1E
- H max streășină 5,40 m
- Suprafața construită: cca. 118,30 mp
- Suprafața construită desfășurată: cca. 225,45 mp

Foișor:

- Regim de înălțime: P
- H max streășină: 3,50 m
- Suprafața construită: cca. 30,75 mp
- Suprafața construită desfășurată: cca. 30,75 mp

- Împrejmuire teren – conform planșa PUD A 03 - REGLEMENTĂRI URBANISTICE
- Suprafața de teren de cca. 102,75 mp reprezentând retragerea față de aliniament va avea destinația cale de acces
- Minim 1 loc de parcare
- Spații verzi – 856,95 mp – 77,90%, minim 10%
- Se vor respecta toate condițiile impuse prin avizele deținătorilor de utilități urbane.
- Toate cheltuielile privind realizarea investiției privesc exclusiv investitorii.

Prenume / Nume	Funcția	Structura	Data	Semnătura
Lacramioara Partenie	Arhitect Șef	Direcția Urbanism, Serviciul Urbanism și Autorizări în Construcții	17.06.2024	
Luminița - Mihaela Antoche	Șef Serviciu	Serviciul Urbanism și Autorizări în Construcții	17.06.2024	
Petrică Lupu	Consilier principal	Serviciul Urbanism și Autorizări în Construcții	17.06.2024	

Nr. 11846 din 17.06.2024

**RAPORT
DE INFORMARE ȘI CONSULTARE A PUBLICULUI**
Privind avizarea documentației Plan Urbanistic de Detaliu

„Construire locuință P+1E, foisor, împrejmuire teren și branșamente utilități”,
Intravilan PC 384/51, CF/NC 68301

Având în vedere Ordinul nr. 2701/30.12.2010 pentru aprobarea Metodologiei de informare și consultare a publicului cu privire la elaborarea sau revizuirea planurilor de amenajare a teritoriului și de urbanism;

Având în vedere procedura prevăzută în H.C.L. nr.223/28.07.2011 privind aprobarea Regulamentului local de implicare a publicului în elaborarea sau revizuirea planurilor de urbanism și amenajare a teritoriului;

Se întocmește Raportul informării și consultării publicului, Etapa 1 – etapa pregătitoare P.U.D. :

- Plan Urbanistic de Detaliu - „Construire locuință P+1E, foisor, împrejmuire teren și branșamente utilități”
- Nr. de înregistrare : 11846/15.05.2024
- Amplasament: intravilan PC 384/51, mun. Botoșani,
- Înscris în Cartea Funciară: CF/NC 68301,
- Inițiator: persoane fizice
- Elaborator: SC STRAIGHT PROJECT & MORE S.R.L. BOTOȘANI,
- Coordonator proiect: URB. arh. Dan Octavian Botez

Informarea și consultarea publicului s-a desfășurat astfel :

1. În perioada 30.05.2024 - 08.06.2024 s-a desfășurat consultarea și informarea publicului cu privire la această documentație;
2. Documentația a putut fi consultată la sediul administrației publice , Instituția Arhitect Șef - Serviciul urbanism din Calea Națională nr.101 (fosta Casa Cărții) și pe site –ul primăriei www.primariabt.ro, secțiunea „primăria - planuri urbanistice”;
3. Afișarea pe 1 panou amplasat de către inițiatorul documentației de urbanism pe parcela care a generat P.U.D.-ul;
4. S-a expediat prin Poșta Română un anunț cu privire la Plan Urbanistic de Detaliu „ Construire locuință P+1E, foisor, împrejmuire teren și branșamente utilități”, intravilan PC 384/51, CF/NC 68301, inițiator persoane fizice, proiectant SC STRAIGHT PROJECT & MORE S.R.L. BOTOȘANI, coordonator proiect: URB. arh. Dan Octavian Botez, proprietarilor terenurilor direct afectați – la patru adrese poștale.

5. După data de 30.05.2024 nu au fost depuse sesizări referitoare la documentația de urbanism P.U.D. „Construire locuință P+1E, foișor, împrejmuire teren și branșamente utilități”, intravilan PC 384/51, CF/NC 68301, inițiator persoane fizice, proiectant SC STRAIGHT PROJECT & MORE S.R.L. BOTOȘANI, coordonator proiect: URB. arh. Dan Octavian Botez.
6. Rezultatele informării și consultării au fost afișate pe site-ul oficial www.primariabt.ro în data de 17.06.2024.
7. După data de 30.05.2024 nu s-au înregistrat sesizări sau solicitări de organizare a unei dezbateri publice.

Având în vedere că s-au respectat procedurile prevăzute de H.C.L. nr. 223/28.07.2011 privind aprobarea Regulamentului local de implicare a publicului în elaborarea sau revizuirea planurilor de urbanism și amenajare a teritoriului, corespunzător Etapei 1 – etapa pregătitoare P.U.D. „,„ Construire locuință P+1E, foișor, împrejmuire teren și branșamente utilități”, intravilan PC 384/51, CF/NC 68301, inițiator persoane fizice, proiectant SC STRAIGHT PROJECT & MORE S.R.L. BOTOȘANI, coordonator proiect: URB. arh. Dan Octavian Botez.

Prenume / Nume	Funcția	Structura	Data	Semnătura
Lacramioara Partenie	Arhitect Șef	Direcția Urbanism, Serviciul Urbanism și Autorizări în Construcții	17.06.2024	
Luminița - Mihaela Antoche	Șef Serviciu	Serviciul Urbanism și Autorizări în Construcții	17.06.2024	
Petrică Lupu	Consilier principal	Serviciul Urbanism și Autorizări în Construcții	17.06.2024	

REZULTATELE INFORMĂRII ȘI CONSULTĂRII PUBLICULUI

Etapa 1 – etapa pregătitoare P.U.D. :

- P.U.D. – „Construire locuință P+1E, foișor, împrejmuire teren și branșamente utilități”
- Amplasament: intravilan PC 384/51, mun. Botoșani
- Înscris în Cartea Funciară: CF/NC 68301
- Inițiator: persoane fizice
- Elaborator: SC STRAIGHT PROJECT & MORE S.R.L. BOTOȘANI,
- Coordonator proiect: URB. arh. Dan Octavian Botez


Detalii privind tehnicile și metodele utilizate de solicitant pentru a informa și consulta publicul ,

În conformitate cu prevederile Ordinului nr. 2701/30.12.2010 pentru aprobarea Metodologiei de informare și consultare a publicului cu privire la elaborarea sau revizuirea planurilor de amenajare a teritoriului și de urbanism , a H.C.L. nr. 223/28.07.2011 privind aprobarea Regulamentului local de implicare a publicului în elaborarea sau revizuirea planurilor de urbanism și amenajare a teritoriului, a Legii nr. 350/6.07.2001 privind amenajarea teritoriului și urbanismul (actualizată), vă aducem la cunoștință rezultatele informării și consultării publicului:

- În perioada 30.05.2024 - 08.06.2024 s-a desfășurat consultarea și informarea publicului;

- În data de 30.05.2024 a fost publicat anunțul cu privire la propunerea P.U.D. „, Construire locuință P+1E, foișor, împrejmuire teren și branșamente utilități”, intravilan PC 384/51, CF/NC 68301, inițiator persoane fizice, proiectant SC STRAIGHT PROJECT & MORE S.R.L. BOTOȘANI, coordonator proiect: URB. arh. Dan Octavian Botez pe site-ul Primăriei municipiului Botoșani, www.primariabt.ro, a fost afișat pe un panou rezistent la intemperii, pe parcela ce a generat PUD-ul, și s-au trimis notificări proprietarilor direct învecinați la patru adrese poștale.

- Nu au fost depuse sesizări referitoare la documentația de urbanism P.U.D. „, Construire locuință P+1E, foișor, împrejmuire teren și branșamente utilități”, intravilan PC 384/51, CF/NC 68301, inițiator persoane fizice, proiectant SC STRAIGHT PROJECT & MORE S.R.L. BOTOȘANI, coordonator proiect: URB. arh. Dan Octavian Botez,

Prenume / Nume	Funcția	Structura	Data	Semnătura
Lacramioara Partenie	Arhitect Șef	Direcția Urbanism, Serviciul Urbanism și Autorizări în Construcții	17.06.2024	
Luminița - Mihaela Antoche	Șef Serviciu	Serviciul Urbanism și Autorizări în Construcții	17.06.2024	
Petrică Lupu	Consilier principal	Serviciul Urbanism și Autorizări în Construcții	17.06.2024	